



# OLAINES NOVADA



## ATTĪSTĪBAS PROGRAMMA 2014. – 2020. GADAM

APSTIPRINĀTS

ar Olaines novada domes 19.11.2014. sēdes lēmumu (protokols Nr.13, 2.p.)



PASŪTĪTĀJS: OLAINES NOVADA PAŠVALDĪBA



REĢIONĀLIE  
PROJEKTI

IZPILDĪTĀJS: SIA „REĢIONĀLIE PROJEKTI”

## PRIEKŠVārds



### Veidojam Olaines novadu kopā!

Līdzsvaroti un ilgtspējīgi var attīstīt novadu tad, ja ir noteiktas attīstības prioritātes un ir izstrādāti to sasniegšanas risinājumi. Sekmīga darbība šodien nav iespējama bez redzējuma, ko vēlamies sasniegt rīt. Tāpēc pašvaldība sadarbībā ar novada sabiedrību – iedzīvotājiem, uzņēmējiem, dažādu organizāciju pārstāvjiem izstrādāja šo attīstības plānošanas dokumentu - Olaines novada attīstības programmu, tajā vienojoties par turpmākās attīstības galvenajiem virzieniem un veicamajām aktivitātēm Olaines novadā. Attīstības programma ir vidēja termiņa plānošanas dokuments, kas nosaka Olaines novada attīstības prioritātes un rīcības virzienus turpmākajiem 7 gadiem. Šis pašvaldības un sabiedrības nākotnes redzējums par novada vēlamo attīstību ir

pamats pašvaldības budžeta sastādīšanai, projektu izstrādei, visa veida investīciju piesaistei, tai skaitā valsts un ES fondu atbalsta plānošanai, un ārvalstu un vietējo privāto investīciju piesaistei.

Izsakām pateicību visiem, kas iesaistījās attīstības programmas tapšanā, par ieguldīto laiku un darbu novada veidošanā.

### Būsim vienoti ikdienā un svētkos!

Ar cieņu,

A handwritten signature in blue ink, consisting of a large, stylized 'O' followed by a series of loops and a final stroke that extends downwards and to the right.

Olaines novada domes priekšsēdētājs

Andris Bergs

## SATURS

Priekšvārds.....	3
Saīsinājumi.....	6
Ilustrācijas, attēli un tabulas.....	7
Terminu skaidrojumi.....	8
Pašreizējās situācijas analīzes kopsavilkums.....	9
1. Novada vizītkarte.....	10
2. Attīstības programmas izstrādes process.....	16
Stratēģiskā daļa .....	18
1. Ilgtermiņa stratēģiskie uzstādījumi .....	19
1.1. Olaines novada ilgtermiņa attīstības redzējums .....	19
1.1.1. Attīstības vīzija līdz 2030.gadam.....	19
1.1.2. Ilgtermiņa stratēģiskie mērķi un prioritātes .....	20
1.1.3. Novada ekonomiskā specializācija.....	20
2. Vidēja termiņa stratēģiskie uzstādījumi .....	22
2.1. Vidēja termiņa prioritātes .....	22
3. Saskaņotība un pēctecība.....	24
3.1. Atbilstība nacionālas nozīmes plānošanas dokumentiem .....	24
3.1.1. Saskaņotība ar „LATVIJA 2030”.....	24
3.1.2. Saskaņotība ar „NAP 2020”.....	25
3.2. Atbilstība reģionāla līmeņa plānošanas dokumentiem.....	26
3.2.1. Saskaņotība ar Rīgas plānošanas reģiona ilgtspējīgas attīstības stratēģiju .....	26
3.2.2. Saskaņotība ar Rīgas plānošanas reģiona attīstības programmu .....	27
3.2.3. Atbilstība vietējā līmeņa plānošanas dokumentiem.....	28
3.3. Kaimiņu novadu attīstības plānošanas stratēģiskie uzstādījumi un to saistības ar olaines novada attīstību .....	28
3.3.1. Babītes novads.....	28
3.3.2. Baldones novads.....	29
3.3.3. Iecavas novads.....	29
3.3.4. Jelgavas novads.....	30
3.3.5. Ķekavas novads.....	30
3.3.6. Mārupes novads .....	31
3.3.7. Ozolnieku novads.....	32
3.3.8. Rīgas pilsēta .....	32
1. RĪCĪBAS PLĀNS.....	35
2. INVESTĪCIJU PLĀNS.....	50

---

1. PROGRAMMAS ĪSTENOŠANA .....	57
1.1. Programmas īstenošanas uzraudzība .....	57
1.2. Uzraudzības process .....	57
1.2.1. Ikgadējais uzraudzības ziņojums.....	57
1.2.2. Novērtējuma ziņojums reizi trīs gados .....	58
1.2.3. Priekšlikums Uzraudzības ziņojuma struktūrai.....	58
2. UZRAUDZĪBAS RĀDĪTĀJI .....	59
2.1. Teritorijas attīstības rādītāju tabula .....	60
2.2. Darbības rezultātu rādītāju tabula.....	61
2.3. Uzdevumu un rīcību izpildes tabula .....	64
2.4. Politikas rezultātu rādītāji.....	66
1.pielikums. Olaines novada ceļu seguma rekonstrukcijas programma 2011. – 2020.gadam .....	68
2.pielikums. Rekonstruējamo valsts autoceļu saraksts.....	70

## SAĪSINĀJUMI

AS – akciju sabiedrība

cilv. - cilvēki

CSP – Centrālā statistikas pārvalde

ES – Eiropas Savienība

IKP – iekšzemes kopprodukts

IKT - informācijas un komunikācijas tehnoloģijas

LR IeM – Latvijas Republika Iekšlietu ministrija

Nr. - numurs

NVA – Nodarbinātības valsts aģentūra

NVO – Nevalstiskā organizācija

PII – pirmsskolas izglītības iestāde

PMLP – Pilsonības migrācijas lietu pārvalde

SIA – sabiedrība ar ierobežotu atbildību

skat. - skatīties

SVID – stiprās, vājās puses, iespējas un draudi

t.sk. – tai skaitā

u.c. – un citi

VARAM – Vides aizsardzības un reģionālās attīstības ministrija

VRAA – Valsts reģionālās attīstības aģentūra

VVD – Valsts vides dienests

VUGD – Valsts ugunsdzēsības un glābšanas dienests

ZM – Zemkopības ministrija

## ILUSTRĀCIJAS, ATTĒLI UN TABULAS

ILUSTRĀCIJA 1: INFOGRAFIKA – OLAINES NOVADA VIZĪTKARTE .....	15
ILUSTRĀCIJA 2: ATTĪSTĪBAS PLĀNOŠANAS PRINCIPI .....	16
ILUSTRĀCIJA 3: ATTĪSTĪBAS PROGRAMMAS SASTĀVS UN INFORMATĪVIE MATERIĀLI .....	17
ILUSTRĀCIJA 4: NOVADA ILGTERMIŅA MĒRĶI UN PRIORITĀTES.....	20
ILUSTRĀCIJA 5: SPĒKĀ ESOŠIE NACIONĀLĀ, REĢIONĀLĀ UN VIETĒJĀ LĪMEŅA PLĀNOŠANAS DOKUMENTI ..	24
ATTĒLS 1: OLAINES NOVADA KAIMIŅU PAŠVALDĪBU IZVIETOJUMS .....	28
TABULA 1: ILGTERMIŅA PRIORITĀŠU, VIDĒJA TERMIŅA PRIORITĀŠU, RĪCĪBAS VIRZIENU UN UZDEVUMU SASKAŅOTĪBA .....	22
TABULA 2: ATTĪSTĪBAS PROGRAMMAS IKGADĒJĀ UZRAUDZĪBAS ZIŅOJUMA STRUKTŪRA .....	58
TABULA 3: ATTĪSTĪBAS PROGRAMMAS TRĪS GADU PĀRSKATA ZIŅOJUMA STRUKTŪRA.....	58
TABULA 4: UZRAUDZĪBAS ZIŅOJUMA STRUKTŪRA .....	59

## TERMINU SKAIDROJUMI

**Attīstības programma** – vidēja termiņa teritorijas attīstības plānošanas dokuments, kurā noteiktas vidēja termiņa prioritātes un pasākumu kopums vietējās pašvaldības attīstības stratēģijā izvirzīto ilgtermiņa stratēģisko uzstādījumu īstenošanai<sup>1</sup>.

**Integrēta pieeja** – pieeja attīstības plānošanā, kas paredz koordinētu telpisko, tematisko un laika dimensiju, nodrošinot interešu saskaņotību starp visiem pārvaldes līmeņiem (nacionālo, reģionālo, vietējo) un ieinteresētajām pusēm (iedzīvotājiem, uzņēmējiem, NVO u.c.), izmantojot konkrētus (finanšu) instrumentus, lai sasniegtu noteiktos mērķus un prioritātes.

**Investīciju plāns** – attīstības programmas daļa, kas ietver konkrētu investīciju projektu kopumu attīstības programmā noteikto uzdevumu īstenošanai.

**Prioritāte** – teritorijas attīstības vispārējā aktualitāte, kuras risināšana tiek izvirzīta priekšplānā salīdzinājumā ar citām attīstības aktualitātēm.

**Rādītāji** - indikatori, kas apraksta rezultātus, kuri raksturo uzdevumu izpildi.

**Rīcības plāns** – attīstības programmas sadaļa, kas ietver konkrētu pasākumu kopumu attīstības programmā noteikto uzdevumu īstenošanai.

**Rīcības virzieni** – konkrētu pasākumu kopums, kas ir izvirzīts noteikto vidēja termiņa prioritāšu sasniegšanai.

**Stratēģiskais mērķis** - konkrēts politisku uzstādījumu kopums vēlamajām situācijas pārmaiņām noteiktā laika periodā, kas ir vērsts uz teritorijas attīstības vīzijas sasniegšanu, un kas kalpo par pamatu prioritāšu noteikšanai un turpmāk veicamo darbību identificēšanai.

**Uzdevumi** – iniciatīvu un rīcību kopums, kas ir izvirzīti noteikto rīcības virzienu sasniegšanai. Tie ir skaidri definēti, izmērāmi un pārbaudāmi.

**Vīzija** – lakonisks ilgtermiņa nākotnes redzējums, kas vienlaikus parāda teritorijas unikālās vērtības.

**Teritorijas attīstības indekss** - vispārināts rādītājs, ko aprēķina ar noteiktiem svara koeficientiem, summējot svarīgāko, attīstību raksturojošo, statistikas pamatrādītāju (izmantojot gan gadā uzkrājušos statistikas rādītājus (IKP, iedzīvotāju ienākuma nodokļa apmērs, nefinanšu investīcijas), gan momenta statistikas rādītājus (demogrāfiskie rādītāji) saskaņā ar stāvokli apskatāmā gada sākumā) standartizētās vērtības. Tas parāda teritoriju augstāku vai zemāku attīstību no vidējā valsts sociālekonomiskās attīstības līmeņa attiecīgajā gadā.

---

<sup>1</sup> Teritorijas attīstības plānošanas likuma 1.pants



# PAŠREIZĒJĀS SITUĀCIJAS ANALĪZES KOPSAVILKUMS

1

# 1. NOVADA VIZĪTKARTE

## VISPĀRĪGA INFORMĀCIJA

Olaines novads atrodas Latvijas vidusdaļā, starp Rīgu un Jelgavu. Tranzīta novads, kuru šķērso dzelzceļa līnija, valsts galvenais autoceļš divvirzienu maģistrāle A8 Rīga – Jelgava – Lietuvas robeža (Meitene) un VIA BALTICA autoceļa A7 posms Rīga – Bauska – Lietuvas robeža (Grenctāle). Uz ZA no Jaunolaines valsts galveno autoceļu A8 pa gaisa pārvadu šķērso valsts galvenais autoceļš A5 Rīgas apvedceļš (Salaspils – Babīte).

Novads atrodas Vidzemes rietumu daļā, pēc ģeomorfoloģiskās rajonēšanas teritorija ietilpst Rīgas smiltāju līdzenumā, kam raksturīgs līdzens reljefs, bet pēc dabas apvidus Tīreļu līdzenumā, kas ir Viduslatvijas zemienes ziemeļrietumu mala<sup>2</sup>.

Olaines novads atrodas Rīgas plānošanas reģionā, Pierīgā, līdz ar to novada attīstība iekļaujas kopējā Rīgas reģiona attīstības tendencēs. Novads ir dinamisks, uz attīstību vērsts novads, un kuru kā pastāvīgu mājvietu izvēlas arvien vairāk iedzīvotāju. Olaines novads attīstās par izglītības, kultūras, sporta un uzņēmējdarbības centru ar attīstītu infrastruktūru.

Novada kopējā platība 298,34 km<sup>2</sup> (pilsētas teritorijas platība – 6,84 km<sup>2</sup>, pagasta – 291,50 km<sup>2</sup>)<sup>3</sup>.

97,7% no novada teritorijas aizņem pagasta teritorija, 2,3% - pilsēta.

Olaines novads izveidots 2009. gadā, apvienojoties Olaines pilsētai un Olaines pagastam.

Olaines novads robežojas ar Rīgas pilsētu un Babītes, Baldones, Iecavas, Jelgavas, Ķekavas, Mārupes, Ozolnieku novadiem.

„Sašķeltais novads” – novada teritorija sadalīta divās daļās, kurām nav kopīgas robežas un starp tām ir 1,3 km liels attālums.

## DABAS RESURSI

Pēc zemes lietošanas veida lielāko novada teritorijas daļu aizņem meža zemes – 16 280,1 ha jeb 55%, lauksaimniecībā izmantojamā zeme – 4 607,2 ha jeb 15% no teritorijas kopplatības.

Olaines pilsētā meža zemes pēc zemes kategorijām iedalās – pašvaldības meža zemes – 195,4 ha un privātās meža zemes - 1,7 ha. Savukārt Olaines pagastā – pašvaldības meža zemes sastāda 610,9 ha, valsts meža zemes – 11072,5 ha un privāti meži – 8471,8 ha<sup>4</sup>. Olaines novada teritorijā, Rīgas pilsētai piederošos mežus, apsaimnieko Tīreļu mežniecības Olaines iecirknis.

Olaines novada ūdensteces galvenokārt pieder pie Lielupes upju baseina apsaimniekošanas apgabala. Tikai daļa no Medemciema teritorijas pieder pie Daugavas upju baseina apsaimniekošanas apgabala. Lielākā novada upe ir Misa, kas veido ievērojamāko noteces baseinu. Lielākās Misas upes pietekas ir Olainīte, Medaine, Pupla, kā arī melioratīvās noteku sistēmas - Apšukalnu kanāls, Stiebrāju grāvis.

Novada teritorijas ūdenskrātuves ir purva ezeri - Melnais ezers, Vintapu ezers un Stūnīšu ezers. Daļa ūdenstilpņu purvāju teritorijā veidojušās antropogēno darbību rezultātā. Olaines pagasta teritorijā smilšu karjeru vietā izveidojušās ūdenskrātuves, kurās nenotiek ūdens caurteces apmaiņa. Tās tiek intensīvi izmantotas rekreācijas vajadzībām (pie Sila kapiem, Jāņupē, Līdumu karjers jeb Klīves).

Lielākie purvi – daļa no Cenas tīreļa, Medemu un Ēbeļmuižas purvu teritorijas.

Novadā tiek iegūta smilts (ko izmanto būvniecībai un ceļu būvei) un kūdra (izmanto lauksaimniecībā, mēslojumam u.c.). Novadā atrodas arī saldūdens kaļķa un māla atradnes, kuras netiek izmantotas.

## AIZSARGĀJAMĀS DABAS TERITORIJAS

Novadā atrodas dabas liegums „Melnā ezera purvs” (*Natura 2000 teritorija*), kur ir atļauts veikt publiski pieejamu dabas tūrisma un izziņas

<sup>2</sup> Olaines pagasta vides pārskats, 2008.

<sup>3</sup> RAIM dati

<sup>4</sup> Meža statistikas CD, 2013

infrastrukturā objektu (piemēram, taku, skatu torņu) ierīkošanu. Dabas liegumā „Melnā ezera purvs” ir konstatētas 13 aizsargājamas putnu sugas. Melnā ezera purvs ir nozīmīga putnu ligzdošanas un migrācijas vieta. Dabas liegumam izstrādāts Dabas aizsardzības plāns laika posmam no 2011.gada līdz 2021.gadam.

Novadā atrodas arī dabas liegumu „Cenas tīrelis” (*Natura 2000* teritorija). Novada teritorijā izveidots 1 mikroliegums aizsargājamai putnu sugai.

### KULTŪRVĒSTURISKAIS MANTOJUMS

Novadā atrodas tikai divi valsts aizsardzības kultūras pieminekļi: Vidzemes – Kurzemes – Zemgales robežstabi un Olaines Sv. Elizabetes evaņģēliski luteriskā baznīca.

Novada nozīmes kultūrvēsturiski objekti, kam piemīt kultūrvēsturiska vērtība - Olaines pagastnams, Pēternieku katoļu baznīca, Pēternieku pamatskola, Pēternieku pagastnams, Uzvaras līdums (tipveida lauku apbūves teritorija 250 ha platībā no 1936. gada) un „Zeiferti” (bijušā draudzes skola).

Kultūrvēsturiska nozīme ir arī Pēternieku muižas centra apbūvei dienvidrietumos no Olaines pilsētas.

### IEDZĪVOTĀJI

01.01.2014. Olaines novada teritoriju kā savu dzīvesvietu bija deklarējuši 20 325 iedzīvotāji, t.sk. pilsētā – 12 025 iedzīvotāji un pagastā – 8 300 iedzīvotāji<sup>5</sup>. Pēdējo 20 gadu laikā Olaines novada teritorijā pastāvīgi dzīvojošo iedzīvotāju skaits pieaudzis par 1073 iedzīvotājiem jeb 5,4 %. 1993. gada sākumā, tagadējā Olaines novada teritorijā, dzīvoja 18 776 iedzīvotāji, bet 2013. gada sākumā 20 496 iedzīvotāji. Bet sākot ar 2011. gadu novadā vērojama pakāpeniska iedzīvotāju skaita samazināšanās.

2014. gada sākumā pastāvīgo iedzīvotāju skaits līdz darbības vecumam bija 3067 (15%), darbības vecumā – 13 399 (66%), bet pēc darbības vecuma – 3859 (19%). Iedzīvotāju dzimumstruktūru 2014.gada sākumā veidoja 10 926 (54%) sievietes un 9399 (46%) vīrieši. 43%

novada iedzīvotāju bija latvieši, 39% krievi, 15% citas tautības.

Novads ir salīdzinoši blīvi apdzīvots - iedzīvotāju blīvums 68,13 cilv. uz km<sup>2</sup>.

### APDZĪVOJUMA STRUKTŪRA

Novada apdzīvojuma struktūru veido Olaines pilsēta un 21 ciems Olaines pagasta teritorijā - Apšukalni, Blijas, Dāvi, Damradi, Grēnes, Galiņi, Ezītis, Ielejas, Jaunolaine, Jāņupe, Kalmes, Klāvi, Medemciems, Pārolaine, Pēternieki, Rājumi, Rubeni, Stīpnieki, Stūnīši, Vaivadi un Virši. Lielākā daļa apdzīvoto vietu novadā ir dārzciemi – vasarnīcu un dārzkopju ciemi. Jāņupes daļā atrodas tikai dārzciemi.

Lielākās apdzīvotās vietas ir Olaines pilsēta (12 025 iedzīvotāji), Jaunolaine (3 369), Stūnīši (1 173), Medemciems (963), Jāņupe (655), Pārolaine (356), Pēternieki (291), Stīpnieki (166), Vaivadi (151), Bērzpils (148), Dāvi (103) un citas. Deklarēto iedzīvotāju skaits dārzciemos var būt būtiski lielāks, nekā to iedzīvotāju skaits, kas šajos ciemos uzturas visu gadu.

Novada apdzīvojuma struktūru var uzskatīt par monocentrisku - liela daļa iedzīvotāju dzīvo novada centrā - Olaines pilsētā. Olaines pilsēta ir novada administratīvais centrs, kas nodrošina izglītību, pakalpojumus, atpūtu un darbavietas arī pārējiem novada iedzīvotājiem. Jāņupes daļā pašvaldības iestāžu un uzņēmumu nav, darbojas daži mazi privātie veikali un atsevišķas dārzkopības sabiedrībās ir izbraukuma tirdzniecība.

Olaines pilsēta ir reģionālas nozīmes rūpniecības centrs, attīstījusies kā ķīmiskās un farmaceitiskās rūpniecības pilsēta.

### PĀRVALDE, KOMUNIKĀCIJA UN SADARBĪBA

Novada pārvaldi īsteno Olaines novada pašvaldība, tās struktūrvienības un iestādes. Olaines novada Dome sastāv no 17 deputātiem, kuri darbojas šādās komitejās: finanšu komitejā, sociālo, izglītības un kultūras jautājumu komitejā, attīstības un komunālo jautājumu komitejā.

Olaines novada domi veido 13 pašvaldības iestādes, pašvaldība ir kapitālu daļu turētāja 4 kapitālsabiedrībās (AS „Olaines ūdens un siltums”, SIA „Zeiferti”, SIA „Olaines Veselības

<sup>5</sup> PMLP dati

centrs" un SIA „Zemgales 29”) un 3 privātās kapitālsabiedrībās.

Pašvaldības sniegto pakalpojumu pieejamību Olaines pagasta teritorijā nodrošina Olaines pagasta pārvalde.

Olaines novadā bez pašvaldības iestādēm atrodas arī vairākas valsts institūcijas un iestādes: Valsts sociālās apdrošināšanas aģentūras Olaines klientu apkalpošanas punkts, Nodarbinātības Valsts aģentūras Olaines klientu apkalpošanas centrs, LR IeM Ieslodzījuma vietu pārvalde, Olaines cietums un Valsts probācijas dienests.

Komunikācija ar sabiedrību notiek, izmantojot novada mājas lapu [www.olaine.lv](http://www.olaine.lv) (sadaļa - Saikne ar pašvaldību), informatīvo izdevumu “Olaines Domes Vēstis”, tiek organizēta sadarbība ar masu mēdijiem (preses relīzes, intervijas u.c.) – galvenokārt, ar laikrakstu „Rīgas Aprīņa avīze” un ziņu aģentūru LETA, kā arī ar TV studiju „Spektrs”.

### SOCIĀLĀ INFRASTRUKTŪRA

Izglītības pakalpojumu sniegšanu Olaines novadā nodrošina šādas izglītības iestādes:

- 5 pirmsskolas izglītības iestādes, t.sk. 1 privāta pirmsskolas izglītības iestāde (PII „Ābelīte, PII „Dzērvenīte”, PII „Zīle”, PII „Magonīte” un PII „Saulīte”;
- 2 vispārējās izglītības iestādes (Olaines 1.vidusskola, Olaines 2.vidusskola);
- 1 profesionālās ievirzes izglītības iestāde (Olaines Mūzikas un mākslas skola);
- 1 profesionālās izglītības iestāde (Olaines Mehānikas un tehnoloģijas koledža);
- 1 pieaugušo izglītības centrs (Olaines Pieaugušo izglītības centrs);
- novadā tiek piedāvāta interešu izglītība ārpusskolas.

Novadā darbojas Olaines Kultūras centra struktūrvienības:

- Olaines kultūras nams;
- Jaunolaines Kultūras nams;
- Jaunolaines Bibliotēka;
- Gaismu Bibliotēka;
- Olaines Bibliotēka;
- Olaines Bibliotēkas bērnu literatūras nodaļa;

- Pilsētā vasaras sezonā pasākumi norisinās Olaines Mežaparka estrādē.

Novadā darbojas Olaines Mākslas un vēstures muzejs.

Olaines Sporta centrs, atbild par sekojošiem sporta objektiem:

- Olaines peldbaseinu;
- Olaines un Jaunolaines skeitparkiem;
- Olaines slidotavu;
- Olaines sporta namu;
- pludmales volejbola laukumi;
- diviem Olaines sporta stadioniem.

Sociālā dienesta pakļautībā ir sociālo pakalpojumu sniedzēju struktūrvienības:

- Bērnu un jauniešu atbalsta centrs „OLAKS”;
- Sociālās aprūpes centrs;
- Klientu apkalpošanas centri „Jaunolaine”, „Gaismas”;
- Dienas centrs personām ar garīga rakstura problēmām;
- Higiēnas centrs personām bez noteiktas dzīvesvietas, sociālo istabu iedzīvotājiem;
- HIV/AIDS profilakses punkts.

Veselības aprūpes pakalpojumus nodrošina SIA „Olaines Veselības centrs”. Bez Olaines Veselības centra pakalpojumiem ambulatoro medicīnisko palīdzību novadā nodrošina ģimenes ārstu privātprakses Olainē un Jaunolainē.

Novadā darbojas 5 aptiekas, no kurām 4 atrodas Olaines pilsētā un viena Jaunolainē.

Sabiedrisko kārtību novadā nodrošina Olaines novada pašvaldības policija un Valsts policijas Rīgas reģiona pārvaldes Olaines iecirknis. Novadā atrodas Valsts ugunsdzēsības un glābšanas dienesta Olaines daļa.

### EKONOMIKA

2013. gadā Olaines novadā reģistrēti 158 uzņēmumi un likvidēti 28 uzņēmumi.<sup>6</sup> 2013. gadā uzņēmumi ar lielāko apgrozījumu bija A/S "Olainfarm" (66 879 335,00 €), SIA "STARCO EASTERN GROUP" (33 651 425,00 €), SIA

<sup>6</sup>Lursoft statistika, Aktīvo un likvidēto uzņēmumu skaits sadalījumā pa Latvijas novadiem/pilsētām, 05.06.2014.

„Latvijas aptieka” (12 697 018,00 €), u.c.<sup>7</sup> Novadā vēsturiski attīstījusies pārstrādes rūpniecība, bet šobrīd lielā skaitā darbojas arī dažādu pakalpojumu sniegšanas uzņēmumi. Pēc skaita visvairāk ir nekustamā īpašuma, būvniecības, grāmatvedības, loģistikas u.c. nozaru uzņēmumi. Nodarbinātības līmenis novadā pēdējos gados pieaug, 2012. gadā strādājošo skaits pamatdarbā pēc faktiskās darbavietas Olaines novadā bija 5100<sup>8</sup>. Pieaugot nodarbinātībai pakāpeniski samazinās arī bezdarba rādītāji, bezdarba līmenis 2011. gada aprīlī bija 9,7%, bet 2014. gada aprīlī 4,7%.<sup>9</sup>

## TEHNISKĀ INFRASTRUKTŪRA

### AUTOCEĻI

Olaines novadā ir salīdzinoši labi sazarots ceļu tīkls – trīs valsts galvenie autoceļi (30,015 km kopgarums, visi ar melno segumu) un astoņi valsts vietējie autoceļi (39,591 km kopgarums, t.sk. 75,7% ar melno segumu).

Pašvaldības īpašumā esošo autoceļu kopgarums ir 80,635 km, no kuriem tikai 7,63 km jeb 9,5% ir asfaltēti.

### DZELZCEĻŠ

Novadu šķērso dzelzceļš „Rīga (pasažieru stacija) – Jelgava”. Novadā atrodas dzelzceļa stacija Olaine un pieturas punkti Jaunolaine un Baloži.

### SABIEDRISKAIS TRANSPORTS

Novadā sabiedriskais transports tiek nodrošināts gan ar autobusiem, gan pa dzelzceļu.

Pasažieru pārvadājumus nodrošina AS “Rīgas Taksometru parks” nodrošinot pasažieru pārvadājumus maršrutā “Rīga - Olaine”, “Olaine - Rīga” (maršruta Nr. 5034), kā arī maršrutos „Olaine – Sila kapi” un „Olaine - Pēternieku kapi” (maršrutu Nr.5040). AS „Rīgas Taksometru parks” autobusu kustības maršruti: „Olaine – Rīga – Olaine”, „Rīga – Mežsētas – Vaivadi”, „Rīga – Medemciems”, „Rīga – Virši” un „Rīga – Gaismas”.

Jāņupes daļai nav tiešas sabiedriskā transporta satiksmes ar Olaines novadu – Jāņupes iedzīvotājiem ir jāizmanto divi transporta maršruti, kuru kursēšanas laiki savā starpā nav saskaņoti.

Atsevišķos gadījumos pašvaldība nodrošina bezmaksas transportu Jāņupes iedzīvotāju nokļūšanai uz un no pasākumiem Olainē un Jaunolainē.

### KOMUNĀLĀ SAIMNIECĪBA

Komunālos pakalpojumus nodrošina AS „Olaines siltums un ūdens” Olaines pilsētas teritorijā un Jaunolainē (Pionieru ielā), bet SIA „Zeiferti” Olaines pagasta teritorijā.

AS „Olaines siltums un ūdens” pilsētas teritorijā nodrošina pašvaldības funkciju izpildi - siltumenerģijas ražošanu, pārvadi un realizāciju, dzeramā ūdens ražošanu, piegādi un notekūdeņu pieņemšanu un attīrīšanu, sadzīves atkritumu apsaimniekošanu un labiekārtošanas pakalpojumus.

SIA „Zeiferti” ir sabiedrisko pakalpojumu uzņēmums, kura galvenie darbības virzieni ir siltumenerģijas ražošana, pārvade un realizācija, namu pārvaldīšana un apsaimniekošana, dzeramā ūdens ražošana un piegāde, notekūdeņu pārvade un attīrīšana u.c. pakalpojumu veidi.

### ŪDENSAPGĀDE

Centralizēta ūdensapgāde novadā pieejama Olaines pilsētā un atsevišķos ciemos – Jaunolainē, Birzniekos, Bērzipilī, Baložos un Stūnīšos. Ūdensapgādes pakalpojumus Olaines pilsētā nodrošina AS „Olaines ūdens un siltums”, bet ciemos SIA „Zeiferti”.

### NOTEKŪDEŅU SAVĀKŠANA UN ATTĪRĪŠANA

Centralizēta notekūdeņu un lietusūdeņu savākšana tiek nodrošināta tikai Olaines pilsētā, Jaunolaines un Stūnīšu ciemos. Citās apdzīvotajās vietās, kurās nav pieejama centralizēta notekūdeņu savākšana un attīrīšana tiek izmantoti individuāli risinājumi. Notekūdeņu savākšanas un attīrīšanas sistēmas rekonstrukcija Olainē veikta 2009. gadā, Jaunolainē 2010. gadā un Stūnīšos 2012. gadā. Lietus ūdeņu savākšana nav atbilstoši attīstīta Olaines rūpnieciskajā zonā un Jaunolainē, kas var radīt draudus apkārtējai videi.

<sup>7</sup>Lursoft statistika, Uzņēmumi ar lielāko apgrozījumu pa gadiem, 2013. gads, 06.05.2014.

<sup>8</sup>LR Centrālā statistikas pārvalde (CSP), Strādājošo skaits pamatdarbā pēc faktiskās darbavietas republikas pilsētās, novados un reģionos, 05.06.2014.

<sup>9</sup>Nodarbinātības valsts aģentūra (NVA), Bezdarbnieku skaits sadalījumā pa pilsētām un novadiem, 05.06.2014.

### SILTUMAPGĀDE

Siltumapgādes nodrošinājums Olaines novada teritorijā ir atšķirīgs – tiek izmantotas gan centralizētas siltumapgādes sistēmas, gan lokālas apkures sistēmas. Centralizēti siltumapgāde tiek nodrošināta Olaines pilsētā, Jaunolainē un Stūnīšos, kur centralizētajiem siltumapgādes tīkliem ir pieslēgtas visas daudzstāvu daudzdzīvokļu mājas un lielākā daļa sabiedrisko objektu apdzīvoto vietu robežās.

### ATKRITUMU APSAIMNIEKOŠANA

Novadā sadzīves atkritumu savākšanu īsteno pašvaldības kapitālsabiedrība AS "Olaines siltums un ūdens". Uzņēmuma „BAO” teritorijā Olaines pilsētā izveidots šķirošanas laukums. Laukumā tiek pieņemti mobilie telefoni, baterijas, auto akumulatori, riepas un elektropreces.

### KAPSĒTAS

Novada teritorijā ir sešas kapsētas, kas atrodas Olaines pagasta administratīvajā teritorijā:

- Stīpnieku kapi;
- Līduma (Uzvaras) kapi;
- Bērskalnu (Pēternieku) kapi;
- Sila kapi;
- Kalna – Baložu kapsēta;
- Jaunolaines kapi.

### ELEKTROAPGĀDE

Novada teritoriju šķērso pārvades tīkla 110 kV, 330 kV un 20 kV gaisvadu elektrolīnijas.

### SAKARI UN KOMUNIKĀCIJAS

Olaines novada teritorija ir labi nodrošināta ar sakaru komunikācijām. Fiksēto sakaru pieejamība ir pietiekoša, modernizēta ciparu sistēma.

Mobilos sakarus novadā nodrošina vairāki operatori. Pieejamas divas pasta nodaļas Olainē un Jaunolainē.



**TERITORIJA UN IEDZĪVOTĀJI**

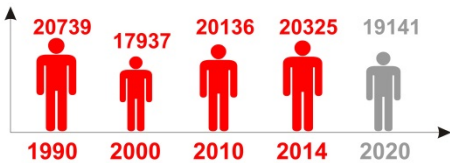


Platība - 298,094 km<sup>2</sup>  
 Iedzīvotāju skaits - 20 325  
 Blīvums - 67 cilv. uz 1 km<sup>2</sup>

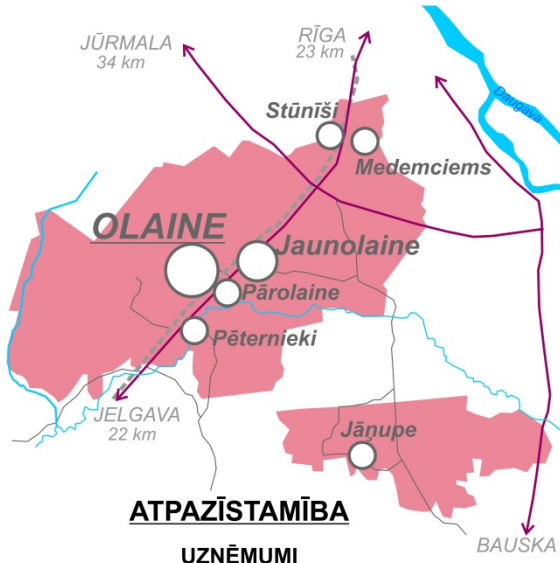
**VECUMA GRUPAS**



**IEDZĪVOTĀJU SKAITS**




**LIELĀKĀS APDZĪVOTĀS VIETAS**



**ATPAZĪSTAMĪBA**

**UZŅĒMUMI**



**ZEMES LIETOJUMS**



**IESTĀDES**

- 13 Pašvaldības iestādes
- 10 Izglītības iestādes
- 3 Bibliotēkas
- Muzejs
- Sporta centrs
- 2 kultūras nami, brīvdabas estrāde
- Veselības centrs

ILUSTRĀCIJA 1: INFOGRAFIKA – OLAINES NOVADA VIZĪTKARTE

## 2. ATTĪSTĪBAS PROGRAMMAS IZSTRĀDES PROCESS

Attīstības plānošana ir principu, mērķu un to sasniegšanai nepieciešamās rīcības izstrāde nolūkā īstenot politiski noteiktas prioritātes un nodrošināt sabiedrības un teritorijas attīstību. Attīstības plānošanā ievēro šādus pamatprincipus<sup>10</sup>:

- **ilgtspējīgas attīstības princips** — tagadējām un nākamajām paaudzēm nodrošina kvalitatīvu vidi un līdzsvarotu ekonomisko attīstību, racionāli izmanto dabas, cilvēku un materiālos resursus, saglabā un attīsta dabas un kultūras mantojumu;
- **interešu saskaņotības princips** — saskaņo dažādas intereses un ievēro attīstības plānošanas dokumentu pēctecību, nodrošina, lai tie nedublētos;
- **līdzdalības princips** — visām ieinteresētajām personām ir iespēja līdzdarboties attīstības plānošanas dokumenta izstrādē;
- **sadarbības princips** — valsts un pašvaldību institūcijas sadarbojas, tai skaitā izpildot attīstības plānošanas dokumentos izvirzītos uzdevumus un informējot cita citu par nosprausto mērķu un paredzēto rezultātu sasniegšanu;
- **finansiālo iespēju princips** — izvērtē esošos un vidējā termiņā prognozētos resursus un piedāvā efektīvākos risinājumus attiecībā uz nosprausto mērķu sasniegšanai nepieciešamajām izmaksām;
- **atklātības princips** — attīstības plānošanas process ir atklāts, un sabiedrība tiek informēta par attīstības plānošanas un atbalsta pasākumiem un to rezultātiem, ievērojot likumā noteiktos informācijas pieejamības ierobežojumus;
- **uzraudzības un novērtēšanas princips** — attīstības plānošanā un attīstības plānošanas dokumentu īstenošanā visos pārvaldes līmeņos tiek nodrošināts to ietekmes izvērtējums, kā arī uzraudzība un pārskatu sniegšana par sasniegtajiem rezultātiem;
- **subsidiaritātes princips** — politiku īsteno tā valsts vai pašvaldības institūcija, kura atrodas pēc iespējas tuvāk pakalpojuma saņēmējiem, un attiecīgie pasākumi tiek efektīvi īstenoti pēc iespējas zemākā pārvaldes līmenī;
- **attīstības plānošanas un normatīvo aktu izstrādes sasaistes princips** — politiku plāno pirms normatīvā akta izdošanas, un, izstrādājot normatīvos aktus, ņem vērā attīstības plānošanas dokumentus;
- **līdzsvarotas attīstības princips** — politiku plāno, sabalansējot atsevišķu valsts teritoriju attīstības līmeņus un tempus;
- **aktualitātes princips** — attīstības plānošanas dokumentus aktualizē atbilstoši situācijai;
- **dokumentu saskaņotības princips** — pieņemot attīstības plānošanas dokumentu vai izdarot grozījumus šādā dokumentā, nodrošina izmaiņu

ILGTSPĒJĪGA  
ATTĪSTĪBAINTEREŠU  
SASKAŅOTĪBA

LĪDZDALĪBA

SADARBĪBA

FINANSIĀLĀS  
IESPĒJAS

ATKLĀTĪBA

UZRAUDZĪBA  
UN  
NOVĒRTĒŠANA

SUBSIDARITĀTE

NORMATĪVO  
AKTU IZSTRĀDES  
SASAITELĪDZSVAROTA  
ATTĪSTĪBA

AKTUALITĀTE

DOKUMENTU  
SASKAŅOTĪBA

<sup>10</sup> Attīstības plānošanas sistēmas likums, 3.pants un 5.pants

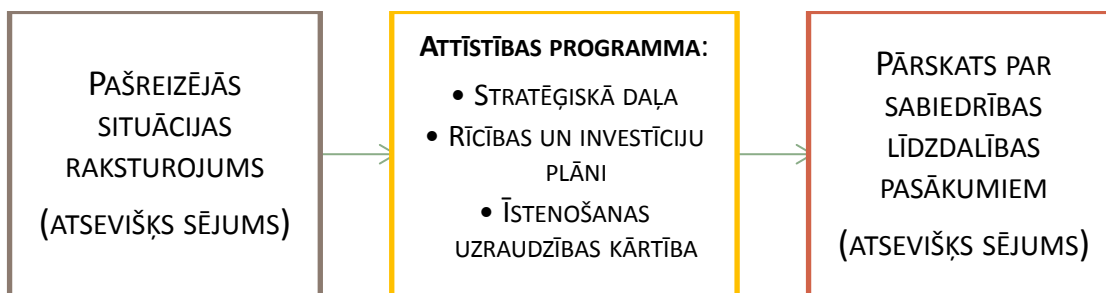


veikšanu arī citos saistītajos dokumentos un normatīvajos aktos, ievērojot tiesiskās paļāvības principu.

Olaines novada attīstības programma 2014.-2020.gadam (*turpmāk – Attīstības programma*) ir vidēja termiņa politisks un stratēģisks teritorijas attīstības plānošanas dokuments, kurā noteikts 7 gadu pasākumu kopums novada attīstības stratēģisko uzstādījumu sasniegšanai.

Attīstības programma sagatavota saskaņā ar Latvijas Republikas Vides aizsardzības un reģionālās attīstības ministrijas izstrādātajiem metodiskajiem ieteikumiem „Metodiskie ieteikumi ilgtspējīgas attīstības stratēģiju un attīstības programmu izstrādei reģionālā un vietējā līmenī” (aktualizētā redakcija, 2012.gada 4.aprīlis) un „Metodiskie ieteikumi attīstības programmu izstrādei reģionālā un vietējā līmenī” (2014.gada 7.oktobris), un Rīgas plānošanas reģiona sagatavoto metodoloģisko materiālu Rīgas plānošanas reģiona vietējo pašvaldību ilgtspējīgas attīstības stratēģiju, un attīstības programmu izstrādei „Attīstības plānošana pašvaldībās” (2013.gads), kā arī pamatojoties uz Latvijas Republikas normatīvo aktu prasībām.

Saskaņā ar MK 16.10.2012. noteikumiem Nr.711 „Noteikumi par pašvaldību teritorijas attīstības plānošanas dokumentiem” (14.punkts), Attīstības programmā ietilpst šādas sadaļas: Pašreizējās situācijas analīzes kopsavilkums, Attīstības programmas izstrādes procesa apraksts jeb metodoloģija, Stratēģiskā daļa (kurā ietvertas vidēja termiņa attīstības prioritātes un rīcību virzieni (pasākumu kopums)), Rīcības un Investīciju plāns, kā arī īstenošanas uzraudzības kārtība (kurā noteikti rezultatīvie rādītāji un uzraudzības pārskatu sniegšanas biežums un saturs).



ILUSTRĀCIJA 3: ATTĪSTĪBAS PROGRAMMAS SASTĀVS UN INFORMATĪVIE MATERIĀLI

Attīstības programmas izstrādei kā informatīvs materiāls sagatavots Pašreizējās situācijas raksturojums, kas apkopots atsevišķā sējumā.

Teritorijas attīstības plānošanas dokumenta izstrādē izmantotas sekojošas metodes:

- saistīto plānošanas dokumentu analīze (vietēja, reģionālā un valsts līmeņa, kā arī teritoriju, ar kurām Olaines novads robežojas);
- iedzīvotāju anketēšana, anketēšanas rezultātu apkopošana un analīze;
- statistikas datu un pārskatu apkopošana un analīze;
- attīstības tendenču novērtējums (galvenokārt izmantoti pieejamie dati par pēdējiem 5 gadiem);
- SVID analīze;
- tematisko darba grupu un vadības grupas sanāksmes;
- nozaru speciālistu iesaiste dokumenta izstrādes procesā;
- Rīgas plānošanas reģiona organizēta apspriede ar kaimiņu pašvaldībām par Olaines novada attīstības programmu 2014.-2020.gadam un perspektīvām kopējo pašvaldību sadarbības iespējām.

Lai nodrošinātu integrētas pieejas izmantošanu attīstības plānošanā, veikta vispusīga plānošanas dokumentu analīze (t.sk. piegulošo teritoriju attīstības dokumentu analīze), kā arī ņemtas vērā ne tikai Olaines novada pašvaldības, kaimiņu pašvaldību, bet arī iedzīvotāju, uzņēmēju, dažādu nozaru profesionāļu u.c. intereses un izaugsmes perspektīvas.

# STRATĒGISKĀ DAĻA

2

# 1. ILGTERMIŅA STRATĒGISKIE UZSTĀDĪJUMI

## 1.1. OLAINES NOVADA ILGTERMIŅA ATTĪSTĪBAS REDZĒJUMS<sup>11</sup>

### 1.1.1. ATTĪSTĪBAS VĪZIJA LĪDZ 2030. GADAM



OLAINES NOVADS KĻŪS PAR VIENU NO EKONOMISKI ATTĪSTĪTĀKAJĀM LATVIJAS PAŠVALDĪBĀM AR KVALITĀTĪVU DZĪVES VIDI UN DAUDZVEIDĪGĀM NODARBINĀTĪBAS IESPĒJĀM UN ATTĪSTĪTU RŪPniecību

#### KVALITĀTĪVU DZĪVES VIDĪ VEIDOS:

- **komfortabla dzīves vieta.** Olaines novada iedzīvotāji dzīvos gan daudzdzīvokļu namos, gan piepilsētas savrupmājās, gan klusos dārzciemos un viensētās – tomēr, neatkarīgi no izvēlētās dzīves vietas, novada iedzīvotāji būs apmierināti ar savu dzīves vidi.
- **sociālā infrastruktūra.** Olaines novadam būs nodrošināta efektīva un uz nākotni orientēta pārvaldība, bet iedzīvotājiem – kvalitatīva izglītība visa mūža garumā, sociālais atbalsts grūtās dzīves situācijās, daudzveidīga kultūras dzīve un socializācijas iespējas.
- **tehniskā infrastruktūra un publiskā telpa.** Olaines novadā tiks attīstīta ērta transporta ceļu un sabiedriskā transporta sistēma, kā arī racionāla komunālā infrastruktūra – energoapgāde, ūdensapgāde, notekūdeņu un atkritumu apsaimniekošana. Novadu raksturos sakopta un pievilcīga publiskā telpa ar labām rekreācijas iespējām.

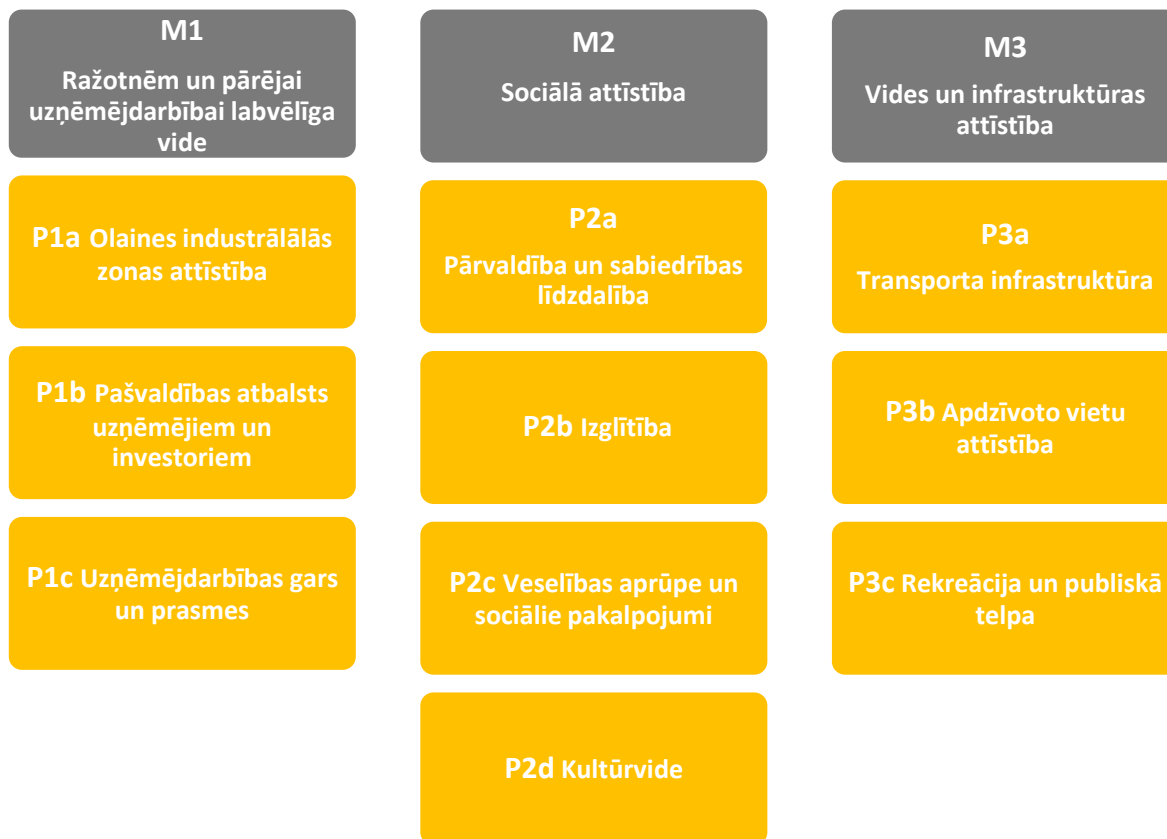
#### DAUDZVEIDĪGAS NODARBINĀTĪBAS IESPĒJAS tiks nodrošinātas, balstoties uz šādiem principiem:

- **esošo uzņēmumu attīstība.** Olaines pašvaldība atbalstīs novadā darbojošos uzņēmumu attīstību arī nākotnē, veicinot gan piemērotas infrastruktūras izveidi, gan atbalstot šiem uzņēmumiem nepieciešamo darbinieku izglītošanu, gan arī palīdzot veicināt novadā esošo uzņēmumu atpazīstamību ārpus novada robežām.
- **atbalsts jaunas uzņēmējdarbības uzsākšanai.** Olaines novadā ir pieejamas plašas industriālās teritorijas jaunu uzņēmumu attīstībai. Jaunu uzņēmumu attīstība tiks veicināta, nodrošinot draudzīgu un atvērtu vidi investīciju veikšanai, nepieciešamo infrastruktūru un, sadarbībā ar Olaines Mehānikas un tehnoloģijas koledžu un citām izglītības iestādēm, izglītojot uzņēmumu speciālistus atbilstoši novada ekonomiskajai specializācijai.
- **uzņēmējdarbības gars.** Olaines novada iedzīvotāji būs labi informēti par uzņēmējdarbības uzsākšanas iespējām novadā un to, ka novada pašvaldība savu iespēju robežās tos atbalstīs. Olaines novada pašvaldība augstu vērtēs tos uzņēmējus, kuriem izdosies sniegt ieguldījumu novada attīstībā, dodot darba iespējas novada iedzīvotājiem, maksājot nodokļus un padarot novadu aizvien skaistāku un interesantāku.

<sup>11</sup> Saskaņā ar Olaines novada ilgtermiņa attīstības stratēģiju 2013. – 2030.gadam

### 1.1.2. ILGTERMIŅA STRATĒGISKIE MĒRĶI UN PRIORITĀTES

Lai sasniegtu ilgtermiņa attīstības redzējumu (vīziju) un Olaines novads kļūtu par vienu no ekonomiski attīstītākajām Latvijas pašvaldībām ar kvalitatīvu dzīves vidi, un daudzveidīgām nodarbinātības iespējām, novadā ir jāīsteno 3 (trīs) ilgtermiņa attīstības mērķi:



ILUSTRĀCIJA 4: NOVADA ILGTERMIŅA MĒRĶI UN PRIORITĀTES

### 1.1.3. NOVADA EKONOMISKĀ SPECIALIZĀCIJA<sup>12</sup>

#### Esošās nozares:

- ⟨ Apstrādes rūpniecība, jo īpaši:
  - Farmaceutisko vielu un preparātu ražošana;
  - Ķīmisko vielu un produktu ražošana;
  - Plastmasas izstrādājumu ražošana;
  - Metālizstrādājumu un iekārtu ražošana.
- ⟨ Kravu pārvadājumu un loģistikas pakalpojumi, tai skaitā:
  - Autotransporta kravu pārvadājumi;
  - Loģistikas pakalpojumi;
  - Noliktavu pakalpojumi.
- ⟨ Kūdras ieguve un pārstrāde - novadā līdzīgi kā pārējā Latvijā, šobrīd ir samazinājusies, tomēr, attīstot jaunus un starptautiskajā tirgū pieprasītus produktus, ir labs potenciāls šo nozari aktivizēt. Novadā tiek iegūta arī smiltis.
- ⟨ Olaines novads ir pierādījis savu konkurētspēju arī kā relatīvi lētu dzīves vietu:

<sup>12</sup> Novada ekonomiskā specializācija noteikta Olaines novada ilgtspējīgas attīstības stratēģijā 2013.-2030.gadam

- daudzdzīvokļu namu kvartāli Olainē, Jaunolainē un Gaismā ir salīdzinoši lēti un no Rīgas ērti pieejami dzīves vietai, šajā ziņā veiksmīgi konkurējot ar citām Pierīgas apdzīvotajām vietām. Novads plānos un īstēnos šo apdzīvoto vietu attīstības programmas;
- plašas Olaines novada platības aizņem 47 dārzkopības kooperatīvi (dārzciemi), kuru sākotnējā attīstības koncepcija, mainoties ekonomikas sistēmai, nav veiksmīgi aizstāta ar citu, un ir vērojama šo teritoriju haotiska attīstība. Sadarbībā ar citām Pierīgas pašvaldībām novadā tiks izstrādāta un ieviesta pieeja dārzciemu attīstībai, ar mērķi padarīt šos ciemus kompaktākus un attīstīt tajos infrastruktūru, vienlaikus saglabājot un izkopjot dārzciemu pievilcību un būvējot savrupmājas jaunajos ciemos.

#### Potenciāli attīstāmās nozares:

Olaines novads jau ir pierādījis savu konkurētspēju katrā no augstāk uzskaitītajām jomām, tomēr novadā pieejamie resursi ļauj attīstīt arī citas nozares, tai skaitā:

⟨ Augstvērtīgas lauksaimniecības produkcijas ražošana un pārstrāde

*Veiksmes faktori:* Novadā, tuvu Rīgai, galvenajiem valsts autoceļiem un dzelzceļam ir pieejamas vērtīgas lauksaimniecībā izmantojamās zemes.

Daļā novada teritorijas, kas atrodas attālāk no rūpnieciskajām ražotnēm un satiksmes maģistrālēm, ieteicams nodarboties ar bioloģiskās lauksaimniecības produkcijas ražošanu, nelielo zemes platību dēļ orientējoties uz nišas produktiem.

Rūpnieciskajām ražotnēm un satiksmes maģistrālēm tuvākajās teritorijās var attīstīt nepārtikas produktu lauksaimniecisko ražošanu, tai skaitā ziedu audzēšanu un siltumnīcu saimniecību, izvērtējot novadā esošo ģeotermālās enerģijas potenciālu.

*Galvenie uzdevumi:* Olaines novada lauksaimniekiem ir jānodrošina pēc iespējas augstvērtīgas produkcijas ražošana, jāmeklē un jāattīsta specifiski nišas produkti un savstarpēji jākooperējas, lai nodrošinātu pietiekamu produkcijas apjomu veikalu ķēdēm.

⟨ Koksnes un citu mežsaimniecības produktu ražošana, pārstrāde

*Veiksmes faktori:* Novads ir ļoti bagāts ar meža resursiem – mežs klāj 66% novada platības. Novadu šķērso galvenais valsts autoceļš un dzelzceļš, novads atrodas līdzās Rīgai, koksnes pārstrādes nozarē ir neaizņemtas nišas.

*Galvenie uzdevumi:* Nozares uzņēmējiem vēlams attīstīt specifiskus nišas produktus, tai skaitā izvērtējot iespēju izmantot meža resursus ķīmiskajā rūpniecībā un moduļu savrupmāju ražošanā.

⟨ Pakalpojumu attīstība

*Veiksmes faktori:* Novadu šķērso starptautiskas nozīmes autoceļi un dzelzceļš, nepietiekams ēdināšanas un rekreācijas pakalpojumu sniedzēju skaits pie maģistrālajiem ceļiem, novads atrodas līdzās Rīgai, liels iedzīvotāju skaits nelielā platībā Olainē.

*Galvenie uzdevumi:* Plānot pakalpojumu centru attīstību pie ceļiem un lielākajās novada apdzīvotajās vietās, attīstīt infrastruktūru un konkursa kārtībā piesaistīt pakalpojumu sniedzējus.

⟨ Rekreācijas pakalpojumi

*Veiksmes faktori:* Mežu un purvu ainavas, vizuāli pievilcīga mozaikveida ainava novada dienvidrietumu daļā, meža celiņu tīkls, ūdenstilpnes, liels pilsētu iedzīvotāju skaits līdzās novadam un tajā.

*Galvenie uzdevumi:* Attīstīt jaunus rekreācijas objektus, tai skaitā meža parku rietumos no Olaines, pilnveidot transporta infrastruktūru, veidot tūrisma infrastruktūru, konkursa kārtībā piesaistīt tūrisma pakalpojumu sniedzējus.

⟨ Studentu dzīves vieta

*Veiksmes faktori:* Zemākas dzīves vietas izmaksas, ērti un ātri sasniedzama Latvijas Lauksaimniecības universitāte, biznesa augstskola „Turība”, plānotās Latvijas Universitātes ēkas Torņakalnā, izglītības iestādes Rīgas centrā.

*Galvenie uzdevumi:* Pilnveidot transporta, komunālo un sociālo infrastruktūru, attīstīt dzīvojamo fondu īrei.

## 2. VIDĒJA TERMIŅA STRATĒGISKIE UZSTĀDĪJUMI

### 2.1. VIDĒJA TERMIŅA PRIORITĀTES

Olaines novada attīstības programmas vidēja termiņa prioritātes (VTP) ir vērstas uz Olaines novada ilgtermiņa uzstādījumu sasniegšanu (vīzijas, stratēģisko mērķu un ilgtermiņa prioritāšu sasniegšanu). Prioritātes noteiktas, izvērtējot pieejamos resursus un iespējas, un ņemot vērā ilgtermiņa prioritātes, kas noteiktas novada ilgtspējīgas attīstības stratēģijā, kā arī pašreizējās situācijas un SVID analīzi.

#### VTP1 Uzņēmējdarbības vides sakārtošana un sadarbības veicināšana

*Prioritātes mērķis ir nodrošināt kvalitatīvus pakalpojumus un darbavietas iedzīvotājiem, veicināt savstarpējās sadarbības veidošanu starp pašvaldību, uzņēmējiem un izglītības iestādēm, kā arī pašvaldības atbalsts un ieinteresētība uzņēmējdarbības infrastruktūras attīstības uzlabošanā.*

#### VTP2 Iedzīvotāju dzīves vides kvalitātes paaugstināšana un cilvēkresursu attīstība

*Prioritātes mērķis ir novada iedzīvotājiem nodrošināt daudzveidīgus un kvalitatīvus izglītības, kultūras, sporta un mūsdienīgus sociālos pakalpojumus, kā arī veicināt novada iedzīvotāju sapratni par veselīgu dzīvesveidu. Nodrošināt drošu vidi gan novada iedzīvotājiem, gan novada viesiem. Nodrošināt efektīvu novada attīstības procesu vadību.*

#### VTP3 Mobilitātes, infrastruktūras kvalitātes un publiskās ārtelpas vides kvalitātes paaugstināšana

*Prioritātes mērķis ir nodrošināt labu novada sasniedzamību un kvalitatīvu inženiertehnisko infrastruktūru, un publiskās ārtelpas labiekārtošanu.*

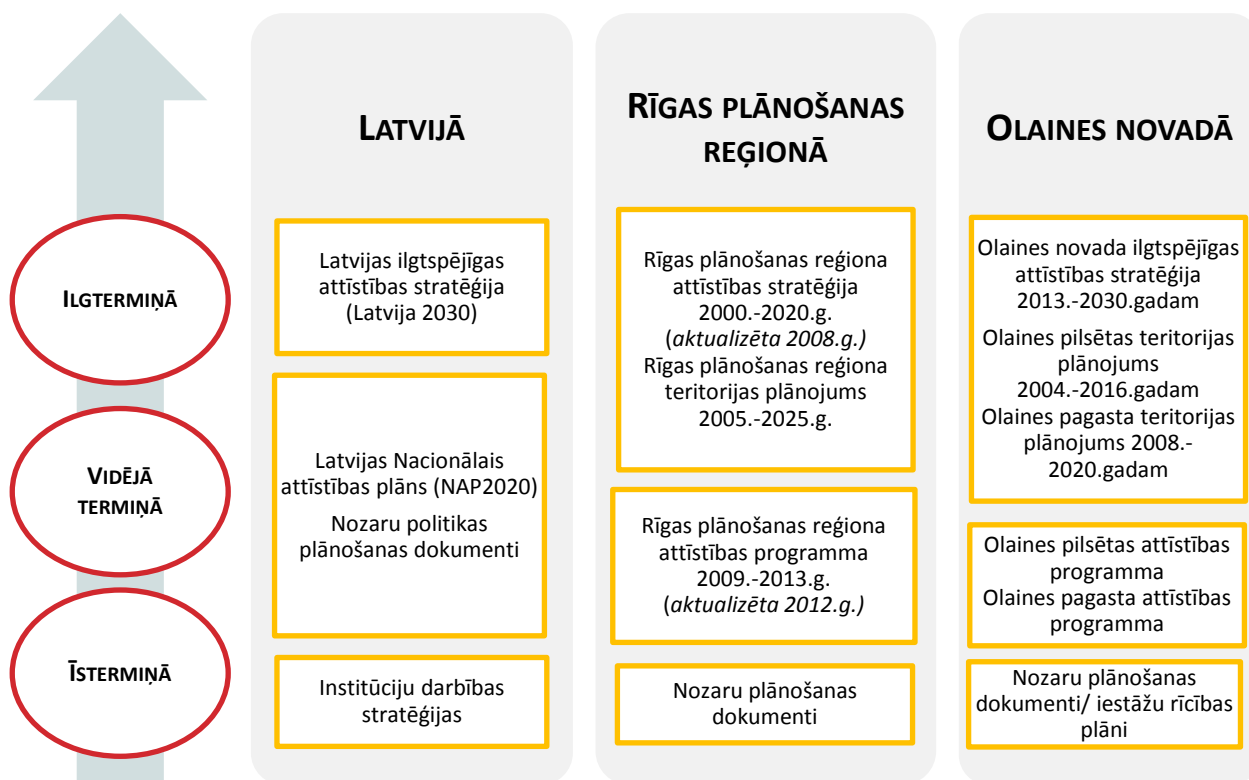
TABULA 1: ILGTERMIŅA PRIORITĀŠU, VIDĒJA TERMIŅA PRIORITĀŠU, RĪCĪBAS VIRZIENU UN UZDEVUMU SASKAŅOTĪBA

ILGTERMIŅA PRIORITĀTES	VIDĒJA TERMIŅA PRIORITĀTE	RĪCĪBAS VIRZIENI	UZDEVUMI
P1a: Olaines industriālās zonas attīstība P1b: Pašvaldības atbalsts uzņēmējiem un investoriem P1c: Uzņēmējdarbības gars un prasmes	VTP1: Uzņēmējdarbības vides sakārtošana un sadarbības veicināšana	RV1.1.: Uzņēmējdarbība	U1.1.1: Veicināt uzņēmēju savstarpējo sadarbību un sadarbību ar vietējo pašvaldību U1.1.2: Veicināt cilvēkresursu attīstību novadā U1.1.3: Veicināt uzņēmējdarbības attīstību novadā U1.1.4: Pilnveidot uzņēmējdarbības vides infrastruktūru un pakalpojumus
		RV1.2: Tūrisms	U1.2.1: Attīstīt tūrisma infrastruktūru un pakalpojumus
P2a: Pārvaldība un sabiedrības līdzdalība P2b: Izglītība P2c: Veselības aprūpe un sociālie	VTP2: Iedzīvotāju dzīves vides kvalitātes paaugstināšana un cilvēkresursu	RV2.1: Veselības aprūpe un sociālie pakalpojumi	U2.1.1.: Sekmēt iedzīvotāju veselības veicināšanu U2.1.2: Pilnveidot sociālos pakalpojumus un infrastruktūru
		RV2.2: Drošība	U2.2.1: Uzlabot sabiedriskās

ILGTERMIŅA PRIORITĀTES	VIDĒJA TERMIŅA PRIORITĀTE	RĪCĪBAS VIRZIENI	UZDEVUMI
pakalpojumi P2d: Kultūrvide	attīstība		kārtības nodrošināšanu
		RV2.3.: Izglītība	U2.3.1: Nodrošināt pieejamu, kvalitatīvu un daudzpusīgu izglītības piedāvājumu U2.3.2: Pilnveidot un modernizēt izglītības iestāžu infrastruktūru un materiāltehnisko bāzi
		RV2.4.: Kultūrvide	U2.4.1: Pilnveidot kultūras iestāžu infrastruktūras un materiāltehniskās bāzes nodrošinājumu U2.4.2: Pilnveidot un dažādot kultūras pasākumu un izklaides pasākumu klāstu
		RV2.5.: Sports	U2.5.1: Pilnveidot sporta un aktīvās atpūtas aktivitāšu piedāvājumu un materiāltehnisko bāzi
		RV2.6.: Pārvaldība un sadarbība	U2.6.1: Veicināt pašvaldības kapacitāti un attīstīt pakalpojumu kvalitāti U2.6.2: Uzlabot novada tēlu un stiprināt iekšējo un ārējo sadarbību
P3a: Transporta infrastruktūra P3b: Apdzīvoto vietu attīstība P3c: Rekreācija un publiskā telpa	VTP3: Mobilitātes, infrastruktūras kvalitātes un publiskās ārtelpas vides kvalitātes paaugstināšana	RV3.1: Transporta infrastruktūra	U3.1.1: Attīstīt ielu un ceļu infrastruktūru U3.1.2: Nodrošināt iekšējo mobilitāti
		RV3.2: Tehniskā infrastruktūra un komunālā saimniecība	U3.2.1. Attīstīt ūdenssaimniecības un lietus ūdens infrastruktūru U3.2.2.: Attīstīt enerģētikas infrastruktūru un energoefektivitāti U3.2.3: Pilnveidot atkritumu apsaimniekošanas sistēmu U3.2.4: Attīstīt namu apsaimniekošanu un dzīvojamo fondu
		RV3.3.: Dabas resursi un vide	U3.3.1: Uzlabot vides aizsardzību un kvalitāti
		RV3.4.: Publiskā ārtelpa	U3.4.1: Publiskās ārtelpas vides uzlabošana

### 3. SASKAŅOTĪBA UN PĒCTECĪBA

Olaines novada attīstības programma 2014. - 2020. gadam izstrādāta pēc saskaņotības principa – atbilstoši saistošiem augstāka līmeņa teritorijas attīstības plānošanas dokumentiem:



ILUSTRĀCIJA 5: SPĒKĀ ESOŠIE NACIONĀLĀ, REĢIONĀLĀ UN VIETĒJĀ LĪMEŅĀ PLĀNOŠANAS DOKUMENTI

#### 3.1. ATBILSTĪBA NACIONĀLAS NOZĪMES PLĀNOŠANAS DOKUMENTIEM

##### 3.1.1. SASKAŅOTĪBA AR „LATVIJA 2030”

„Latvija 2030” ir Latvijas ilgtspējīgas attīstības stratēģija līdz 2030.gadam. Plānošanas dokuments ir Latvijas hierarhiski augstākais ilgtermiņa attīstības plānošanas dokuments.

Stratēģijas pamatuzstādījumi ir laimīgs cilvēks labklājīgā valstī, ilgtspējīgs un veselīgs dzīvesveids, radoša, iecietīga un toleranta sabiedrība, sadarbībā radīta konkurētspēja un valsts kā ātrspējas partneris.

Olaines novada attīstības programmā 2014. - 2020.gadam ietvertie risinājumi paredz „Latvija 2030” izvirzīto sekojošu prioritāšu un attīstības virzienu sasniegšanu:

„LATVIJA 2030” PRIORITĀTES	ATBILSTOŠIE NOVADA ILGTERMIŅĀ UN VIDĒJĀ TERMIŅĀ ATTĪSTĪBAS UZSTĀDĪJUMI <sup>13</sup>
1. Kultūras telpas attīstība	M2, P2d, RV2.4. (U9, U10)
2. Ilgtermiņa ieguldījumi cilvēkkapitālā	M2, P2c, RV2.1., P2b, RV2.3., RV2.5.
3. Paradigmas maiņa izglītībā	M2, P2b, RV2.3. (U7, U8)

<sup>13</sup> Novada ilgtermiņa un vidēja termiņa stratēģisko uzstādījumu atšifrējumu skatīt 3.nodaļa Rīcības plāns



4. Inovatīva un ekoeftīva ekonomika	M1, Pa1, P1b, P1c, RV1.1. (U1, U2), P3c, RV1.2. (U3)
5. Daba kā nākotnes kapitāls	M3, RV3.3. (U20), P3c, RV3.4. (U21)
6. Telpiskās attīstības perspektīva	Saskaņā ar „Latvija 2030”, Olaines novads ietilpst Rīgas metropoles areālā, Pierīgas attīstības centru funkcionālā tīklā. Novada teritoriju šķērso starptautiskas nozīmes transporta koridors A8 (E77) Rīga – Jelgava – Lietuvas robeža (Meitene), A5 (E77) Rīgas apvedceļš (Salaspils – Babīte) un A7 Rīga – Bauska – Lietuvas robeža (Grenctāle), kā arī dzelzceļa līnija Rīga - Jelgava.
7. Inovatīva pārvaldība un sabiedrības līdzdalība	M2, P2a, RV2.6. (U12, U13)

### 3.1.2. SASKAŅOTĪBA AR „NAP 2020”

Nacionālais attīstības plāns 2014.-2020.gadam (NAP 2020), ir galvenais, vidēja termiņa attīstības plānošanas dokuments Latvijā.

NAP 2020 vadmotīvs ir „Ekonomikas izrāviens”, bet kā **vidēja termiņa prioritātes (VTR) noteiktas:**

- ⟨ „Tautas saimniecības izaugsme” (uzņēmējdarbība, energoefektivitāte, eksports, inovācijas);
- ⟨ „Cilvēka drošumspeja” (darbs, kompetences, veselība, sadarbība, kultūra, līdzdalība);
- ⟨ „Izaugsmi atbalstošas teritorijas” (pakalpojumu pieejamība, dabas un kultūras kapitāls, ekonomiskā aktivitāte reģionos).

Katrai no NAP 2020 prioritātēm ir identificēti būtiskākie rīcības virzieni, to mērķi, kā arī rādītāji, lai noteiktu mērķu sasniegšanas pakāpi un varētu novērtēt, cik atbilstīgi un efektīvi ir risinātas identificētās problēmas un novērsti šķēršļi.

„NAP 2020” RĪCĪBAS VIRZIENI	ATBILSTOŠIE ATTĪSTĪBAS PROGRAMMAS STRATĒGISKIE UZSTĀDĪJUMI
1. Augstražīga un eksportspējīga ražošana un starptautiski konkurētspējīgi pakalpojumi	VTP1: Uzņēmējdarbības vides sakārtošana un sadarbības veicināšana VTP3: Mobilitātes, infrastruktūras kvalitātes un publiskās ārtelpas vides kvalitātes paaugstināšana (RV3.1.: Transporta infrastruktūra)
2. Izcila uzņēmējdarbības vide	VTP1: Uzņēmējdarbības vides sakārtošana un sadarbības veicināšana VTP2: Iedzīvotāju dzīves vides kvalitātes paaugstināšana un cilvēkresursu attīstība (RV2.6.: Pārvaldība un sadarbība)
3. Attīstīta pētniecība, inovācija un augstākā izglītība	VTP1: Uzņēmējdarbības vides sakārtošana un sadarbības veicināšana (RV1.1.: Uzņēmējdarbība) VTP2: Iedzīvotāju dzīves vides kvalitātes paaugstināšana un cilvēkresursu attīstība (RV2.3.: Izglītība)
4. Energoefektivitāte un enerģijas ražošana	VTP3: Mobilitātes, infrastruktūras kvalitātes un publiskās ārtelpas vides kvalitātes paaugstināšana (RV3.2.: Tehniskā infrastruktūra)
5. Cienīgs darbs	VTP1: Uzņēmējdarbības vides sakārtošana un sadarbības veicināšana
6. Stabili pamati tautas ataudzei	VTP2: Iedzīvotāju dzīves vides kvalitātes paaugstināšana un cilvēkresursu attīstība

7. Kompetenču attīstība	VTP2: Iedzīvotāju dzīves vides kvalitātes paaugstināšana un cilvēkresursu attīstība
8. Vesels un darbaspējīgs cilvēks	VTP2: Iedzīvotāju dzīves vides kvalitātes paaugstināšana un cilvēkresursu attīstība
9. Cilvēku sadarbība, kultūra un pilsoniskā līdzdalība kā piederības Latvijai pamats	VTP2: Iedzīvotāju dzīves vides kvalitātes paaugstināšana un cilvēkresursu attīstība
10. Ekonomiskās aktivitātes veicināšana reģionos – teritoriju potenciāla izmantošana	VTP1: Uzņēmējdarbības vides sakārtošana un sadarbības veicināšana
11. Pakalpojumu pieejamība līdzvērtīgāku darba iespēju un dzīves apstākļu radīšanai	VTP1: Uzņēmējdarbības vides sakārtošana un sadarbības veicināšana VTP3: Mobilitātes, infrastruktūras kvalitātes un publiskās ārtelpas vides kvalitātes paaugstināšana
12. Dabas un kultūras kapitāla ilgtspējīga apsaimniekošana	VTP1: Uzņēmējdarbības vides sakārtošana un sadarbības veicināšana (RV1.2.: Tūrisms) VTP3: Mobilitātes, infrastruktūras kvalitātes un publiskās ārtelpas vides kvalitātes paaugstināšana

## 3.2. ATBILSTĪBA REĢIONĀLA LĪMEŅA PLĀNOŠANAS DOKUMENTIEM

### 3.2.1. SASKAŅOTĪBA AR RĪGAS PLĀNOŠANAS REĢIONA ILGTSPĒJĪGAS ATTĪSTĪBAS STRATĒGIJU<sup>14</sup>

Rīgas plānošanas reģiona attīstības stratēģija 2000.-2020.gadam (*aktualizēta 2008.gadā*) ir hierarhiski augstākais Rīgas plānošanas reģiona ilgtermiņa attīstības plānošanas dokuments.

Rīgas plānošanas reģiona ilgtspējīgas attīstības stratēģijā, nosakot reģiona apdzīvotuma struktūras perspektīvo sistēmu, Olaine nodefinēta kā daudzfunkcionāls attīstības centrs.

Reģiona ilgtermiņa attīstības stratēģijā **noteiktas 3 prioritātes:**

- ⟨ uz zināšanām balstītas ekonomikas attīstības veicināšana (izglītība, pētījumi, komunikācija);
- ⟨ „sasniedzamības” infrastruktūras attīstība (satiksme, komunikācijas un informācijas ātrums);
- ⟨ ilgtspējīgas un līdzsvarotas telpiskās struktūras attīstība (uzņēmējdarbība, zemes izmantošana, transporta plānošana)

un **8 ilgtermiņa attīstības mērķi** un katram mērķim, lai to sasniegtu noteikti uzdevumi.

Rīgas reģiona ilgtspējīgas attīstības **vispārējais mērķis** ir veicināt reģiona ekonomisko izaugsmi, konkurētspējas paaugstināšanos un integrēšanos Baltijas jūras reģiona telpā un Eiropā, iedzīvotāju labklājības stabilu un būtisku pieaugumu un veselīgas un drošas vides saglabāšanu, radot priekšnosacījumus reģiona ilgtspējīgai un līdzsvarotai attīstībai.

RĪGAS PLĀNOŠANAS REĢIONA ATTĪSTĪBAS STRATĒGIJAS (2000. – 2020.GADAM) MĒRĶI	ATBILSTOŠIE ATTĪSTĪBAS PROGRAMMAS STRATĒGISKIE UZSTĀDĪJUMI
1. Rīgas reģiona starptautiskās lomas un ietekmes pieaugums Eiropā, Baltijas jūras baseina reģionā	RV2.6.: Pārvaldība un sadarbība
2. Rīgas reģiona cilvēku potenciāla – spēju un sociālās aktivitātes pieaugums	VTP2: Iedzīvotāju dzīves vides kvalitātes paaugstināšana un cilvēkresursu attīstība RV2.1: Veselības aprūpe un sociālie pakalpojumi RV2.3.: Izglītība

<sup>14</sup> Olaines novada attīstības programmas izstrādes laikā tika uzsākta Rīgas plānošanas reģiona ilgtspējīgas attīstības stratēģija 2014.- 2030.gadam izstrāde

RĪGAS PLĀNOŠANAS REĢIONA ATTĪSTĪBAS STRATĒGIJAS (2000. – 2020.GADAM) MĒRĶI	ATBILSTOŠIE ATTĪSTĪBAS PROGRAMMAS STRATĒĢISKIE UZSTĀDĪJUMI
	RV2.4.: Kultūrvide RV2.5.: Sports
3. Konkurētspējīga tautsaimniecība un labvēlīga uzņēmējdarbības vide	VTP1: Uzņēmējdarbības vides sakārtošana un sadarbības veicināšana
4. Efektīva sadarbība starp reģiona pašvaldībām, ar pārējiem Latvijas reģioniem un valsts institūcijām, nevalstiskajām organizācijām un uzņēmējiem Latvijas kopīgās attīstības un izaugsmes interesēs	RV2.6.: Pārvaldība un sadarbība
5. Attīstību rosinošas reģiona satiksmes, komunikāciju, informācijas, enerģijas un vides infrastruktūra	VTP3: Mobilitātes, infrastruktūras kvalitātes un publiskās ārtelpas vides kvalitātes paaugstināšana
6. Droša, ērta un videi draudzīga reģiona starptautiskā un vietējā sasniedzamība	VTP3: Mobilitātes, infrastruktūras kvalitātes un publiskās ārtelpas vides kvalitātes paaugstināšana RV3.1: Transporta infrastruktūra
7. Vietējā un starptautiskā tūrisma attīstība balstoties uz daudzveidīgās vides, savdabīgās kultūras un kultūrvēsturiskajām vērtībām	VTP1: Uzņēmējdarbības vides sakārtošana un sadarbības veicināšana RV1.2: Tūrisms
8. Augstas kvalitātes veselīga dzīves vide	VTP3: Mobilitātes, infrastruktūras kvalitātes un publiskās ārtelpas vides kvalitātes paaugstināšana RV3.3.: Dabas resursi un vide RV3.4.: Publiskā ārtelpa

### 3.2.2. SASKAŅOTĪBA AR RĪGAS PLĀNOŠANAS REĢIONA ATTĪSTĪBAS PROGRAMMU<sup>15</sup>

Rīgas plānošanas reģiona attīstības programma 2009. - 2013.gadam (*aktualizēta 2012.gadā*) ir augstākais spēkā esošais Rīgas plānošanas reģiona vidēja termiņa plānošanas dokuments.

Programmas **vispārējais mērķis** ir veicināt reģiona stabilu, sabalansētu un ilgtspējīgu attīstību, paaugstinot katra iedzīvotāja dzīves kvalitāti un nodrošinot reģiona konkurētspēju starptautiskā mērogā. Programmā izvirzīti sekojoši mērķi:

- ⟨ augsta cilvēkresursu kvalitāte un attīstība;
- ⟨ ērta reģiona starptautiskā un vietējā sasniedzamība;
- ⟨ konkurētspējīga tautsaimniecība, daudzveidīga un aktīva uzņēmējdarbība;
- ⟨ augstas kvalitātes dzīves vide;
- ⟨ Rīgas reģiona lomas un ietekmes pieaugums nacionālā un starptautiskā līmenī.

Papildus mērķiem izvirzītas **7 attīstības prioritātes**, kuras sīkāk apskatītas tabulā:

RĪGAS PLĀNOŠANAS REĢIONA ATTĪSTĪBAS PROGRAMMAS (2009.-2013.GADAM) PRIORITĀTES	ATBILSTOŠIE ATTĪSTĪBAS PROGRAMMAS STRATĒĢISKIE UZSTĀDĪJUMI
1. Pievilcīga dzīves vieta ar augstas dzīves kvalitātes iespējām	VTP2: Iedzīvotāju dzīves vides kvalitātes paaugstināšana un cilvēkresursu attīstība VTP3: Mobilitātes, infrastruktūras kvalitātes un publiskās

<sup>15</sup> Olaines novada attīstības programmas izstrādes laikā tika uzsākta Rīgas plānošanas reģiona attīstības programmas 2014.-2020.gadam izstrāde

RĪGAS PLĀNOŠANAS REĢIONA ATTĪSTĪBAS PROGRAMMAS (2009.-2013.GADAM) PRIORITĀTES	ATBILSTOŠIE ATTĪSTĪBAS PROGRAMMAS STRATĒGISKIE UZSTĀDĪJUMI
	ārtelpas vides kvalitātes paaugstināšana
2. Nozīmīgs valsts un starptautisks transporta mezgls	VTP3: Mobilitātes, infrastruktūras kvalitātes un publiskās ārtelpas vides kvalitātes paaugstināšana
3. Uz lietotājiem orientēta inovāciju un jaunrades vide	RV2.3.: Izglītība
4. Augstas kvalitātes izglītība visa mūža garumā	VTP2: Iedzīvotāju dzīves vides kvalitātes paaugstināšana un cilvēkresursu attīstība
5. Mājvieta strauji augošajiem un eksportspējīgajiem uzņēmumiem	VTP1: Uzņēmējdarbības vides sakārtošana un sadarbības veicināšana
6. Daudzveidīgi un starptautiski pievilcīgi tūrisma pakalpojumi	VTP1: Uzņēmējdarbības vides sakārtošana un sadarbības veicināšana
7. Energoefektīvs reģions	VTP3: Mobilitātes, infrastruktūras kvalitātes un publiskās ārtelpas vides kvalitātes paaugstināšana

### 3.2.3. ATBILSTĪBA VIETĒJĀ LĪMEŅA PLĀNOŠANAS DOKUMENTIEM

Hierarhiski augstākais vietējā līmeņa teritorijas attīstības plānošanas dokuments ir Olaines novada ilgtspējīgas attīstības stratēģija 2013. - 2030.gadam. Visi vidēja termiņa uzstādījumi izstrādāti saskaņā ar novada ilgtermiņa uzstādījumiem.

Attīstības programmas izstrādē ņemti vērā arī pašvaldības izstrādātie nozaru plānošanas dokumenti:

- › Olaines novada jaunatnes politikas attīstības stratēģija 2012. - 2018.gadam;
- › Bērnu tiesību aizsardzības programma (2012.gads).

## 3.3. KAIMIŅU NOVADU ATTĪSTĪBAS PLĀNOŠANAS STRATĒGISKIE UZSTĀDĪJUMI UN TO SAISTĪBAS AR OLAINES NOVADA ATTĪSTĪBU

Lai nodrošinātu sabalansētu un efektīvu attīstību, nepieciešama sadarbība arī ar apkārtējām pašvaldībām.

### 3.3.1. BABĪTES NOVADS<sup>16</sup>

Novada vīzija ir sekojoša: „Babītes novads kā vienota ģimene draudzīgā vidē”. Novada vērtības: Cilvēks un ģimene, un daba. Vīzijas sasniegšanai noteikti četri stratēģiskie mērķi un četras ilgtermiņa prioritātes, kas balstītas uz pilsoniskas sabiedrības veidošanos, ekonomikas atbalstu, dzīves telpas attīstību un pakalpojumu pieejamības veicināšanu: SM1 „Spēcīga kopiena”, SM2 „Laikmetīga uzņēmējdarbība”, SM3 „Pievilcīga dzīves telpa” un SM4 „Efektīva pārvalde”.

Ilgtermiņā noteiktās prioritātes: IP1 Kultūras telpas attīstība, IP2 Uzņēmējdarbības atbalsts, IP3 Infrastruktūras sakārtošana un attīstīšana un IP4 Inovatīva pārvaldība un sabiedrības līdzdalība.



ATTĒLS 1: OLAINES NOVADA KAIMIŅU PAŠVALDĪBU IZVIETOJUMS

<sup>16</sup> Babītes novada ilgtspējīgas attīstības stratēģija līdz 2030.gadam; Babītes novada attīstības programma 2014.-2020.gadam

Vidēja termiņa prioritātes: VTP1 Sociāli aktīva, nodrošināta, izglītota sabiedrība, kas balstās uz garīgām un tradicionālām vērtībām, VTP2 Uzņēmējdarbībai nepieciešamās infrastruktūras attīstīšana un uzlabošana, VTP3 Pašvaldības infrastruktūras attīstīšana un VTP4 Kvalitatīva pārvalde un dialogs ar sabiedrību (vidēja termiņa prioritātes noteiktas Babītes novada attīstības programmā 2014.-2020.gadam).

Babītes novads vertikālā griezumā sevi pozicionē kā Eiropas un Baltijas jūras reģiona starptautiski draudzīgu novadu, iesaistoties kopīgos projektos un pilnveidojot starptautisko saskarsmi. Valsts līmenī novads atbalsta inovatīvas uzņēmējdarbības attīstību, kas nekonfliktē ar kvalitatīvas dzīves telpas moduli. Reģionālā un vietējā līmenī novads specializējas kvalitatīvas dzīves telpas saglabāšanā un attīstīšanā, horizontālā griezumā veidojot to par pašpietiekamu un pieprasītu dzīves telpu Pierīgā.

***Babītes novada teritorijas attīstības plānošanas dokumentos kopējās sadarbības jomas saistās ar zaļās struktūras attīstīšanu, aizsardzību un apsaimniekošanu.***

### **3.3.2. BALDONES NOVADS<sup>17</sup>**

Baldones novada vīzija: Iecienīta īso brīvdienu aktīvās atpūtas vieta Pierīgā. Baldones kūrortpilsēta, kas piedāvā kvalitatīvu dzīves vidi.

Kā stratēģiskie ilgtermiņa mērķi izvirzīti divi: (1) Gudri apsaimniekoti Baldones dabas (kūrorta) resursi un (2) Ērta un veselīga dzīvesvieta Pierīgā.

Noteiktas divas ilgtermiņa prioritātes: (1) Izglītots cilvēks un (2) Vietējā ekonomika.

Kā vidēja termiņa stratēģiskie mērķi noteikti divi: VM1 Novada līmeņa publiskie pakalpojumi un transporta infrastruktūra un VM2 Kūrortpilsētai atbilstoša publiskā ārtelpa. Savukārt vidējā termiņā noteiktas četras prioritātes: VP1 Dzīves vieta, VP2 Mobilitāte, VP3 Kūrorts un tūrisms un VP4 Videi draudzīga uzņēmējdarbība.

Attīstības programmā noteikti uzņēmējdarbības virzieni vietējā, Rīgas, Pierīgas reģiona un Latvijas, kā arī starptautiskā mērogā. Kā novada specializācija starptautiskajā mērogā noteikts – Pierīgas aktīvais tūrisms un dziednieciskais tūrisms (tostarp sociālie pakalpojumi). Rīgas, Pierīgas un Latvijas mērogā – arī Pierīgas aktīvais tūrisms un dziednieciskais tūrisms (tostarp sociālie pakalpojumi), ražotņu izvietošana Pierīgā un mājas un brīvdienu mājas (dzīves vieta). Vietējā mērogā izvirzītas vairākas perspektīvās nozares saskaņā ar NACE klasifikāciju – dabas, veselības, sporta un aktīvais tūrisms, dziednieciskais tūrisms, sociālie pakalpojumi, kā arī dziednieciskajā tūrismā balstīti sociālās aprūpes un veselības aprūpes pakalpojumi, daudzgadīgo kultūru audzēšana (koku, krūmu, augļu audzēšana), apstrādes rūpniecība (augļu un dārzeņu pārstrāde un konservēšana), bioloģiskās lauksaimniecības produktu ražošana, koksnes, koka izstrādājumu ražošana un mežsaimniecības palīgdarbības, iekārtu, mehānismu un darba mašīnu ražošana un detaļu un piederumu ražošana mehāniskajiem transportlīdzekļiem, autotransporta pārvadājumi, metāla izstrādājumu, mehānismu un iekārtu remonts (kā arī transportlīdzekļu pakalpojumi) un būvniecība.

***Kā kopējā interešu teritorija ar Olaines novadu noteikta Misas upes apsaimniekošana.***

### **3.3.3. IECAVAS NOVADS<sup>18</sup>**

Novada ilgtermiņīgās attīstības stratēģijā noteikti trīs attīstības scenāriji: (1) „Guļamrajons”, (2) „Industrija” un (3) „Uzņēmējdarbība”.

Noteikti divi ilgtermiņa stratēģiskie mērķi: (A) Pievilcīga un ērta dzīves vide un (B) Daudzveidīgi un konkurētspējīgi uzņēmumi.

Stratēģiskam mērķim A noteikti divi vidēja termiņa mērķi: (A1 un M1) Pilnvērtīga dzīves vieta ģimenēm un (A2 un M2) Kvalitatīvi ceļi un komunālā saimniecība. Arī stratēģiskam mērķim B noteikti divi ilgtermiņa mērķi: (B1 un M3) Iecavnieki: veiksmīgi uzņēmēji, (B2 un M4) – Partnerattiecības lielo projektu attīstībā.

<sup>17</sup> Baldones novada ilgtermiņīgās attīstības stratēģija līdz 2030.gadam; Baldones novada attīstības programma 2014.-2020.gadam

<sup>18</sup> Iecavas novada ilgtermiņīgās attīstības stratēģija 2013.-2037.gadam; Iecavas novada attīstības programma 2013.-2019.gadam (SIA “NK Konsultāciju birojs”)

Iecavas novadā īpaši tiks atbalstīti uzņēmējdarbības veidi, kas sevi jau pierādījuši kā iecavas novada apstākļos veiksmīgi virzieni. Šie uzņēmējdarbības virzieni ir lauksaimniecības produkcijas pārstrādes nozare (īpaši putnkopība, augu eļļu ražošana un zvērkopība), lauksaimnieciskā ražošana (īpaši graudaugu audzēšana, rapšu, kaņepju u.c. eļļas kultūru audzēšana, dārzenu audzēšana un segto platību kultūru audzēšana), kravu pārvadājumu un loģistikas pakalpojumi (autotransporta kravu pārvadājumi, loģistikas pārvadājumi un noliktavu pakalpojumi). Novadā potenciāli attīstāmās nozares – citu lauksaimniecības produktu ražošana un pārstrāde, koksnes un citu mežsaimniecības produktu ražošana, pārstrāde, dolomīta ieguve un pārstrāde, pakalpojumu un rekreācijas pakalpojumu attīstība.

**Ar Olaines novadu noteikta šāda prioritāte – autoceļa V7 Baloži – Plakanciems - Iecava attīstības veicināšana, šādi radot alternatīvu nokļūšanai uz Rīgu un tiešāko savienojumu starp Via Baltica un Rīgas starptautisko lidostu. Sadarbība, veicinot autoceļa izbūvi starp Iecavu un Olaini, šādi veicinot teritoriju attīstību pie abu novadu robežām un uzlabojot saikni starp abām pilsētām un to industriālajām zonām.**

### 3.3.4. JELGAVAS NOVADS<sup>19</sup>

Jelgavas novada vīzija sastāv no trīs daļām: (1) Jelgavas novads – sakārtota vide katrai ģimenei. Jelgavas novada vērtība ir iedzīvotāji, kas to attīsta un veido, – laimīgi, dzīvespriecīgi bērni, par savu un bērnu nākotni droši vecāki, priecīgi vecvecāki, zinātkāri un mērķtiecīgi skolēni un studenti, atbildīgi, radoši, ar nodarbinātību apmierināti un kvalitatīvi atpūtušies darba ļaudis, aktīvi pensionāri. (2) Jelgavas novads – kopta Zemgales ainava. Jelgavas novada vērtība ir pievilcīgā, nepiesārņotā vide un vēsturiski veidotā un raksturīgā lauku ainava ar augstvērtīgiem dabas resursiem, sakārtota satiksmes infrastruktūra, kvalitatīva inženierinfrastruktūra, droša, labiekārtota dzīvesvide. (3) Jelgavas novads – labākā teritorija attīstībai un ideju īstenošanai. Jelgavas novada vērtība ir spēcīgi tradicionālās lauksaimniecības uzņēmumi, stabili ražošanas, pārstrādes un pakalpojumu uzņēmumi, iespēja realizēt jaunas un unikālas uzņēmējdarbības idejas.

Attīstības programmā izvirzīts viens stratēģiskais mērķis: Jelgavas novads - pievilcīga dzīves un darba vide, bet kā prioritātes noteiktas trīs: (1) Izglītots, radošs un apmierināts CILVĒKS, (2) Droša, kopta un pievilcīga VIDE, (3) Attīstīta, stabila un konkurētspējīga EKONOMIKA.

Novada specializācija galvenokārt tiek saistīta ar ūdens sportu un tūrismu, kultūru, vides izglītību, pakalpojumiem un izglītību.

**Kā būtiskākie uzdevumi un darbības virzieni sadarbībā ar Olaines novadu minēti: (1) veicināt meža resursu aizsardzību un racionālu izmantošanu un vērtīgo biotopu saglabāšanu, (2) veidot vienotu vides aizsardzības politiku ar kaimiņu novadiem un (3) veidot sadarbību tūrisma nozares attīstībā.**

### 3.3.5. ĶEKAVAS NOVADS<sup>20</sup>

Novada vīzija: Ķekavas novads 2030.gadā – dzīvei, ģimenei, attīstībai, izaugsmei, darbam, atpūtai pieejama, konkurētspējīga, harmoniska, cilvēkiem un videi draudzīga telpa, ar aktīvām kopienām, integrētu sabiedrību, demokrātisku, atvēru pašpārvaldi, koptām kultūras un vēstures vērtībām un Ķekavas novads – zaļa mājvieta dinamiskā pašvaldībā.

Lai īstenotu novada vīziju, nedefinēti trīs ilgtermiņa stratēģiskie mērķi un katra stratēģiskā mērķa īstenošanai noteiktas vairākas ilgtermiņa prioritātes: (SM1) – attīstīts novada cilvēkresursu potenciāls: IAP3 – izglītota un mūžizglītībai motivēta sabiedrība, IAP5 – vesela un sociāli nodrošināta sabiedrība un IAP7 – optimāla un efektīva, uz sabiedrības līdzdalību vērsta pārvalde, (SM2) – ekonomisko aktivitāti un uzņēmējdarbību veicinoša vide: IAP2 – uz ģeogrāfiski stratēģiskā novietojuma potenciāliem balstīta vide uzņēmējdarbības attīstībai un (SM3) – kvalitatīva dzīves vide novada iedzīvotājiem un viesiem: IAP1 – dabai draudzīga un ilgtspējīga vides apsaimniekošana, IAP4 – daudzveidīga un pieejama kultūrvide un IAP6 –

<sup>19</sup> Jelgavas novada attīstības programma 2011.-2017.gadam (Jelgavas novada dome); Jelgavas novada pašvaldības 19.11.2013. vēstule Nr.3-14.2/13/2579 Par nosacījumiem Olaines novada attīstības programmas izstrādei

<sup>20</sup> Ķekavas novada ilgtspējīgas attīstības stratēģija līdz 2030.gadam; Ķekavas novada attīstības programma 2014.-2020.gadam; Ķekavas novada pašvaldības 29.11.2013. vēstule Nr.1-7/13/2943 Par Olaines novada attīstības programmas 2014.-2020.gadam izstrādi



ilgtspējīga apdzīvojuma struktūra ar attīstītu vidi un saudzējošu infrastruktūru. Attīstības programmā noteiktas katrai ilgtermiņa prioritātei vairākas vidēja termiņa attīstības prioritātes.

Novada ekonomisko attīstību veido līdzsvarota loģistikas, lauksaimniecības, ražošanas un rekreācijas pakalpojumu nozaru attīstība.

***Vēlamās sadarbības un attīstības jomas ar Olaines pagastu ir sekojošas:***

- ⟨ Pārvaldība – turpināma sadarbība starp pašvaldībām dažādu kopīgu aktivitāšu un projektu sagatavošanā un realizēšanā, piemēram, Mellupos organizēt Vienas pieturas aģentūru, lai nodrošinātu pakalpojumus gan Ķekavas, gan Olaines novadu iedzīvotājiem, veicināma labākās pieredzes apmaiņa.
- ⟨ Dabas resursi – mežu un ūdensteču teritorijās ir gandrīz neiespējami novilkt fizisku robežu, kas norādītu uz konkrētu administratīvo teritoriju, tāpēc šo resursu izmantošana un aizsardzība, it īpaši, pierobežas teritorijās plānojama un realizējama kopīgi, piemēram, Misas upes un Ostvalda kanāla atsevišķu posmu tīrīšanas un apsaimniekošanas pasākumi. Pierobežās esošo mežu nogabalu un purvu teritoriju vienotas meliorācijas sistēmas saglabāšana un uzturēšana, lauksaimniecībā izmantojamo zemju un meža zemju apsaimniekošana, mežu aizsargjoslas ap Rīgas pilsētu u.c.
- ⟨ Sabiedriskais transports (pastarpināti uzņēmējdarbības un nodarbinātības veicināšana) – vēlami kopīgi risinājumi sabiedriskā transporta kustības (savienojumu) organizēšanā starp dārzkopības ciemu teritorijām novadu pierobežās, novadu centriem (Rīgas apvedceļa virziens) un Rīgu (kā galamērķi).
- ⟨ Satiksmes un ceļu infrastruktūras nodrošinājums – vēlami kopīgi risinājumi velomaršrutu attīstībā novadu pierobežu teritoriju savienojumiem.
- ⟨ Tūrisms – novadu teritorijas tūristi galvenokārt izmanto tranzītā, tāpēc kopīgi ar blakus esošajām pašvaldībām būtu nepieciešams izstrādāt vienas dienas un vairāku dienu kombinētus maršrutus, lai tūristi un Rīgas iedzīvotāji ilgāku laika posmu pavadītu tieši Pierīgā.
- ⟨ Izglītība – turpināt novadu sadarbības veicināšanas pasākumus izglītības, interešu izglītības, kultūras un sporta jomās.

***3.3.6. MĀRUPES NOVADS<sup>21</sup>***

Novada ilgtermiņa attīstības redzējums (vīzija): Mārupes novads – labvēlīgam lidojumam teicama starta vieta.

Vīzijas realizēšanai noteikti trīs ilgtermiņa stratēģiskie mērķi: (SM1) Prasmīgi, radoši, labklājīgi un sabiedriski aktīvi cilvēki, (SM2) Sasniedzamība, mobilitāte, kvalitatīva infrastruktūra un sakopta vide un (SM3) Ekonomiskā vide tradicionālo un inovatīvo nozaru attīstībai. Ilgtermiņa prioritāte – kvalitatīva un harmoniski attīstīta vide iedzīvotājiem, biznesam un atpūtai. Vidēja termiņa prioritātes: (VP1) Ģimene, bērni, jaunieši un seniori, (VP2) Ilgtspējīga dzīves vide, (VP3) Uzņēmējdarbības attīstība un (VP4) Novada un ciemu sasniegšana un pieejamība.

Ekonomiskā specializācija Rīgas reģionā – loģistikas un industriālo teritoriju attīstībā, specializētā un netradicionālā lauksaimniecība un specializētā tūrisma attīstība. Latvijas mērogā novada specializācija saistīta ar lidostas „Rīga” darbību un turpmāko attīstību un biznesa parka izveidi, kā arī ar lauksaimniecības nozares attīstību. Eiropas un pasaules līmenī novads specializējas kā Baltijas un Eiropas biznesa darījumu šūna ar attīstītiem biznesa infrastruktūras pakalpojumiem, būtiska ir arī starptautiskās lidostas „Rīga” attīstība.

***Kopīgie pasākumi ar Olaines novadu:***

- ⟨ Veicināt transporta infrastruktūras attīstību un satiksmes organizācijas uzlabošanu:

<sup>21</sup> Mārupes novada ilgtspējīgas attīstības stratēģija 2013.-2026.gadam; Mārupes novada attīstības programma 2013.-2019.gadam; Mārupes novada pašvaldības 20.11.2013. vēstule Nr.3-10/3148 Par Olaines novada attīstības programmas 2014.-2020.gadam izstrādi

- attīstīt veloceļu tīklu, kas savienotu kaimiņu novadus (Mārupes novada attīstības programmas 69.pasākums);
  - uzturēt un uzlabot vienotos autoceļus.
- ⟨ Veicināt rekreācijas un aktīvās atpūtas teritorijas izveidi, piemēram, dabas takas ar norādēm izveidošanu, sasaistot ar veloceļu izbūvi, pasākumi Cenas tīreļa aizsargājamā dabas teritorijā un tml.
- ⟨ Veicināt inženiertehnisko komunikāciju sakārtošanu, piemēram:
- kopīgās ūdensteču un meliorācijas sistēmas sakārtošanu un uzturēšanu;
  - Stūnīšu mazdārziņu centralizētās kanalizācijas sistēmas sakārtošana. Nepieciešams plānot kopīgu risinājumu, kas savāktu notekūdeņus gan Stūnīšos Olaines novadā, gan Mārupes novadā pa Vilnīšu un Gaileņu ielām, tālāk tos centralizēti novadot uz Tīraines notekūdeņu attīrīšanas ietaisēm.
- ⟨ Rast kopīgu risinājumu par atskurbtuves izveidošanu vairāku novadu starpā.
- ⟨ Veicināt kopīgu izglītības pārvaldes sistēmas darbību.

### 3.3.7. OZOLNIEKU NOVADS<sup>22</sup>

Novada vīzija: Ozolnieku novads – sakārtota un komfortabla dzīves telpa ar daudzveidīgu izglītības, kultūras un aktīvās atpūtas iespēju piedāvājumu – pievilcīga un droša dzīves vide, kur dzīvot un audzināt bērnus. Galvenā vērtība – cilvēks! Ozolnieku novads ir ekonomiski aktīva, uz ilgtspējīgu attīstību orientēta dzīves telpa, ko nodrošina aktīvi un motivēti iedzīvotāji, laba iekšējā un ārējā sasniedzamība, labvēlīga vide uzņēmējdarbībai, kā arī sakārtotas un mūsdienīgas infrastruktūras pieejamība.

Vēlamās situācijas sasniegšanai, kas vērsta uz teritorijas attīstības vīzijas sasniegšanu, ir nodefinēti trīs galvenie stratēģiskie mērķi (SM) un ilgtermiņa prioritātes (IP): (SM1) Aktīva un izglītota sabiedrība, (IP1) Sabiedrības attīstība, (SM2) Inovatīva publiskā pārvaldība, (IP2) Mūsdienīga pārvaldīšanas sistēma, (SM3) Pievilcīga, mūsdienīga un ilgtspējīga dzīves vide, (IP3) Dzīves vides attīstība.

Lai sekmētu ilgtermiņa prioritāšu sasniegšanu, Ozolnieku novada attīstības programmā nodefinētas šādas vidēja termiņa prioritātes: (VP1) Cilvēkresursu attīstība, (VP2) Pašvaldības darba kvalitātes pilnveidošana, (VP3) Dzīves kvalitātes uzlabošana, (VP4) Sakārtota ceļu un inženierkomunikāciju tīklu infrastruktūra un (VP5) Atbalsts mazai un vidējai uzņēmējdarbībai.

Galvenie ekonomiskās attīstības virzieni: lauksaimnieciskās produkcijas ražošana un pārstrāde, mežsaimniecība, būvmateriālu ieguve, ražošana un pārstrāde, rūpnieciskā ražošana un pārstrāde, tūrisma, rekreācijas un pakalpojumu objekti, zinātnes un tehnoloģiskie centri, transporta un loģistikas pakalpojumi, atkritumu uzglabāšana un pārstrāde.

#### **Kopīgo interešu teritorijas un jomas<sup>23</sup>:**

- ⟨ ūdensobjektu kopēja aizsardzība un apsaimniekošana – Medaines, Misas upe un Cenu strauts;
- ⟨ meliorācijas sistēmu objektu apsaimniekošana;
- ⟨ autoceļu apsaimniekošana;
- ⟨ Dalbes kapu aizsargjosla, kas iekļaujas Olaines novada teritorijā;
- ⟨ kultūras pieminekļa „Dalbes luterāņu baznīca” aizsargjosla, kas iekļaujas Olaines novada teritorijā.

### 3.3.8. RĪGAS PILSĒTA<sup>24</sup>

Rīgas attīstības vīzija: Rīga 2030.gadā ir starptautiski atpazīstama Ziemeļeiropas metropole. Rīga ir kompakta pilsēta. Pilsēta virzīsies, lai 2030.gadā tā būtu – kompakta, resursus taupoša, multikulturāla un tolerantā. Gājējiem, velosipēdistiem un sabiedriskajam transportam draudzīga. Ar modernu, uz klientiem orientētu pārvaldi, labu sadarbību aglomerācijā, dažādu, pieejamu un kvalitatīvu mājokli, izcilu kultūrvidi un

<sup>22</sup> Ozolnieku novada ilgtspējīgas attīstības stratēģija 2012. – 2036.gadam; Ozolnieku novada attīstības programma 2012.-2018.gadam

<sup>23</sup> Ozolnieku novada teritorijas plānojums 2006.-2018.gadam Paskaidrojuma raksts

<sup>24</sup> Rīgas ilgtspējīgas attīstības stratēģija līdz 2030.gadam; Rīgas domes pilsētas attīstības departamenta 26.11.2013. vēstule Nr.DA-13-5812-nd Par Olaines novada attīstības programmas 2014.-2020.gadam izstrādi



pilsētnieku radošumu, vitālām apkaimēm un saglabātu kultūrainavu, zaļiem koridoriem un pieejamām ūdensmalām, pārdomātu industriālo politiku, veiksmīgu un vides kvalitātei atbilstošu ostu.

Rīgas pilsētas pašvaldība izvirza četrus ilgtermiņa attīstības mērķus: (IM1) Prasmīga, nodrošināta un aktīva sabiedrība, (IM2) Inovatīva, atvērta un eksportspējīga ekonomika, (IM3) Ērta, droša un iedzīvotājiem patīkama pilsētvide un (IM4) Rīga – starptautiski atpazīstama, nozīmīga un konkurētspējīga Ziemeļeiropas metropole.

Rīgas teritorijas specializācija – reģionālā mērogā Rīga ir ekonomiskais, vispārējās un interešu izglītības, kultūras un brīvā laika pavadīšanas, veselības aprūpes, kā arī iepirkšanās un dažādu pakalpojumu centrs. Nacionālā mērogā Rīga ir administratīvais, kultūras, augstākās izglītības un zinātnes centrs. Starptautiskā mērogā Rīgas specializācijas nozares ir osta, transports, loģistika, kultūra, tūrisms, radošās nozares – mode, dizains, filmu industrija u.c., IKT nozare, elektrotehnikas ražošana, ķīmiskā rūpniecība, metālizstrādājumu ražošana un mašīnbūve, profesionālie, zinātniskie un tehniskie pakalpojumi, izglītība.

***Kopējās interešu teritorijas ar Olaines novadu saistās ar stāvparku izveidi pie Olaines novadā esošām dzelzceļa stacijām, ievērojamā darba svārstmigrantu skaita dēļ uz Rīgu.***

# RĪCĪBAS PLĀNS

3

## 1. RĪCĪBAS PLĀNS

Rīcības plāns ir attīstības programmas daļa, kas ietver konkrētu pasākumu kopumu attīstības programmā noteikto uzdevumu īstenošanai.

Olaines novada Attīstības programmā iekļautās rīcības izstrādātas tematisko darba grupu sanāksmēs, piedaloties pašvaldības nozaru speciālistiem un novada viedokļu līderiem, un uzņēmējiem, kā arī ņemot vērā aptaujas anketas rezultātus. Attīstības programmā iekļautās rīcības izskatītas vadības darba grupā.

Nepieciešamības gadījumā pašvaldība Rīcības plānu var aktualizēt katru gadu, veicot izmaiņas un papildinājumus uzdevumos un rīcībās, atkarībā no pieejamajiem resursiem, tehnoloģiju attīstības un citām tendencēm. Visas rīcības, kuras iekļautas Rīcības plānā, ir realizējamas, tomēr to izpilde automātiski negarantē rezultātus, kas uzlabos atsevišķus rādītājus, tādēļ pašvaldībai nepieciešams ne tikai veikt Rīcības plāna izpildes uzraudzību, bet arī izvērtējumu, izstrādājot priekšlikumus Rīcības plāna aktualizēšanai.

Nr.	PASĀKUMI, AKTIVITĀTES <sup>25</sup>	PLĀNOTIE DARBĪBAS REZULTĀTI <sup>26</sup>	IZPILDES TERMIŅŠ	ATBILDĪGIE IZPILDĪTĀJI	FINANŠU RESURSI/ AVOTI
<b>M1 Ražotnēm un pārējai uzņēmējdarbībai labvēlīga vide</b>					
<b>VTP1 Uzņēmējdarbības vides sakārtošana un sadarbības veicināšana</b>					
<b>RV1.1. Uzņēmējdarbība</b>					
<b>U1.1.1. Veicināt uzņēmēju savstarpējo sadarbību un sadarbību ar vietējo pašvaldību</b>					
R 1.1	Atbalstīt vietējo uzņēmēju sadarbību un iniciatīvas	Regulāras vietējo uzņēmēju tikšanās par aktualitātēm novadā un savstarpējās sadarbības iespējām (piemēram, „Uzņēmēju brokastis”).	Pastāvīgi	Pašvaldība	Pašvaldība
		Konsultēt uzņēmējus par ES fondu finansējumu apgūšanu savu ideju īstenošanai.	Pastāvīgi	Pašvaldība	Pašvaldība, ES fondi
R 1.2	Sadarbības attīstības veicināšana dzīvojamā fonda ietvaros	Īstenoti sadarbības projekti ar mērķi nodrošināt pieprasījumu mājokļu sektorā.	2020.	Pašvaldība	Pašvaldība, uzņēmēji
R 1.3	Nodrošināt aktuālo informāciju par darba iespējām Olaines novadā	Izveidota Olaines novada pašvaldības tīmekļa vietnē sadaļa ar aktuālākajām vakancēm novadā esošajos uzņēmumos.	Pastāvīgi	Pašvaldība	Pašvaldība
R 1.4	Nodrošināt aktuālāko informāciju par pieejamām teritorijām/ telpām uzņēmējdarbībai un investīciju iespējām	Pašvaldības tīmekļa vietnē izveidota datu bāze ar interaktīvu karti par brīviem nekustamiem īpašumiem (telpas, ēkas, zeme) perspektīvai uzņēmējdarbībai.	Pastāvīgi	Pašvaldība	Pašvaldība
R 1.5	Veicināt vietējo uzņēmēju sadarbību informācijas un mārketinga jomā	Novada tēla veidošana sadarbībā ar vietējiem uzņēmējiem.	Pastāvīgi	Pašvaldība	Pašvaldība
		Uzņēmuma kataloga pilnveidošana.			
		Reklāmas izvietošana pašvaldības tīmekļa vietnē.			
<b>U 1.1.2. Veicināt cilvēkresursu attīstību novadā</b>					
R 1.6	Veicināt izglītības satura sasaisti ar darba tirgus vajadzībām	Attīstītas Olaines Mehānikas un tehnoloģijas koledžas mācību programmas sadarbībā ar uzņēmējiem.	Pastāvīgi	Izglītības iestādes, Pašvaldība, uzņēmēji	Pašvaldība, ES fondi
		Nodrošinātas karjeras ievirzes konsultācijas jauniešiem.			
		Atbalsts jauniešu brīvprātīgajam darbam, izveidota Olaines novada Jauniešu dome.			

<sup>25</sup> Pasākumi, aktivitātes – uzdevumu izpildei paredzētās darbības

<sup>26</sup> Plānotie darbību rezultāti – raksturo pasākumu un aktivitātes izpildi

		Veicināta iedzīvotāju tālākizglītība un mūzikglītība atbilstoši pieprasījumam vietējā darba tirgū.			
R 1.7	Veicināt jauniešu nodarbinātību vasaras mēnešos, prakses vietas	Pieejamas sezonāla rakstura darbvietas, nodrošināta skolēnu un jauniešu nodarbinātība.	2020.	Pašvaldība	Pašvaldība
<b>U1.1.3. Veicināt uzņēmējdarbības attīstību novadā</b>					
R 1.8	Uzņēmējdarbības attīstības programmas izstrāde	Izstrādāta un ieviesta uzņēmējdarbības attīstības programma.	2015.-2017.	Pašvaldība	Pašvaldība
R 1.9	Veicināt sociālās uzņēmējdarbības attīstību	Attīstīta sociālā uzņēmējdarbība, atbalstīti labdarības projekti.	2020.	Pašvaldība	Pašvaldība, ES fondi
R 1.10	Nodrošināt uzņēmējdarbības atbalsta speciālistu pašvaldībā	Veicināta uzņēmējdarbības attīstība un sadarbība ar uzņēmējiem.	2014.-2015.	Pašvaldība	Pašvaldība
R 1.11	Uzņēmējdarbības atbalsta struktūras izveides aktualitātes izvērtējums	Veicināta uzņēmējdarbības attīstība mazās un vidējās uzņēmējdarbības segmentā.	2014.-2015.	Pašvaldība	Pašvaldība, ES fondi
R 1.12	Veicināt grantu konkursu īstenošanu sadarbībā ar bankām	Veicināta jaunu uzņēmumu attīstība novadā.	2020.	Pašvaldība	Pašvaldība, uzņēmēji
<b>U1.1.4. Pilnveidot uzņēmējdarbības vides infrastruktūru un pakalpojumus</b>					
R 1.13	Veicināt Olaines novada rūpniecisko teritoriju attīstību	Nodrošināta novada ilgtspējīgas attīstības stratēģijā noteikto ražošanas un loģistikas teritoriju attīstība (ceļi, inženierkomunikācijas, labiekārtojums).	2020.	Attīstības nodaļa	Pašvaldība, ES fondi, SAM 3.3.1.
		Rekonstruētas un izbūvētas lietus kanalizācijas sistēmas Olaines pilsētā, t.sk. pilsētas rūpnieciskajā zonā.	2017.	AS „Olaines ūdens un siltums”	Pašvaldība, uzņēmēji
		Nodrošināta atbilstošas kvalitātes rūpniecisko notekūdeņu novadīšana uz Olaines pilsētas kanalizācijas sistēmu.	2017.	AS „Olaines ūdens un siltums”	Pašvaldība, uzņēmēji
R 1.14	Veicināt pašvaldības pārraudzībā neesošo pakalpojumu pieejamības un kvalitātes pilnveidošanos	Regulāra sadarbība ar valsts un privāto pakalpojumu sniedzējiem, saistībā ar pakalpojumu pilnveidi (piemēram, interneta kvalitāte un pieejamība, energoapgādes traucējumu novēršana u.c.).	Pastāvīgi	Pašvaldība	Pašvaldība, ES fondi
R 1.15	Veicināt sadzīves, ēdināšanas un mazumtirdzniecības pakalpojumu attīstību	Iedzīvotājiem pieejami kvalitatīvi sadzīves, ēdināšanas un mazumtirdzniecības pakalpojumi Olaines novadā.	Pastāvīgi	Uzņēmēji	Uzņēmēji

<b>RV1.2. Tūrisms</b>					
<b>U1.2.1. Attīstīt tūrisma infrastruktūru un pakalpojumus</b>					
R 1.16	Pilnveidot tūrisma infrastruktūru novada teritorijā	Izveidotas izglītojošas purvu takas un vēsturiski informatīvas (t.sk. kara) takas, izveidots apskates objekts Olaines pilsētas ūdenstornī.	2020.	Attīstības nodaļa, Olaines vēstures un mākslas muzejs	Pašvaldība, ES fondi
		Attīstīts industriālais tūrisms (piemēram, kūdras ieguves muzejs u.c. uzņēmumu apskates).	2020.	Uzņēmēji	Pašvaldība, Uzņēmēji
R 1.17	Pilnveidot tūrisma informācijas sistēmu	Izveidota sadaļa „Tūrisms” Olaines novada pašvaldības tīmekļa vietnē, sagatavoti informatīvi bukleti par apskates objektiem novadā.	2016.	Sabiedrisko attiecību speciālists	Pašvaldība
		Attīstīta sadarbība tūrisma jomā ar kaimiņu pašvaldībām, Rīgas plānošanas reģionu un uzņēmējiem.	Pastāvīgi	Attīstības nodaļa	Pašvaldība, ES fondi

<b>M2 Sociālā attīstība</b>					
<b>VTP2 Iedzīvotāju dzīves vides kvalitātes paaugstināšana un cilvēkresursu attīstība</b>					
<b>RV2.1. Veselības aprūpe un sociālie pakalpojumi</b>					
<b>U2.1.1. Sekmēt iedzīvotāju veselības veicināšanu</b>					
R 2.1	Izstrādāt veselības veicināšanas programmu un koordinēt veselības veicināšanas aktivitātes	Izstrādāta un ieviesta novada iedzīvotāju veselības veicināšanas programma.	Pastāvīgi	Sporta centrs, Izglītības iestādes, Olaines veselības centrs	Pašvaldība, ES fondi
		Uzlabota sadarbība ar novada izglītības iestādēm par veselīga uztura un veselīga dzīvesveida popularizēšanu.	Pastāvīgi	Sporta centrs, Izglītības iestādes, Olaines veselības centrs	Pašvaldība, ES fondi
		Izglītota sabiedrība par aktuālajām veselības problēmām.	Pastāvīgi	Sporta centrs, Izglītības iestādes, Olaines veselības centrs	Pašvaldība, ES fondi
R 2.2	Veicināt veselības aprūpes pakalpojumu kvalitātes uzlabošanu	Uzlabota Olaines veselības centra infrastruktūra.	2020.	Sociālais dienests, Olaines veselības centrs	Pašvaldība, ES fondi
		Olaines veselības centrā paplašināts piedāvāto pakalpojumu klāsts.			
<b>U2.1.2. Pilnveidot sociālos pakalpojumus un infrastruktūru</b>					
R 2.3	Izstrādāt deinstitucionalizācijas plānu	Izstrādātas vadlīnijas par pāreju no institucionālās uz sabiedrībā balstītu aprūpi.	2015.-2016.	Sociālais dienests	Pašvaldība, ES fondi
R 2.4	Izveidot grupu dzīvokļus personām ar garīgas attīstības traucējumiem	Personas ar garīgās attīstības traucējumiem nodrošinātas ar grupu dzīvokļiem.	2020.	Sociālais dienests	Pašvaldība, ES fondi
R 2.5	Izveidot nakts patversmi	Izveidota nakts patversme.	2020.	Sociālais dienests	Pašvaldība, ES fondi
R 2.6	Izveidot Ģimenes atbalsta nodaļu	Izveidota Ģimenes atbalsta nodaļa. Pieejama palīdzība krīzes gadījumos. Nepieciešamo speciālistu piesaiste. Lekciju, nodarbību organizēšana vecākiem, bērniem. Atbalsta grupas izveide.	2020.	Sociālais dienests	Pašvaldība, ES fondi

R 2.7	Pilnveidot bērnu un jauniešu brīvā laika pavadīšanas iespējas, nodrošināt telpu pieejamību	Olaines Bērnu un jauniešu sociālā atbalsta centrā „OLAKS” (Stacijas ielā 38a, Olainē) veikts telpu un pagrabtelpu remonts, ierīkots jauns siltummezgls un izbūvēts panduss.	2017.-2018.	Sociālais dienests	Pašvaldība, ES fondi
		Izveidot jaunus un papildināt esošos bērnu rotaļu un atpūtas laukumus.	Pastāvīgi	Attīstības nodaļa	Pašvaldība, ES fondi
		Izveidots un aprīkots dienas centrs bērniem un jauniešiem Jaunolainē.	2017.	Sociālais dienests	Pašvaldība, ES fondi
R 2.8	Rekonstruēt Olaines Sociālās aprūpes centru	Veikta energoefektivitātes paaugstināšana un telpu remonts Zeiferta ielā 8, Olainē, izveidojot dienas aprūpes centru.	2015.-2018.	Sociālais dienests	Pašvaldība, ES fondi
R 2.9	Sociālo pakalpojumu koordinācijas centra izveide Jāņupē	Pieejami sociālie pakalpojumi Jāņupē dzīvojošām personām.	2017.	Sociālais dienests	Pašvaldība, ES fondi
R 2.10	Mobilās brigādes darbības uzsākšana novada attālākajos ciemos	Nodrošināti pakalpojumi – aprūpe mājās, „drošības poga” novada attālāko ciemu iedzīvotājiem.	2020.	Sociālais dienests	Pašvaldība, ES fondi
<b>RV2.2. Drošība</b>					
<b>U2.2.1. Uzlabot sabiedriskās kārtības nodrošināšanu</b>					
R 2.11	Palielināt pašvaldības policijas darbinieku resursus un kapacitāti	Uzlabota videonovērošanas sistēma.	2020.	Pašvaldības policija	Pašvaldība
		Palielināts pašvaldības policijas patruļu skaits.	2020.	Pašvaldības policija	Pašvaldība
		Uzlabota iedzīvotāju drošība.	Pastāvīgi	Pašvaldības policija	Pašvaldība
		Policijas darbinieku kvalifikācijas paaugstināšana.	Pastāvīgi	Pašvaldības policija	Pašvaldība
R 2.12	Nodrošināt atgriezenisko saiti ar pašvaldības iedzīvotājiem	Regulāras pašvaldības policijas tikšanās ar iedzīvotājiem.	Pastāvīgi	Pašvaldības policija	Pašvaldība
R 2.13	Veikt regulāru preventīvu darbu ar skolēniem/jauniešiem	Organizēts izglītojošs darbs, regulāras tikšanās novada izglītības iestādēs.	Pastāvīgi	Pašvaldības policija	Pašvaldība
<b>RV2.3. Izglītība</b>					
<b>U2.3.1. Nodrošināt pieejamu, kvalitatīvu un daudzpusīgu izglītības piedāvājumu</b>					
R 2.14	Izveidot Jauniešu un tehniskās	Izveidots Tehniskās jaunrades centrs, kas nodrošinās	2020.	Jaunatnes lietu	Pašvaldība, ES



	jaunrades centru	interesešu izglītības daudzveidību, balstoties uz eksaktām zināšanām. Nodrošināta brīvā laika pavadīšana.		speciālists	fondi
R 2.15	Veicināt mūžizglītības pieejamību novadā	Pieejamas regulāras mūžizglītības aktivitātes. Pilnveidota sadarbība ar NVO.	Pastāvīgi	Pieaugušo izglītības centrs	Pašvaldība
R 2.16	Pilnveidot profesionālās un interesešu izglītības kvalitāti un daudzveidību	Veikts vispārējs profesionālās ievirzes un interesešu izglītības pieejamības un kvalitātes novērtējums, izstrādāti priekšlikumi piedāvājuma pilnveidošanai un pakalpojumu sniedzēju kapacitātes paaugstināšanai, pieaudzis profesionālās ievirzes un interesešu izglītības programmās iesaistīto audzēkņu skaits.	Pastāvīgi	Pieaugušo izglītības centrs	Pašvaldība
R 2.17	Attīstīt neformālās izglītības iespējas pieaugušajiem	Tiek piedāvāta interesešu izglītība pieaugušajiem Olaines Mūzikas un mākslas skolā un Pieaugušo izglītības centrā.	Pastāvīgi	Mūzikas un mākslas skola, Pieaugušo izglītības centrs	Pašvaldība
<b>U2.3.2. Pilnveidot un modernizēt izglītības iestāžu infrastruktūru un materiāltehnisko bāzi</b>					
R 2.18	Paplašināt izglītības iestāžu telpas	Paplašinātas telpas PII „Zīle”, privātai PII „Saulīte” un Olaines sākumskolai (sporta zāle).	2015.-2017.	Attīstības nodaļa	Pašvaldība
R 2.19	Nodrošināt pirmskolas izglītības iestāžu pieejamību	Vadoties pēc demogrāfiskās situācijas, izvērtēta jaunu PII grupu veidošana, attīstīts aukļu dienests.	2020.	Pašvaldība	Pašvaldība, ES fondi
R 2.20	Pilnveidot izglītības iestāžu materiāltehnisko bāzi	Pastāvīgi uzlabots mācību iestāžu kabinetu aprīkojums un pilnveidots mācību līdzekļu klāsts.	Pastāvīgi	Pašvaldība	Pašvaldība, ES fondi
R 2.21	Uzlabot interesešu izglītības infrastruktūru	Uzbūvēta jauna Mūzikas un mākslas skola.	2020.	Pašvaldība	Pašvaldība, ES fondi
R 2.22	Rekonstruēt izglītības iestāžu sporta infrastruktūru un pilnveidot sporta materiāltehnisko bāzi izglītības iestādēs	Rekonstruētas izglītības iestāžu sporta zāles un sporta laukumi, pilnveidota materiāltehniskā bāze.	2020.	Pašvaldība	Pašvaldība, ES fondi
R 2.23	Ieviest jaunākās informācijas un komunikācijas tehnoloģijas (IKT) izglītības kvalitātes paaugstināšanai	Regulāri veikta IKT tehnoloģiju infrastruktūras modernizācija .	Pastāvīgi	Pašvaldība	Pašvaldība, ES fondi
R 2.24	Uzlabot ēdināšanas pakalpojumu kvalitāti un pieejamību izglītības	Rekonstruēta Olaines 2.vidusskolas ēdināšanas zāle un virtuve, uzstādītas jaunas iekārtas.	2014.	Pašvaldība	Pašvaldība

iestādēs					
<b>RV2.4. Kultūrvide</b>					
<b>U2.4.1. Pilnveidot kultūras iestāžu infrastruktūras un materiāltehniskās bāzes nodrošinājumu</b>					
R 2.25	Paplašināt esošās kultūras iestādes un izveidot jaunu kultūras un izglītības iestādi	Paplašinātas telpas Gaismas bibliotēkā.	2020.	Pašvaldība	Pašvaldība, ES fondi
		Daudzfunkcionāla centra būvniecība, kas nodrošina kultūras, mākslas, mūzikas, iedzīvotāju attīstības un interešu pulciņu pieejamību.	2020.	Pašvaldība	Pašvaldība, ES fondi
		Olaines pilsētas bibliotēkas izveide un ēkas rekonstrukcija Olainē, Veselības ielā 7.	2015.-2018.	Pašvaldība	Pašvaldība, ES fondi
R 2.26	Uzlabot kultūras iestāžu materiāltehnisko bāzi	Modernizēta un paplašināta kultūras iestāžu materiāltehniskā bāze.	Pastāvīgi	Kultūras centrs	Pašvaldība, ES fondi
R 2.27	Izveidot Olaines novada Vēstures un mākslas muzeja filiāli	Izveidota muzeja filiāle Teodora Zeiferta ēkā Jaunolainē.	2020.	Vēstures un mākslas muzejs	Pašvaldība, ES fondi
<b>U2.4.2. Pilnveidot un dažādot kultūras pasākumu un izklaides pasākumu klāstu</b>					
R 2.28	Dažādot kultūras pakalpojumu klāstu	Regulāri organizēti tradicionālie un jauni kultūras pasākumi.	Pastāvīgi	Kultūras centrs	Pašvaldība
		Regulāri organizēti brīvdabas pasākumi – radošās darbnīcas, seno cīņu demonstrējumi, tirdziņi, kino, koncerti un tml.			
R 2.29	Atbalstīt kultūras amatierkolektīvu darbību un izaugsmi	Papildināta amatierkolektīvu materiāltehniskā bāze.	Pastāvīgi	Kultūras centrs	Pašvaldība
		Pilnveidota kvalitātes novērtēšanas un finansiālā atbalsta sistēma.			
		Atbalstīti kultūras apmaiņas pasākumi ar sadarbības partneriem Latvijā un ES.			
R 2.30	Attīstīt amatniecību un lietišķo mākslu	Rīkotas izstādes un gadatirdziņi. Apkopota informācija par amatniekiem.	Pastāvīgi	Kultūras centrs	Pašvaldība
<b>RV2.5. Sports</b>					
<b>U2.5.1. Pilnveidot sporta un aktīvās atpūtas aktivitāšu piedāvājumu un materiāltehnisko bāzi</b>					
R 2.31	Uzlabot un pilnveidot sporta un aktīvās atpūtas infrastruktūru	Uzbūvēta piebūve - sporta zāle sākumskolai Jaunolainē.	2015.-2017.	Sporta centrs	Pašvaldība
		Rekonstruēta sporta bāze Olainē.	2014.	Sporta centrs	Pašvaldība

		Rekonstruēts sporta laukums.	2015.-2017.	Sporta centrs	Pašvaldība, ES fondi
		Paplašināts skeitparks ar jaunām iekārtām Jaunolainē.	2015.-2017.	Sporta centrs	Pašvaldība, ES fondi
		Ielu jeb āra vingrošanas/trenažieru papildus uzstādīšana.	2020.	Sporta centrs	Pašvaldība, ES fondi
		Uzbūvēta slidotava.	2015.-2018.	Sporta centrs	Pašvaldība, ES fondi
		Izveidota slēpošanas trase un slēpju noma, labiekārtots Ziemas kalns.	2015.-2017.	Sporta centrs	Pašvaldība, ES fondi
R 2.32	Organizēt novada sporta dienas	Stiprināta iedzīvotāju fiziskā sagatavotība un saliedētība. Popularizēts aktīvs dzīvesveids.	Pastāvīgi	Sporta centrs	Pašvaldība, ES fondi
R 2.33	Organizēt novada sporta nodarbības un veselības grupas senioriem	Veicinātas novada senioru sportiskās aktivitātes un veselīgs dzīvesveids.	Pastāvīgi	Sporta centrs	Pašvaldība, ES fondi
<b>RV2.6. Pārvaldība un sadarbība</b>					
<b>U2.6.1. Veicināt pašvaldības kapacitāti un attīstīt pakalpojumu kvalitāti</b>					
R 2.34	Uzlabot e-pakalpojumu pieejamību	Nodrošināta valsts un pašvaldības sniegto pakalpojumu tuvināšana iedzīvotāju dzīves vietai, pilnveidota pašvaldības mājas lapa.	Pastāvīgi	Pašvaldība	Pašvaldība, ES fondi
R 2.35	Uzlabot aktuālākās informācijas pieejamību un paaugstināt iedzīvotāju informētības līmeni par pašvaldības un tās iestāžu sniegtajiem pakalpojumiem	Pilnveidota novada mājaslapa un citi pašvaldības komunikācijas rīki, uzlabojot atgriezenisko saiti ar iedzīvotājiem. Uzlabots novada izdevuma „Olaines Domes Vēstis” saturs un izplatīšana. Pilnveidots pašvaldības iestāžu darbs sabiedrības informēšanā.	Pastāvīgi	Sabiedrisko attiecību speciālists	Pašvaldība, ES fondi
R 2.36	Paaugstināt pašvaldības kapacitāti pakalpojumu sniegšanā	Regulāra pašvaldības speciālistu profesionālo prasmju paaugstināšana. Uzlabota Sabiedrisko attiecību speciālistu kapacitāte.	Pastāvīgi	Pašvaldība	Pašvaldība, ES fondi
<b>U2.6.2. Uzlabot novada tēlu un stiprināt iekšējo un ārējo sadarbību</b>					
R 2.37	Novada tēla veidošana	Patstāvīgas komunikācijas uzturēšana ar masu medijiem, sociālajiem tīkliem ( <i>Facebook, twitter</i> konti	Pastāvīgi	Sabiedrisko attiecību	Pašvaldība, ES fondi

		pašvaldībai) pašvaldības un iestāžu vadītājiem par jaunākajām aktualitātēm.		speciālists	
		Prezentācijas materiālu izstrāde par Olaines novadu.			
		Olaines novada zīmola un vizuālās identitātes izstrāde (LOGO).			
		Novada marketinga stratēģijas izstrāde.			
R 2.38	Sekmēt iedzīvotāju aktivitāti un iesaisti sabiedriskajos procesos	Iedzīvotāju sanāksmju, forumu un sapulču organizēšana. Regulāras iedzīvotāju aptaujas par novada, pilsētas un ciemu aktualitātēm.	Pastāvīgi	Sabiedrisko attiecību speciālists	Pašvaldība, ES fondi
R 2.39	Veicināt sadarbību starp iedzīvotājiem, pašvaldību (iestādēm), NVO	Pašvaldība kā informācijas kanāls un saikne efektīvai sadarbībai starp visām interešu grupām.	Pastāvīgi	Pašvaldība	Pašvaldība, ES fondi
R 2.40	Lojalitātes programmas izstrāde jeb „Olaines kartes” ieviešana	Nodrošinātas Olaines novadā deklarētajiem iedzīvotājiem priekšrocības vai atlaides, saņemot pašvaldības un privāto uzņēmumu publiskos pakalpojumus.	2015.-2016.	Pašvaldība	
R 2.41	Veicināt ārējo sadarbību	Attīstīta sadarbība ar Latvijas un ārvalstu pašvaldībām ES.	Pastāvīgi	Pašvaldība, Attīstības nodaļa	Pašvaldība, ES fondi

<b>M3 Vides un infrastruktūras attīstība</b>					
<b>VTP3 Mobilitātes, infrastruktūras kvalitātes un publiskās ārtelpas vides kvalitātes paaugstināšana</b>					
<b>RV3.1. Transporta infrastruktūra</b>					
<b>U3.1.1. Attīstīt ielu un ceļu infrastruktūru</b>					
R 3.1	Rekonstruēt pašvaldības ceļus saskaņā ar „Olaines novada ceļu seguma rekonstrukcijas programmu 2014.-2020.gadam” (1.pielikums)	Rekonstruēti pašvaldības ceļi saskaņā ar ceļu rekonstrukcijas programmu.	2014.-2020.	Attīstības nodaļa	Pašvaldība, ES fondi
R 3.2	Veicināt valsts autoceļu rekonstrukciju (2.pielikums)	Regulāra sadarbība ar atbildīgajām valsts institūcijām, rekonstruēti valsts ceļi saskaņā ar ceļu rekonstrukcijas programmu.	2020.	Pašvaldība	ES fondi
R 3.3	Izvietot informatīvas norādes zīmes par pašvaldības ceļiem	Pilnveidota norāžu sistēma novadā.	Pastāvīgi	Pašvaldība	Pašvaldība, ES fondi
R 3.4	Uzlabot satiksmes drošību pilsētā un ciemos	Izveidoti „guļošie policisti”, uzlabots ielu apgaismojums u.c. pasākumi.	Pastāvīgi	Pašvaldība	Pašvaldība, ES fondi
R 3.5	Attīstīt gājējiem un velobraucējiem paredzēto infrastruktūru	Rekonstruēti esošie un izveidoti jauni gājēju celiņi un veloceliņi.	Pastāvīgi	Pašvaldība	Pašvaldība, ES fondi
		Izvietotas velonovietnes.	2014.-2017.	Pašvaldība	Pašvaldība, ES fondi
		Sadarbībā ar Rīgu, Mārupes novadu, Ķekavas novadu un Ozolnieku novadu izveidoti veloceliņi/velomaršruti.	2020.	Pašvaldība	Pašvaldība, ES fondi
		Jaunu veloceliņu izbūve Olaine – Pēternieki un Jaunolaine – Gaismas.	2015.-2017.	Pašvaldība	Pašvaldība, ES fondi
R 3.6	Veicināt satiksmes drošību uz valsts autoceļa A8 un dzelzceļa pārbrauktuves	Dzelzceļa pārbrauktuves projekts (iekļaut pasākumu autoceļa A8 rekonstrukcijas projektā). Pārvads pār dzelzceļu.	2020.	SM	ES fondi
<b>U3.1.2. Nodrošināt iekšējo mobilitāti</b>					
R 3.7	Izstrādāt transporta pārvaldības sistēmu	Nodrošināta transporta sistēmas efektivitāte, ilgtspēja, uzlabota satiksmes kvalitāte.	2016.	Pašvaldība	Pašvaldība, ES fondi
R 3.8	Veicināt elektrotransporta izmantošanu	Veicināta pāreja uz elektrotransportu (velo, automobiļi), samazinātas SEG emisijas.	2020.	Pašvaldība	Pašvaldība, ES fondi
R 3.9	Veicināt videi draudzīga	Izveidots elektrotransporta uzlādes tīkls.	2020.	Pašvaldība, SM	Pašvaldība, ES

	elektrotransporta infrastruktūras attīstību				fondi
R 3.10	Izveidot Olaines novada iekšējo sabiedriskā transporta tīklu	Izveidots iekšējais novada sabiedriskā transporta maršrutu tīkls, kas savieno Olaines pilsētu ar novada ciemiem.	2017.	Pašvaldība	Pašvaldība, ES fondi
		Sabiedriskā transporta nodrošinājums uz Olaines pilsētas rūpniecisko teritoriju.	2015.	Pašvaldība	Pašvaldība, ES fondi
R 3.11	Veicināt sabiedriskā transporta infrastruktūras attīstību	Modernizētas un rekonstruētas esošās pieturas, izveidotas jaunas pieturas atbilstoši vietas izvēlei.	Pastāvīgi	Pašvaldība, VAS „Latvijas Valsts ceļi”	Pašvaldība, ES fondi
		Izveidots stāvparks (park&ride) pie Olaines dzelzceļa stacijas.	2018.	Pašvaldība	Pašvaldība, ES fondi
R 3.12	Izstrādāt sabiedriskā transporta atlaižu sistēmu (iedzīvotāju grupu transporta dotācijai)	Izstrādāti un pieņemti pašvaldības saistošie noteikumi par kārtību, kādā novada pašvaldība sedz transporta izdevumus atsevišķām sociālām grupām, un izglītojamiem uz un no izglītības iestādēm, kā arī interešu izglītības iestādēm.	2014.	Pašvaldība	Pašvaldība
<b>RV3.2. Tehniskā infrastruktūra un komunālā saimniecība</b>					
<b>U3.2.1. Attīstīt ūdenssaimniecības un lietus ūdens infrastruktūru</b>					
R 3.13	Izstrādāt ūdenssaimniecības attīstības projektus	Modernizētas un rekonstruētas NAI Olainē un Jaunolainē.	2015.-2018.	AS „Olaines ūdens un siltums”, SIA „Zeiferti”	Pašvaldība, ES fondi
		Ierīkoti dūņu uzglabāšanas lauki.	2020.		
		Pārolaines ciema ūdensapgādes un kanalizācijas tīklu izbūve.	2015.-2017.		
		Stūnīšu ciema (Bērzpils, Baloži) ūdenssaimniecības attīstības 2.kārtas realizācija.	2015.-2016.		
		Ūdensapgādes un kanalizācijas tīklu izbūve Grēnēs .	2014.-2015.		
		Jaunolaines (Lubauši, Birznieki) ūdenssaimniecības attīstības 2.kārtas realizācija.	2015.-2017.		
		Medemciema ūdensapgādes un kanalizācijas tīklu izbūve.	2020.		

R 3.14	Pilnveidot lietus ūdens kanalizācijas sistēmas	Rekonstruētas un izbūvētas lietus kanalizācijas sistēmas Olaines pilsētā, t.sk. pilsētas rūpnieciskajā zonā un Jaunolainē.	2020.	AS „Olaines ūdens un siltums”	Pašvaldība, ES fondi
<b>U3.2.2. Attīstīt enerģētikas infrastruktūru un energoefektivitāti</b>					
R 3.15	Modernizēt esošo siltumapgādes sistēmu	Paaugstināta Gaismas un Jaunolaines katlu mājas energoefektivitāte.	2014.-2018.	AS „Olaines ūdens un siltums” SIA „Zeiferti”	Pašvaldība, ES fondi
		Siltumapgādes sistēmas energoefektivitātes paaugstināšanas projekta izstrāde.	2016.		
		Analizēta iespējamā kurināmā diversifikācija, aizvietojo dabas gāzi ar vietējo kurināmo – koksni, koksnes granulām, biomasu u.c. saglabājot augstu automatizācijas līmeni.	2020.		
R 3.16	Veicināt daudzdzīvokļu dzīvojamo māju energoefektivitātes projektu attīstību	Dzīvojamajām ēkām paaugstināta energoefektivitāte, uzlaboti ekspluatācijas apstākļi un samazināti izdevumi.	2020.	AS „Olaines ūdens un siltums”, SIA „Zeiferti”	Pašvaldība, ES fondi
		Informēti iedzīvotāji par ēku siltināšanas iespējām, aktivizēta apsaimniekotāja sadarbība ar iedzīvotājiem.	2020.		
R 3.17	Paaugstināt pašvaldībai piederošo ēku energoefektivitāti	Realizēti energoefektivitātes projekti Olainē: Zemgales iela 24, Zemgales iela 29, Zemgales iela 31, Zemgales iela 33, Zeiferta iela 8; 11, Veselības iela 7. Realizēti sekojoši energoefektivitātes projekti Jaunolainē: Meža iela 2.	2020.	Attīstības nodaļa	Pašvaldība, ES fondi
R 3.18	Energoefektīva apgaismojuma attīstība novadā	Pāreja no nātrija spuldzēm uz LED (gaismas diožu) apgaismojumu Olaines novadā.	2020.	Pašvaldība	Pašvaldība, ES fondi
<b>U3.2.3. Pilnveidot atkritumu apsaimniekošanas sistēmu</b>					
R 3.19	Ieviest dalīto atkritumu šķirošanas sistēmu	Olainē, Celtnieku ielā 1, izveidots atkritumu šķirošanas laukums, iegādātas atkritumu šķirošanas iekārtas.	2015.	AS „Olaines ūdens un siltums”	Pašvaldība, ES fondi
		Izveidoti divi atkritumu pieņemšanas laukumi Jaunolainē un Jāņupē.	2018.	AS „Olaines ūdens un siltums”	Pašvaldība, ES fondi
R 3.20	Izglītēt sabiedrību par atkritumu apsaimniekošanu	Regulāra informācija pašvaldības mājas lapā un novada informatīvajā izdevumā par atkritumu šķirošanu.	2016.	AS „Olaines ūdens un siltums”, Pašvaldība	Pašvaldība, ES fondi
		Samazināts nešķiroto atkritumu īpatsvars. Labiekārtotas atkritumu vietas Olaines novadā.			

<b>U3.2.4. Attīstīt namu apsaimniekošanu un dzīvojamo fondu</b>					
R 3.21	Veicināt konkurenci dzīvojamo ēku apsaimniekošanas pakalpojumu nodrošināšanā	Pieejama informācija par dzīvojamo ēku apsaimniekotājiem.	Pastāvīgi	AS „Olaines ūdens un siltums”, Pašvaldība	Pašvaldība, ES fondi
R 3.22	Izstrādāt pilsētas un ciemu iekšējo ielu un pagalmu rekonstrukcijas programmu	Veikta apsekošana dabā un noskaidrota situācija par ielām un iekšpagalmiem, noteikti rekonstrukcijas prioritārie objekti.	2020.	Pašvaldība	Pašvaldība
		Labiekārtoti daudzdzīvokļu māju iekšpagalmi, t.sk. automašīnu stāvvietas.	2020.	Pašvaldība	Pašvaldība
R 3.23	Izstrādāt dārzkopības kooperatīvu (ciemu) teritoriju perspektīvo attīstības koncepciju	Apkopota informācija par visu dārzkopības kooperatīvu (ciemu) teritoriju attīstības iespējām.	2020.	Pašvaldība	Pašvaldība
		Izstrādāti kritēriji turpmākai šo teritoriju attīstībai (prioritārā secībā).	2020.	Pašvaldība	Pašvaldība
<b>RV3.3. Dabas resursi un vide</b>					
<b>U3.3.1. Uzlabot vides aizsardzību un kvalitāti</b>					
R 3.24	Veikt Misas upes un Olainītes tehnisko izpēti	Izstrādāts tehniskais projekts (meliorācijas sistēmas darbības uzlabošanai), samazināti plūdu draudi.	2014./2015.	VARAM, ZM, Pašvaldība	Valsts, Pašvaldība, ES fondi
R 3.25	Veikt meliorācijas sistēmu atjaunošanu, meliorācijas grāvju, drenāžas un caurteku atbilstošu uzturēšanu pagasta teritorijā	Samazināti plūdu draudi un gruntsūdens līmenis.	2014.-2018.	VARAM, ZM, Pašvaldība	Valsts, Pašvaldība, ES fondi
R 3.26	Samazināt latvāņu izplatību novada teritorijā	Ierobežota latvāņu izplatība un apsaimniekotas esošās latvāņu izplatības teritorijas.	Pastāvīgi	Pašvaldība	Pašvaldība
R 3.27	Precizēt vietējo ģeodēzisko tīklu	Veikta vietējā ģeodēziskā tīkla punktu inventarizācija.	Pastāvīgi	Pašvaldība	Pašvaldība
R 3.28	Samazināt uz valsts autoceļiem autotransporta radīto troksni apdzīvotās vietās	Izbūvēti troksni mazinošie objekti – barjeras un vaļņi Medemciemā, Jaunolainē, Lubaušos.	2020.	Pašvaldība, SM	Pašvaldība, ES fondi
R 3.29	Attīstīt dabas objektu aizsardzības un apskates infrastruktūru	Izveidota apskates infrastruktūra īpaši aizsargājamās dabas teritorijās dabas liegumos „Melnā ezera purvs” un „Cenas tīrelis” saskaņā ar Dabas aizsardzības plānos noteiktiem apsaimniekošanas pasākumiem.	2020.	Pašvaldība sadarbībā ar Mārupes, Babītes novadiem, ĪADT apsaimnie-	Pašvaldība, ES fondi



R 3.30	Izveidot Vides izglītības centru	Izveidota vides izglītības āra klase skolēniem, saistībā ar purvu ekosistēmu.	2020.	Pašvaldība	Pašvaldība, ES fondi
<b>RV3.4. Publiskā ārtelpa</b>					
<b>U3.4.1. Publiskās ārtelpas vides uzlabošana</b>					
R 3.31	Labiekārtot atpūtas vietas pie ūdeņiem	Labiekārtotas peldēšanās un atpūtas vietas pie novada ūdensobjektiem.	Pastāvīgi	Pašvaldība	Pašvaldība
R 3.32	Labiekārtot blīvi apdzīvotās vietas (pilsēta, ciemi)	Nodrošināta publiskās ārtelpas zaļās zonas labiekārtošana, koku atjaunošana u.c. pasākumi.	Pastāvīgi	Pašvaldība	Pašvaldība
		Izstrādāts un īstenots pilsētas centra labiekārtojuma projekts.			
		Labiekārtots parks Zeiferta ielā 10A Olainē.	2015.-2016.	AS „Olaines ūdens un siltums”	Pašvaldība
R 3.33	Izveidot suņu pastaigu laukumu un uzlabot klaiņojošo kaķu dzīves apstākļus	Izveidots suņu pastaigu laukums Olaines pilsētas Mežaparka teritorijā. Izveidotas kaķu mājas.	2018.	Pašvaldība	Pašvaldība
R 3.34	Paplašināt un labiekārtot kapsētu teritoriju	Paplašināta un labiekārtota Sila kapsētas teritorija un labiekārtots auto stāvlaukums.	2014.-2020.	AS „Olaines ūdens un siltums”	Pašvaldība

## 2. INVESTĪCIJU PLĀNS

Investīciju plāns ir attīstības programmas sadaļa, kurā ietvertas **būtiskākās** Olaines novada pašvaldībai nepieciešamās investīcijas laikā posmā no 2014.-2018.gadam.

Investīciju plānu ieteicams aktualizēt katru gadu, ņemot vērā tā izpildes progresu un attiecīgā gada apstiprināto budžetu, nemainot Attīstības programmas Stratēģisko daļu – ilgtermiņa uzstādījumus un vidēja termiņa prioritātes.

Investīciju plāns ietver sekojošu informāciju:

- › projekta nosaukums;
- › projekta pamatojums – saistība ar Attīstības programmā noteiktajiem uzdevumiem;
- › projekta indikatīvā summa un finanšu avoti;
- › projekta ieviešanas laiks;
- › plānotie projekta darbības rezultāti;
- › informācija par atbildīgo institūciju vai projekta partneriem.

NR.P. K.	PROJEKTA NOSAUKUMS	ATBILSTĪBA RĪCĪBĀM	INDIKATĪVĀS PROJEKTA IZMAKSAS (EUR)	FINANŠU AVOTI			PROJEKTA IEVIEŠANAS LAIKS	PROJEKTA PLĀNOTIE DARBĪBAS REZULTĀTI	PARTNERI/ ATBILDĪGIE
				PAŠVALDĪBAS BUDŽETS	ES FONDU FINANSĒJUMS	CITI FINANSĒJUMA AVOTI			
<b>UZSĀKTIE PROJEKTI</b>									
1.	Olaines sporta bāzes rekonstrukcija	R 2.31	712 000	100%	-	-	2014.	Rekonstruēta sporta bāze, aprīkota ar jaunu sporta inventāru	Pašvaldība, Sporta centrs
2.	Kapličas izbūve Sila kapos	R 3.34	103 000	100%	-	-	2014.	Izbūvēta jauna kapliča, labiekārtota kapu teritorija	Pašvaldība
3.	Izglītības iestāžu ēku energoefektivitātes paaugstināšana	R 3.17	114009	63%	-	37%	2014.-2015.	PII „Magonīte” Jaunolainē tiks siltināta ēkas vecā korpusa fasāde un cokols, kā arī izbūvēta un ieregulēta ventilācijas sistēma	Pašvaldība, PII „Magonīte”
4.	Izglītības iestāžu ēku energoefektivitātes paaugstināšana	R 3.17	150413	50%	-	50%	2014.-2015.	1. vidusskolā tiks siltināts jumts, veikta lietus noteku nomaiņa, stikla pakešu nomaiņa logiem ar parasto stiklojumu, kā arī apkures sistēmas un ventilācijas sistēmas ieregulēšana	Pašvaldība, 1. vidusskola
5.	Izglītības iestāžu ēku energoefektivitātes paaugstināšana	R 3.17	194588	66%	-	34%	2014.-2015.	PII „Zīle” galvenajā ēkā Kūdras ielā 9 tiks izbūvēta ventilācijas un gaisa kondicionēšanas sistēma, bet filiāles ēkā Kūdras ielā 5 tiks siltināta fasāde, cokols un bēniņu pārsegums, kā arī izbūvēta ventilācijas sistēma	Pašvaldība, PII „Zīle”
6.	Ūdensapgādes un kanalizācijas tīklu izbūve Grēnēs 2.kārta	R 3.13	968 862	57%	43%	-	2014.-2015.	Izbūvēti ūdensapgādes tīkli, nodrošināts kvalitatīvs dzeramais	AS „Olaines ūdens un siltums”,

NR.P. K.	PROJEKTA NOSAUKUMS	ATBILSTĪBA RĪCĪBĀM	INDIKATĪVĀS PROJEKTA IZMAKSAS (EUR)	FINANŠU AVOTI			PROJEKTA IEVIEŠANAS LAIKS	PROJEKTA PLĀNOTIE DARBĪBAS REZULTĀTI	PARTNERI/ ATBILDĪGIE
				PAŠVALDĪBAS BUDŽETS	ES FONDU FINANSĒJUMS	CITI FINANSĒJUMA AVOTI			
								ūdens, nodrošināta notekūdeņu savākšana un attīrīšana	Attīstības nodaļa
7.	Stūnišu ciema (Bērzpils, Baloži) ūdenssaimniecības attīstības 2.kārtas realizācija	R 3.13	1 091 628	61%	39%	-	2014.-2016.	Izbūvēti ūdensapgādes tīkli, nodrošināts kvalitatīvs dzeramais ūdens, nodrošināta notekūdeņu savākšana un attīrīšana	SIA „Zeiferti”, Attīstības nodaļa
8.	Dalītās atkritumu šķirošanas sistēmas ieviešana	R 3.19	1 484 133	60%	40%	-	2014.-2015.	Atkritumu savākšanas un šķirošanas punkta izveide; atkritumu šķirošanas centra izveide, dalīto atkritumu vākšanas konteineru uzstādīšana	AS „Olaines ūdens un siltums”
<b>SOCIĀLIE PAKALPOJUMI</b>									
9.	Olaines Sociālās aprūpes centra rekonstrukcija	R 2.8	200 000	25%	75% SAM 4.2.2.	-	2015.-2018.	Veikti ēkas (Olaine, Zeiferta iela 8) energoefektivitātes paaugstināšanas pasākumi un telpu remonts, izveidojot dienas aprūpes centru	Pašvaldība, Sociālais dienests
10.	Pašvaldībai piederošo ēku (Sociālais dienests, Mūzikas un mākslas skola, pašvaldības ēka, Pieaugušo izglītības centrs) energoefektivitātes paaugstināšana	R 3.17	1,2 milj.	60%	40% SAM 4.2.2	-	2016.-2018.	Veikti energoefektivitātes pasākumi pašvaldības ēkām Olainē, Zemgales ielā 29,31,33	Pašvaldība

NR.P. K.	PROJEKTA NOSAUKUMS	ATBILSTĪBA RĪCĪBĀM	INDIKATĪVĀS PROJEKTA IZMAKSAS (EUR)	FINANŠU AVOTI			PROJEKTA IEVIEŠANAS LAIKS	PROJEKTA PLĀNOTIE DARBĪBAS REZULTĀTI	PARTNERI/ ATBILDĪGIE
				PAŠVALDĪBAS BUDŽETS	ES FONDU FINANSĒJUMS	CITI FINANSĒJUMA AVOTI			
11.	Atbalsts energoefektivitātes pasākumu veikšanai daudzdzīvokļu dzīvojamās mājās	R 3.16	250 000	100%	-	-	2015.-2018.	Veicināta daudzdzīvokļu ēku siltināšanas projektu īstenošana	Pašvaldība
12.	Bērnu un jauniešu sociālā atbalsta centra „OLAKS” telpu remonts, siltummezgla ierīkošana	R 2.7	100 000	25%	85%	-	2015.-2017.	Veikts telpu remonts, siltummezgla ierīkošana	Pašvaldība, Sociālais dienests
<b>PĀRVALDĪBA</b>									
13.	Uzņēmējdarbības attīstības programmas izstrāde un tās ieviešana	R 1.8	150 000	15%	85%	-	2015.	Izstrādāta programma, lai veicinātu vietējo uzņēmēju sadarbību un iniciatīvas, nodrošināt aktuālo informāciju par darba iespējām Olaines novadā, veicinātu sadarbību starp pašvaldību un uzņēmumiem	Pašvaldība
14.	Novada mārketinga un zīmola izveides stratēģijas izstrāde un tās ieviešana	R 2.37	120 000	100%	-	-	2015.-2017.	Olaines novada zīmola un vizuālās identitātes izstrāde, novada tēla izveide	Pašvaldība
<b>IZGLĪTĪBA, KULTŪRA, SPORTS, TŪRISMS</b>									
15.	Sporta zāles piebūve un labiekārtošana Jaunolaines sākumskolā, kā arī dienas centra bērniem un jauniešiem izveide un aprīkojums	R 2.31	2,5 milj.	100%	-	-	2015.-2017.	Izbūvēta un labiekārtota sporta zāle Jaunolaines sākumskolā	Pašvaldība, Sporta centrs

NR.P. K.	PROJEKTA NOSAUKUMS	ATBILSTĪBA RĪCĪBĀM	INDIKATĪVĀS PROJEKTA IZMAKSAS (EUR)	FINANŠU AVOTI			PROJEKTA IEVIEŠANAS LAIKS	PROJEKTA PLĀNOTIE DARBĪBAS REZULTĀTI	PARTNERI/ ATBILDĪGIE
				PAŠVALDĪBAS BUDŽETS	ES FONDU FINANSĒJUMS	CITI FINANSĒJUMA AVOTI			
16.	Olaines pilsētas bibliotēkas izveide	R 2.25	1,5 milj.	50%	50% SAM 4.2.2.	-	2015.-2018.	Bibliotēkas telpu izveide un ēkas fasādes renovācija, siltināšana Olainē, Veselības ielā 7	Pašvaldība, Olaines Kultūras centrs
17.	Slidotavas izbūve	R 2.31	2,5 milj.	100%	-	-	2015.-2018.	Izbūvēta jauna slidotava	Pašvaldība, Sporta centrs
<b>TEHNISKĀ INFRASTRUKTŪRA</b>									
18.	Ūdenssaimniecības attīstība Pārolaines ciemā	R 3.13	700 000	50%	50%	-	2015.-2017.	Izbūvēti ūdensapgādes tīkli, nodrošināts kvalitatīvs dzeramais ūdens, nodrošināta notekūdeņu savākšana un attīrīšana Pārolaines ciemā	AS „Olaines ūdens un siltums”, Attīstības nodaļa
19.	Modernizēt un rekonstruēt notekūdeņu attīrīšanas iekārtas Olainē	R 3.13	2 milj.	20%	80%	-	2015.-2018.	Modernizētas un rekonstruētas NAI	AS „Olaines ūdens un siltums”, Attīstības nodaļa
20.	Meliorācijas sistēmas renovācija un rekonstrukcija Olaines novadā	R 3.25	250 000	40%	60%	-	2014.-2018.	Sakārtotas meliorācijas sistēmas, uzlabota attīrīto notekūdeņu novadīšana	VARAM, ZM
<b>TRANSPORTA INFRASTRUKTŪRA</b>									
21.	Pašvaldības ceļu rekonstrukcija	R 3.1	3 milj.	100%	-	-	2014.-2018.	Realizēta saskaņā ar „Olaines novada ceļu seguma rekonstrukcijas programmu 2014.-2020.gadam”	Pašvaldība
22.	Ceļu rekonstrukcija un inženierkomunikāciju izbūve rūpnieciskās zonas attīstībai	R 1.13	500 000	5%	85% SAM 3.3.1	10%	2015.-2018.	Rekonstruēts ceļa segums un lietus ūdens kanalizācija, izbūvētas inženierkomunikācijas Rūpnīcas ielā, lai veicinātu uzņēmējdarbības attīstību	Pašvaldība

NR.P. K.	PROJEKTA NOSAUKUMS	ATBILSTĪBA RĪCĪBĀM	INDIKATĪVĀS PROJEKTA IZMAKSAS (EUR)	FINANŠU AVOTI			PROJEKTA IEVIEŠANAS LAIKS	PROJEKTA PLĀNOTIE DARBĪBAS REZULTĀTI	PARTNERI/ ATBILDĪGIE
				PAŠVALDĪBAS BUDŽETS	ES FONDU FINANSĒJUMS	CITI FINANSĒJUMA AVOTI			
23.	Jauna ceļa savienojuma izbūve posmā Olaine – Mednieki	R 1.13	1 350 000	5%	85% SAM 3.3.1	10%	2015.-2018.	Izbūvēts jauns pilsētas un rūpnieciskās zonas savienojums ar valsts ceļa tīklu, kas uzlabos rūpnieciskās zonas pieejamību un konkurētspēju, samazinās kravas transporta negatīvo ietekmi uz satiksmes drošību un veicinās uzņēmējdarbības attīstību	Pašvaldība
24.	Velotūrisma infrastruktūras attīstība novadā	R 3.5	700 000	50%	50%	-	2015.-2017.	Jaunu veloceliņu izbūve Olaine – Pēternieki posmā un Jaunolaine – Gaismas posmā	Pašvaldība
25.	Velomaršrutu un veloceliņu izveide sadarbībā ar kaimiņu novadiem (Mārupes novads un Babītes novads)	R 3.5	100 000	15%	85%	-	2015.-2017.	LEADER programmas ietvaros izveidoti velomaršruti un attīstīts velotūrisms Olaines, Mārupes un Babītes novados	Pašvaldības

# ĪSTENOŠANAS UZRAUDZĪBAS KĀRTĪBA

4



# 1. PROGRAMMAS ĪSTENOŠANA

Attīstības programmas sekmīgas īstenošanas priekšnosacījumi ir sekojoši:

- noteikts atbildīgais par attīstības programmas īstenošanu;
- attīstības programmas īstenošana notiek organizēti;
- attīstības programmas īstenošana ir sasaistīta ar Olaines novada pašvaldības budžetu.

Olaines novada attīstības programmas īstenošana tiek nodrošināta 2 līmeņos:

- 1) **politiskajā līmenī**, ko nodrošina Olaines novada dome un domes komitejas;
- 2) **izpildes līmenī**, ko nodrošina Olaines novada administrācija, uzņēmumu un iestāžu vadītāji.

## 1.1. PROGRAMMAS ĪSTENOŠANAS UZRAUDZĪBA

Uzraudzības sistēma ir būtisks attīstības programmas īstenošanas elements, kas nodrošina organizētu programmas īstenošanu. Uzraudzības sistēma palīdz:

- novērtēt novada teritorijas attīstību;
- novērtēt attīstības programmas īstenošanas rezultātus;
- novērtēt attīstības programmas īstenošanas rezultātu radīto ietekmi ilgākā laika periodā.

Uzraudzības sistēma kalpo sekojošu uzdevumu izpildei:

- nodrošināt attīstības programmā izvirzīto mērķu sasniegšanu, identificējot pārmaiņas pašvaldībā kopumā un pa jomām;
- nodrošināt pašvaldības attīstības novērtēšanas iespējas;
- sekmēt kvalitatīvu, efektīvu un caurspīdīgu attīstības programmas ieviešanu un uzraudzību, nodrošinot ar informāciju par attīstības plānošanas dokumenta īstenošanas sasniegumiem - sabiedrību, politiķus un citas ieinteresētās puses;
- pamatot attīstības programmas aktualizācijas nepieciešamību;
- veicināt pašvaldības struktūrvienību, valsts institūciju, komersantu un sabiedrības koordinētu darbību pašvaldības attīstības jautājumos.

Par dokumenta īstenošanas uzraudzību atbildīga Olaines novada pašvaldības struktūrvienība - Attīstības nodaļa.

## 1.2. UZRAUDZĪBAS PROCESS

Uzraudzības process norisinās divos veidos – **ikgadēji un reizi trīs (3) gados**. Abos gadījumos tiek izstrādāts Uzraudzības ziņojums un iesniegts novada domei.

### 1.2.1. IKGADĒJAIS UZRAUDZĪBAS ZIŅOJUMS

Vienlaicīgi ar pašvaldības ikgadējā publiskā pārskata izstrādi tiek veikts Olaines novada attīstības programmas uzraudzības process 3 soļos:

- tiek apkopoti dati par īstenotajām rīcībām, saskaņā ar Rīcības plānu;
- tiek apkopoti teritorijas attīstības rādītāju dati;
- tiek apkopoti dati par darbību rezultatīvajiem rādītājiem.

TABULA 2: ATTĪSTĪBAS PROGRAMMAS IKGADĒJĀ UZRAUDZĪBAS ZIŅOJUMA STRUKTŪRA

OLAINES NOVADA ATTĪSTĪBAS PROGRAMMAS IKGADĒJS UZRAUDZĪBAS ZIŅOJUMS		
1) DATI PAR ĪSTENOTAJĀM RĪCĪBĀM	2) OLAINES NOVADA TERITORIJAS ATTĪSTĪBAS RĀDĪTĀJU DATI	3) DATI PAR DARBĪBU REZULTATĪVAJIEM RĀDĪTĀJIEM

Saskaņā ar šiem trim soļiem, tiek izstrādāts ikgadējais novērtējuma ziņojums par attīstības programmas ieviešanu (norādītas veiktās darbības uzdevumu tendences salīdzinājumā ar iepriekšējo gadu, ietverts uzraudzības rādītāju apkopojums).

### 1.2.2. NOVĒRTĒJUMA ZIŅOJUMS REIZI TRĪS GADOS

Papildus katru gadu veicamajām darbībām, uzraudzības procesa ietvaros tiek veikts Olaines novada Attīstības programmas uzraudzības process reizi 3 gados, kurā tiek veikta padziļināta izpēte un raksturojums par rādītājiem. Šajā gadījumā tiek:

- veikta novada iedzīvotāju aptauja;
- apkopoti iegūtie politikas rezultātu rādītāji;
- iekļauta informācija par atbilstību Olaines novada IAS izvirzītajiem mērķiem.

TABULA 3: ATTĪSTĪBAS PROGRAMMAS TRĪS GADU PĀRSKATA ZIŅOJUMA STRUKTŪRA

OLAINES NOVADA ATTĪSTĪBAS PROGRAMMAS TRĪS GADU PĀRSKATA ZIŅOJUMS	
1) OLAINES NOVADA IEDZĪVOTĀJU APTAUJA	2) POLITIKAS REZULTĀTU RĀDĪTĀJI

Par iedzīvotāju aptaujas pamatu var izmantot attīstības programmas izstrādē izmantoto anketas paraugu, kurā iedzīvotāji vērtē pakalpojumu pieejamību un to kvalitāti, kā arī vispārējās attīstības tendences un būtiskākās problēmas.

Izrietot no šiem diviem soļiem, tiek izstrādāts 3 gadu pārskata ziņojums par attīstības programmas ieviešanu, norādot attīstības programmas rādītāju sasniegumus 3 gadu periodā.

### 1.2.3. PRIEKŠLIKUMS UZRAUDZĪBAS ZIŅOJUMA STRUKTŪRAI

Uzraudzības ziņojumu veido 3 daļas:

- 1) Ievads;
- 2) Attīstības programmas ieviešanas izvērtējums;
- 3) Secinājumi un priekšlikumi.

Balstoties uz sagatavoto Uzraudzības ziņojumu, Olaines novada dome pieņem lēmumu par attīstības programmas grozījumiem un/vai aktualizāciju.

Uzraudzības ziņojums var tikt izmantots pašvaldības budžeta plānošanai, kā arī ikgadējā publiskā pārskata sagatavošanai.

TABULA 4: UZRAUDZĪBAS ZIŅOJUMA STRUKTŪRA

<b>IEVADS</b>
Uzraudzības ziņojuma sagatavošanas mērķis. Laika periods, par kādu Uzraudzības ziņojums sagatavots. Uzraudzības ziņojuma struktūra un sagatavošanā iesaistītie.
<b>IEVIEŠANAS IZVĒRTĒJUMS</b>
Ieviešanas process un sadarbība ar sociālajiem partneriem. Izvērtējums par izvirzīto prioritāšu, mērķu un rīcību sasniegšanu. Rezultatīvo rādītāju izvērtējums un ietekme uz Olaines novada attīstību. Investīciju plāna izvērtējums, kas ietver pārskatu par finanšu izlietojumu un prognozes sasaistē ar pašvaldības budžetu.
<b>SECINĀJUMI UN PRIEKŠLIKUMI</b>
Galvenās problēmas un iespējas Olaines novada turpmākai attīstībai. Secinājumi par nepieciešamo problēmu risināšanu vai padziļinātu izpēti. Rekomendācijas attīstības programmas grozījumiem un/vai aktualizācijai. Priekšlikumi attīstības programmas aktualizēšanai.

## 2. UZRAUDZĪBAS RĀDĪTĀJI

Ikgadējā uzraudzības ziņojuma sagatavošanai var izmantot 3 tabulas:

- Teritorijas attīstības rādītāju tabula;
- Darbības rezultātu rādītāju tabula;
- Uzdevumu un rīcību izpildes uzraudzības tabula;

3 gadu pārskata ziņojuma sagatavošanai var izmanto Politisko rezultātu rādītāju tabulu, kuru sagatavo, balstoties uz iedzīvotāju aptaujas rezultātiem.

Uzraudzības rādītāju tabulas iespējams koriģēt pēc Olaines novada pašvaldības ieskatiem un pieejamajiem datiem.

**2.1. TERITORIJAS ATTĪSTĪBAS RĀDĪTĀJU TABULA**

GADS	IEDZĪVOTĀJU SKAITS GADA SĀKUMĀ		DEMOGRĀFISKĀS SLODZES LĪMENIS		BEZDARBA LĪMENIS (%)		IEDZĪVOTĀJU IENĀKUMA NODOKĻA APMĒRS UZ VIENU IEDZĪVOTĀJU ( EUR ) <sup>27</sup>		TERITORIJAS ATTĪSTĪBAS INDEKSS <sup>28</sup>	
	RĀDĪTĀJS <sup>29</sup>	IZMAIŅAS	RĀDĪTĀJS <sup>30</sup>	IZMAIŅAS	RĀDĪTĀJS	IZMAIŅAS	RĀDĪTĀJS	IZMAIŅAS	RĀDĪTĀJS	IZMAIŅAS
2013.	20 496	-171	540	21	5,1		544,8		0,713 (11.vieta no 110 novadiem)	
2014.	20 325		561		4,8					
2015.										
2016.										
2017.										
2018.										
2019.										
<i>Vēlamais sasniedzamais rādītājs uz 2020.gada sākumu</i>	<i>Ne mazāk par 20 000</i>		<i>550</i>		<i>4,5</i>		<i>550,0</i>		<i>Saglabājies rādītājs</i>	

<sup>27</sup> Rādītājs par iepriekšējo gadu (piemēram, rādītājs uz 2013.gada sākumu atspoguļo aprēķinu par 2012.gadu)

<sup>28</sup> VRAA dati (Teritorijas attīstības līmeņa indeksi novadiem pēc 2013.gada datiem)

<sup>29</sup> PMLP dati (uz gada sākumu)

<sup>30</sup> CSP dati (uz gada sākumu)

**2.2. DARBĪBAS REZULTĀTU RĀDĪTĀJU TABULA**

NR.	RĀDĪTĀJS	DATU AVOTS	BĀZES GADS	PAŠREIZĒJĀ VĒRTĪBA	SASNIEDZAMĀIS RĀDĪTĀJS 2020.GADĀ	RĀDĪTĀJI PAR 2015.GADU (aizpilda 2016.gada sākumā)	TENDENCE SALĪDZINĀJUMĀ AR IEPRIEKŠĒJO GADU (↑↓→)
1.	Dabiskais pieaugums	CSP Pašvaldība	2013. 2013.	26 37	100		↑
2.	Dzimušo skaits	CSP Pašvaldība	2013. 2013.	206 208	300		↑
3.	Noslēgto laulību skaits	CSP Pašvaldība	2013. 2013.	114 81	100		↑
4.	Migrācijas saldo	CSP	2013.	- 155	100		↑
5.	Iedzīvotāju skaits Olaines pilsētā	PMLP	2014.	12 025	13000		↑
6.	Iedzīvotāju skaits Jaunolainē	Pašvaldība	2013.	3269	4000		↑
7.	Iedzīvotāju skaits Stūnīšos, Bērzpilī	Pašvaldība	2013.	1140	1500		↑
8.	Iedzīvotāju skaits Medemciemā	Pašvaldība	2013.	1030	1100		↑
9.	Iedzīvotāju skaits Jāņupē	Pašvaldība	2013.	701	900		↑
10.	Iedzīvotāju skaits Pārolainē	Pašvaldība	2013.	373	400		↑
11.	Iedzīvotāju skaits Pēterniekos	Pašvaldība	2013.	286	300		↑
12.	Iedzīvotāju skaits Stīpniekos	Pašvaldība	2013.	171	200		↑
13.	Iedzīvotāju skaits Vaivados	Pašvaldība	2013.	167	200		
14.	Vidējais novada mājaslapas apmeklējumu skaits dienā	www.websiteoutlook.com	2014.	235	400		↑
15.	Informatīvā izdevuma „Olaines Domes vēstis” tirāža mēnesī	Pašvaldība	2014.	5000	5000		→
16.	Izglītojamo skaits PII „Dzērvenīte”	Pašvaldība	2013./ 2014.	219	220		↑

17.	Izglītojamo skaits PII „Zīle”	Pašvaldība	2013./ 2014.	264	270		↑
18.	Izglītojamo skaits PII „Magonīte”	Pašvaldība	2013./ 2014.	296	350		↑
19.	Izglītojamo skaits speciālā PII „Ābelīte”	Pašvaldība	2013./ 2014.	150	150		→
20.	Izglītojamo skaits privātā PII „Saulīte” un citās privātajās PII	Izglītības iestāde	2013./ 2014.	55	120		↑
21.	Izglītojamo skaits Olaines 1.vidusskolā	Pašvaldība	2013./ 2014.	811	900		↑
22.	Izglītojamo skaits Olaines 2.vidusskolā	Pašvaldība	2013./ 2014.	694	750		↑
23.	Izglītojamo skaits Olaines Mehānikas un tehnoloģijas koledžā	Izglītības iestāde	2013./ 2014.	337	500		↑
24.	Izglītojamo skaits Olaines Mūzikas un skolā	Pašvaldība	2013./ 2014.	265	290		↑
25.	Bērnu skaits, kas darbojas sporta sekcijās un pulciņos	Pašvaldība	2013.	783	850		↑
26.	Kopējais sporta pasākumu skaits gadā	Pašvaldība	2013.	50	50		→
27.	Izglītojamo skaits Pieaugušo izglītības centrā	Pašvaldība	2013.	873	1000		↑
28.	Kopējais kultūras pasākumu skaits gadā, t.sk. pasākumi estrādē	Pašvaldība	2013.	125	125		→
29.	Kopējais gada apmeklējumu skaits Olaines bibliotēkā	Pašvaldība	2013.	13478	15000		↑
30.	Kopējais gada apmeklējumu skaits Bērnu literatūras nodaļā	Pašvaldība	2013.	9813	11000		↑
31.	Kopējais gada apmeklējumu skaits Jaunolaines bibliotēkā	Pašvaldība	2013.	4998	5000		↑
32.	Kopējais gada apmeklējumu skaits Gaismu bibliotēkā	Pašvaldība	2013.	5281	5300		↑
33.	Pašdarbības kolektīvu skaits	Pašvaldība	2013.	15	15		→

34.	Kopējais gada apmeklētāju skaits Olaines vēstures un mākslas muzejā	Pašvaldība	2013.	6904	10000		↑
35.	Mājokļu skaits	CSP	2009.	14362	14500		↑
36.	Reģistrēto ilgstošo bezdarbnieku skaits attiecībā pret visiem reģistrētajiem bezdarbniekiem	NVA	2014.g. marts	127	100		↓
37.	Strādājošo mēneša vidējā bruto darba samaksa (EUR) (bez privātā sektora komersantiem ar nodarbināto skaitu mazāku par 50)	CSP	2013.	804	1200		↑
38.	Rekonstruēto autoceļu (gan valsts, gan pašvaldības ceļu) garums (km)	Pašvaldība	2013.	16	46		↑
39.	Veloceliņu/gājēju celiņu izbūves garums (km)	Pašvaldība	2013.	10	35		↑
40.	Rekonstruēto/izbūvēto ūdensapgādes un kanalizācijas tīklu garums (km)	Pašvaldība	2013.	29	35		↑
41.	Rekonstruēto/ izbūvēto siltumapgādes tīklu garums (km)	Pašvaldība	2013.	6.5	11		↑
42.	Īstenoto ēku (gan dzīvojamo, gan publisko) energoefektivitātes pasākumu skaits	Pašvaldība	2013.	23	40		↑
43.	Labiekārtotu/rekonstruēto bērnu rotaļu laukumu skaits	Pašvaldība	2013.	25	40		↑
44.	Renovēto, jaunizveidoto sporta infrastruktūras objektu skaits	Pašvaldība	2013.	6	11		↑
45.	Renovēto, jaunizveidoto kultūras un atpūtas infrastruktūras objektu skaits	Pašvaldība	2013.	2	4		↑

### 2.3. UZDEVUMU UN RĪCĪBU IZPILDES TABULA

UZDEVUMS	VAI VEIKTAS DARBĪBAS UZDEVUMA IETVAROS (JĀ/NĒ)	VEIKTĀS RĪCĪBAS UZDEVUMU IZPILDEI	PRIEKŠLIKUMI PROGRAMMAS AKTUALIZĀCIJAI
<b>VTP1 UZŅĒMĒJDARBĪBAS VIDES SAKĀRTOŠANA UN SADARBĪBAS VEICINĀŠANA</b>			
U1.1.1. Veicināt uzņēmēju savstarpējo sadarbību un sadarbību ar vietējo pašvaldību			
U1.1.2. Veicināt cilvēkresursu attīstību novadā			
U1.1.3. Veicināt uzņēmējdarbības attīstību novadā			
U1.1.4. Pilnveidot uzņēmējdarbības vides infrastruktūru un pakalpojumus			
U1.2.1. Attīstīt tūrisma infrastruktūru un pakalpojumus			
<b>VTP2 IEDZĪVOTĀJU DZĪVES VIDES KVALITĀTES PAAUGSTINĀŠANA UN CILVĒKRESURSU ATTĪSTĪBA</b>			
U2.1.1. Sekmēt iedzīvotāju veselības veicināšanu			
U2.1.2. Pilnveidot sociālos pakalpojumus un infrastruktūru			
U2.2.1. Uzlabot sabiedriskās kārtības nodrošināšanu			
U2.3.1. Nodrošināt pieejamu, kvalitatīvu un daudzpusīgu izglītības piedāvājumu			
U2.3.2. Pilnveidot un modernizēt izglītības iestāžu infrastruktūru un materiāltehnisko bāzi			
U2.4.1. Pilnveidot kultūras iestāžu infrastruktūras un materiāltehniskās bāzes nodrošinājumu			
U2.4.2. Pilnveidot un dažādot kultūras pasākumu un izklaides pasākumu klāstu			
U2.5.1. Pilnveidot sporta un aktīvās atpūtas aktivitāšu piedāvājumu un materiāltehnisko bāzi			
U2.6.1. Veicināt pašvaldības kapacitāti un attīstīt pakalpojumu kvalitāti			
U2.6.2. Uzlabot novada tēlu un stiprināt iekšējo un ārējo sadarbību			
<b>VTP3 MOBILITĀTES, INFRASTRUKTŪRAS KVALITĀTES UN PUBLISKĀS ĀRTELPAS VIDES KVALITĀTES PAAUGSTINĀŠANA</b>			
U3.1.1. Attīstīt ielu un ceļu infrastruktūru			
U3.1.2. Nodrošināt iekšējo mobilitāti			
U3.2.1. Attīstīt ūdenssaimniecības un lietus ūdens infrastruktūru			
U3.2.2. Attīstīt enerģētikas infrastruktūru un energoefektivitāti			
U3.2.3. Pilnveidot atkritumu apsaimniekošanas sistēmu			



---

U3.2.4. Attīstīt namu apsaimniekošanu un dzīvojamo fondu			
U3.3.1. Uzlabot vides aizsardzību un kvalitāti			
U3.4.1. Publiskās ārtelpas vides uzlabošana			

## 2.4. POLITIKAS REZULTĀTU RĀDĪTĀJI

Nr.	Rādītājs <sup>31</sup>	Pozitīvā vērtējuma rādītājs uz 2014.gadu <sup>32</sup>	Sasniedzamais rādītājs 2020.gadā	2017.* (aizpilda pēc iedzīvotāju anketēšanas)	Tendence salīdzinājumā ar iepriekšējo gadu (↑ ↓ →)
1.	Iedzīvotāju skaits, kas plāno mainīt dzīvesvietu ārpus novada robežām tuvāko 5 gadu laikā	5%	Ne vairāk kā 10%		
2.	Pirmsskolas izglītības pakalpojumi	76%	Vairāk par 80%		
3.	Vispārējās izglītības pakalpojumi	70%	Vairāk par 70%		
4.	Profesionālās izglītības pakalpojumi	39%	Vairāk par 40%		
5.	Interesešu izglītības pakalpojumi	63%	Vairāk par 65%		
6.	Pieaugušo izglītības iespējas	46%	Vairāk par 50%		
7.	Kultūras un izklaides pasākumi	76%	Vairāk par 80%		
8.	Sporta pasākumi	74%	Vairāk par 75%		
9.	Veselības aprūpes pakalpojumi	48%	Vairāk par 50%		
10.	Sociālā palīdzība un sociālie pakalpojumi	44%	Vairāk par 45%		
11.	Sabiedriskās kārtības nodrošināšana	63%	Vairāk par 65%		
12.	Sabiedriskā transporta pakalpojumi	71%	Vairāk par 75%		
13.	Ielu/ceļu stāvoklis	69%	Vairāk par 70%		
14.	Gājēju ietves, celiņi, gājēju pārejas u.tml.	70%	Vairāk par 85%		
15.	Ielu apgaismojums	78%	Vairāk par 80%		
16.	Vides sakoptība	77%	Vairāk par 80%		
17.	Ūdensapgādes un kanalizācijas pakalpojumi	61%	Vairāk par 65%		
18.	Centralizētās siltumapgādes pakalpojumi	50%	Vairāk par 55%		
19.	Atkritumu apsaimniekošana	81%	Vairāk par 85%		
20.	Mazumtirdzniecības pakalpojumi	66%	Vairāk par 70%		
21.	Sabiedriskās ēdināšanas pakalpojumi	22%	Vairāk par 25%		

<sup>31</sup> Procentuālais novērtējums aprēķināts, ņemot vērā pozitīvo atbilžu (vērtējums „apmierina” un „drīzāk apmierina”) skaitu attiecībā pret respondentu skaitu, kuri snieguši kvalitātes novērtējumu. Tādēļ 100% rādītāja summa ne vienmēr atbilst 209 aptaujas dalībnieku kopskaitam.

<sup>32</sup> Olaines novada Attīstības programmas 2014.-2020.gadam izstrādes ietvaros veiktās aptaujas rezultāti, respondentu skaits - 209

22.	Sadzīves pakalpojumi	69%	Vairāk par 70%		
23.	Pasta pakalpojumi	74%	Vairāk par 75%		
24.	Banku pakalpojumi	55%	Vairāk par 60%		
25.	Internets	81%	Vairāk par 85%		
26.	Aktīvās atpūtas un tūrisma pakalpojumi	51%	Vairāk par 55%		
27.	Nodarbinātība (darbavietas)	41%	Vairāk par 45%		
28.	Pašvaldības darbība	81%	Vairāk par 85%		

## 1. PIELIKUMS. OLAINES NOVADA CEĻU SEGUMA REKONSTRUKCIJAS PROGRAMMA 2011. – 2020. GADAM

Olaines novada ceļi tiek sadalīti prioritārā secībā, ņemot vērā transporta intensitāti, deklarēto iedzīvotāju skaitu konkrētajā apdzīvotajā vietā un esošo ceļa stāvokli. Paredzēta jauna asfaltbetona klājuma iekļāšana divās kārtās 6 (sešu) metru platumā par pamatu izmantojot esošo grants segumu, pārbaudot tā blīvumu. Programmas kopējās izmaksas EUR 4 809 911,23 (t.sk. PVN). Programmu plānots realizēt atkarībā no pieejamā finansējuma līdz 2020.gadam.

Nr. p.k.	Ceļa Nr.	Ceļa nosaukums	Garums, km	Seguma veids	Brauktuves laukums, m <sup>2</sup>	Nepieciešamais investīciju apjoms, EUR <sup>33</sup>
1.	IL005	Priežu iela turpinājums	0,170		765	
2.	CA014	Cukurciema (Ganu) ceļš Akācijas iela	0,87	Grants	3600	223390,87
3.	CB008	Kalte – Lubaušu ferma (no Meža ielas līdz CA006 Rubeņi-Lībieši (darbnīcām))	1,5	Grants, šķembas	9000	384175,39
4.	CB009	Rīgas apvedceļš – Birznieki – Jaunolaine (no A5 līdz A8)	1,16	Grants, asfalts	6960	297380,21
5.	CA007	Pastnieki–Birzuļu ceļš (līdz Osājiem)	1,7	Grants	10200	Darbi pabeigti 2014.gadā
6.	I – 25	Dalbes iela	1,17	Grants	6435	Darbi pabeigti 2014.gadā
7.		Vērdiņu iela	0,7	Grants	4200	
8.		Ceļš Olaine – Mednieki 2.kārta (tehniskais projekts)	3,728	Jaunbūve (asfalts)	29824 Platums 8 m	Pirmā kārta izbūvēta
9.	CB009	Rīgas apvedceļš – Birznieki – Jaunolaine No CB008 līdz dzīvojamām mājām (2. kārta)	1,2	Grants, grunts	7200	
10.	CB008	Kalte – Lubaušu ferma (no Meža ielas līdz CA034) (asfalta virskārta)	4,4	Grants, šķembas	26400	Darbi pabeigti 2014.gadā
11.	CA010	Rīgas apvedceļš – Virši – turpinājums	0,800	Grants	3200	
12.	CA024	Bērzpils – Brāļu kapi (no V13 līdz „DOMMO BIZNESA PARKS”)	0,460	Grants	1840	
13.		Stacija – Olaine piebraucamais ceļš (Pārolaine)	0,3	Asfalts	1800	Darbi pabeigti 2014.gadā

<sup>33</sup> No 3.anketas: Izvērtējums par veicamajiem ieguldījumiem valsts ceļu rekonstruēšanā/izbūvē, kas ved no lauku teritorijas (pagasti, ciemi) uz novada līmeņa vai reģionālā līmeņa attīstības centru, kā arī nacionālas, reģionālas un novadu nozīmes centru ielu rekonstruēšanā

Nr. p.k.	Ceļa Nr.	Ceļa nosaukums	Garums, km	Seguma veids	Brauktuves laukums, m <sup>2</sup>	Nepieciešamais investīciju apjoms, EUR <sup>33</sup>
14.	CA005	Tīreji – atkritumu izgāztuve (turpinājums)	3,6	Grants	21600	
15.	CB019	Uzvaras līdums – Ziemeļu mala (no Dalbes ielas līdz V1088 pievedceļš Klīves karjeram)	3,265	Grants, grunts	14 693	

**2. PIELIKUMS. REKONSTRUĒJAMO VALSTS AUTOCEĻU SARAKSTS**

Nr.p. k.	Rekonstruējamais/izbūvējamais ceļa/ielas posms, tā garums, km	Ceļa stāvoklis, īss ceļa raksturojums	Nepieciešamo ieguldījumu raksturs	Nepieciešamais investīciju apjoms, EUR
1.	V1088 Pievedceļš Kaives karjeram, garums 5,2 km	asfalta segums kursē skolas autobuss	asfalta seguma atjaunošana	3551488
2.	V8 Jaunolaine – Plakanciems (līdz Blijām), garums 2 km	grants segums	asfalta seguma izbūve	1365956,94
3.	V13 Tīraine – Jaunolaine, garums 8,5 km	asfalta segums kursē sabiedriskais transports, skolas autobuss	asfalta seguma atjaunošana	32509775
4.	V7 Baloži – Plakanciems – Iecava (no Jāņupes līdz Iecavas novada robežai), garums 1,2 km	asfalta segums kursē sabiedriskais transports	asfalta seguma atjaunošana	819574,16

Olaines novada attīstības programma 2014.-2020.gadam  
Izstrādātājs: SIA „Reģionālie projekti”  
Kontakti: Rūpniecības iela 32b – 502, Rīga, LV – 1045, Latvija  
Tel.: +371 67 32 08 09, Fakss: +371 67 32 09 07  
[www.rp.lv](http://www.rp.lv)

**RACIONĀLAS IDEJAS UN PERSPEKTĪVI RISINĀJUMI**

