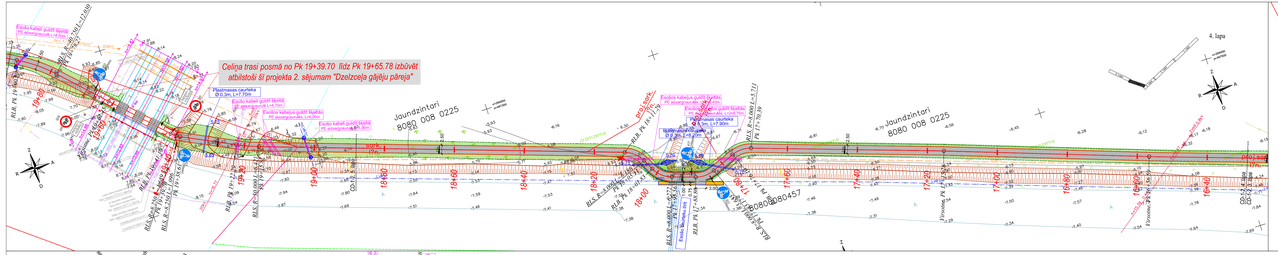

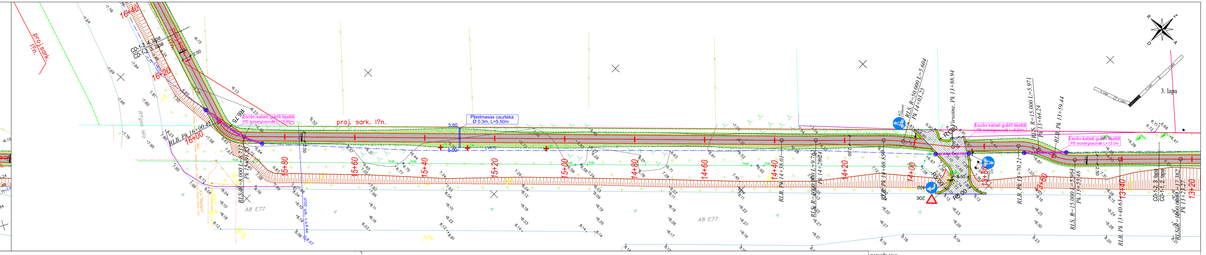

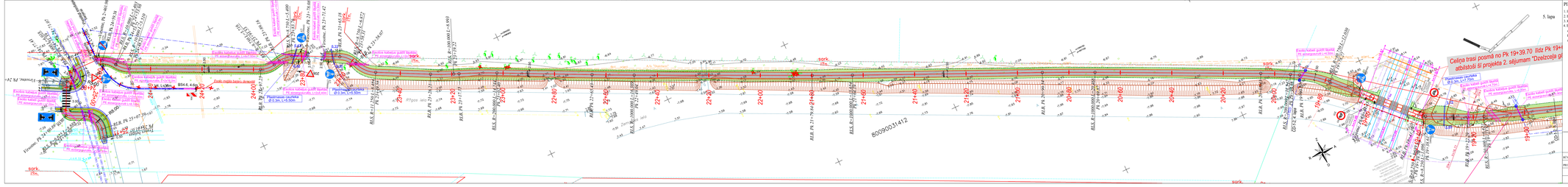

PIEZĪMES:

1. Baltijas augstumu sistēma.
2. Izmēri ārā metos.
3. Kadastra informācija atbilst VZD datiem.
4. Bīvuzstāve lokā pēc ārējās malas ietvaros nodrošināja, ievērot pārvietojamās mašīnas konkrētajā arīdzināšanas gadījumā, bez nekādām papildus saskaņām ar projekta autoru

APZĪMĒJUMI

	Gājēju metāla drošības barjera		Metāla drošības barjera
	Projektētā ceļa ass		Metāla drošības barjera ekspozīcijas
	Projektētā betona apmale BR100.20.8		Apzaļumojamās platības
	Projektētās asfālbetona segums		Projektētas asfālbetona segums braukšanai
	Projektētās asfālbetona segums nobraukšanām		Projektētā zemsala
	Atjaunojamais asfālbetona segums braukšanai		Likvidējamās koki ārējās jaunā kabeļa kanalizācijas dēļ
	Projektētā betona segums; pārklāta ar auga zemi un dēles mālām 15cm biezumā		Coniferal cedarbet
	Projektētās asfālbetona segums velosipēdiem		Projektēts esošajam tekošo strāmu

SIA "A VIDE"
Lāčona ielā 31, Rīga, LV-1079
Tel.: 67376420, Faks: 67329422,
email: mail@apvide.lv

IZSTRĀDĀJA	J.LUKŠA	01.2012	
ĪPAŠNIEKS VADĪTĀJS	J.LUKŠA	01.2012	
PROJEKTĒTĀJS	Olaines novada dome		Lāpas Nr.
			Mērķis TP
			Projekt Nr. A-08/09/11
OBJEKTS:	Gājēju - velosipēdistu ceļojuma Jaunolaine - Olaine Olaines novads		Stadija GT
			Mērķis Nr. 1
PROJEKTA DAĻA	Generālplāns un transports.		Mērogs 1:500
KARTES NR	Trases plāns		Lapas Nr. GT1-1.2