

Olaines novada dome

**„OLAINES NOVADA VIETĒJĀS NOZĪMES UN
DĀRZKOPIBAS KOOPERATĪVU TERITORIJU TEMATISKĀ
PLĀNOJUMA IZSTRĀDE”**

KARTOSHĒMAS

Meliorācijas sistēmu raksturojums

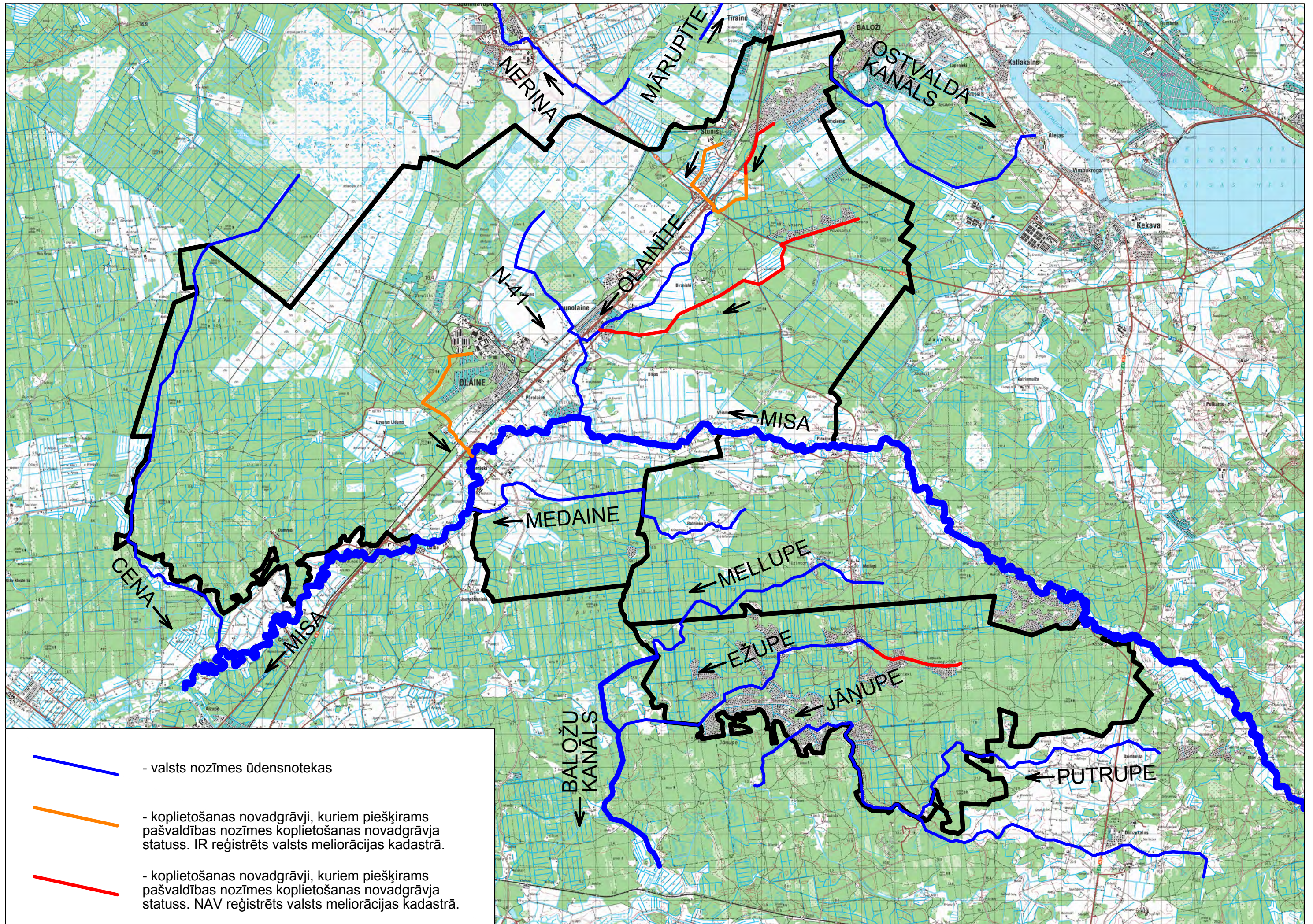
Pasūtītājs:
Olaines novada dome

Izstrādātājs:
SIA „Grupa93”

Rīga, 2017. gads

Meliorācijas sistēmu raksturojuma nodaļā lietotās kartoshēmas

	lpp
1. Galveno ūdensnoteku un koplietošanas novadgrāvju shēma Olaines novadā	3
2. Meliorācijas sistēmu shēma: Stūnīši: dārzkopību kooperatīvi	4
3. Meliorācijas sistēmu shēma: Stūnīši: savrupmājas (1.lapa)	5
4. Meliorācijas sistēmu shēma: Stūnīši: savrupmājas (2.lapa)	6
5. Meliorācijas sistēmu shēma: Medemciems	7
6. Meliorācijas sistēmu shēma: Vīrši	8
7. Meliorācijas sistēmu shēma: Vīrši: Vasara, Pavasaris un Aurora	9
8. Meliorācijas sistēmu shēma: Cīruļi	10
9. Meliorācijas sistēmu shēma: Olaines pilsētas dārzkopību teritorijas (1.lapa)	11
10. Meliorācijas sistēmu shēma: Olaines pilsētas dārzkopību teritorijas (2.lapa)	12
11. Meliorācijas sistēmu shēma: Ezītis	13
12. Meliorācijas sistēmu shēma: Pēternieki un Ezītis pie Pēterniekiem	14
13. Meliorācijas sistēmu shēma: Galiņi	15
14. Meliorācijas sistēmu shēma: Rājumi	16
15. Meliorācijas sistēmu shēma: Vaivadi un Zīles	17
16. Meliorācijas sistēmu shēma: Dāvi. Stīpnieki: Celtnieks, Jaunība un Tiltiņi	18
17. Meliorācijas sistēmu shēma: Stīpnieki: Gavana un Ostinieks	19
18. Meliorācijas sistēmu shēma: Jāņupe	20
19. Meliorācijas sistēmu shēma: Jāņupe: Ozollejas un Vīksnas	21
20. Meliorācijas sistēmu shēma: Jāņupe: Druva un Straume	22



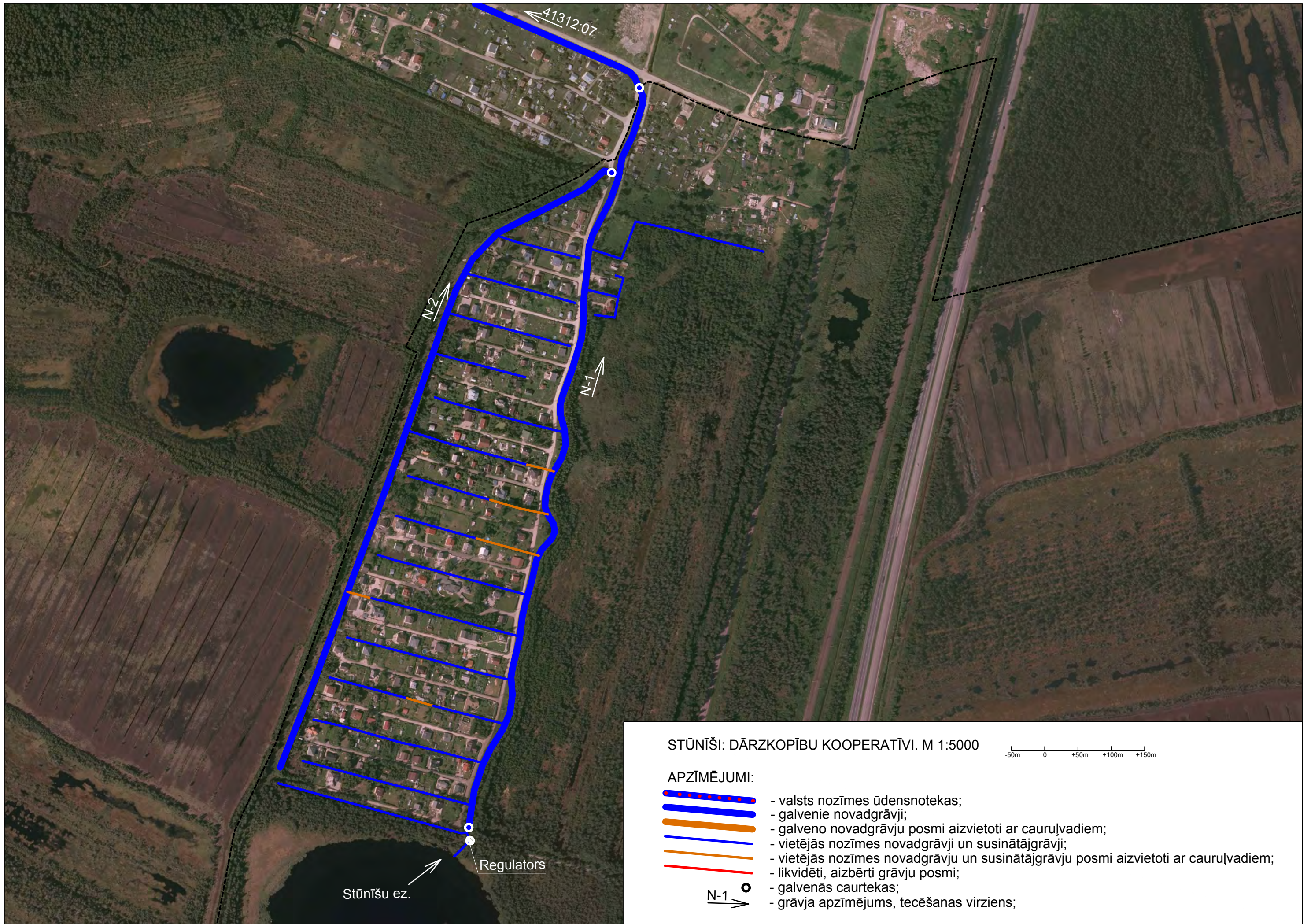
- valsts nozīmes ūdensnotekas



- koplietošanas novadgrāvji, kuriem piešķirams pašvaldības nozīmes koplietošanas novadgrāvja statuss. IR reģistrēts valsts meliorācijas kadastrā.










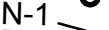
- koplietošanas novadgrāvji, kuriem piešķirams pašvaldības nozīmes koplietošanas novadgrāvja statuss. NAV reģistrēts valsts meliorācijas kadastrā.



STŪNĪŠI: DĀRZKOPĪBU KOOPERATĪVI. M 1:5000

-50m 0 +50m +100m +150m









APZĪMĒJUMI:

-  - valsts nozīmes ūdensnotekas;
-  - galvenie novadgrāvji;
-  - galveno novadgrāvju posmi aizvietoti ar cauruļvadiem;
-  - vietējās nozīmes novadgrāvji un susinātājgrāvji;
-  - vietējās nozīmes novadgrāvju un susinātājgrāvju posmi aizvietoti ar cauruļvadiem;
-  - likvidēti, aizbērti grāvju posmi;
-  - galvenās caurtekas;
-  - grāvja apzīmējums, tecēšanas virziens;

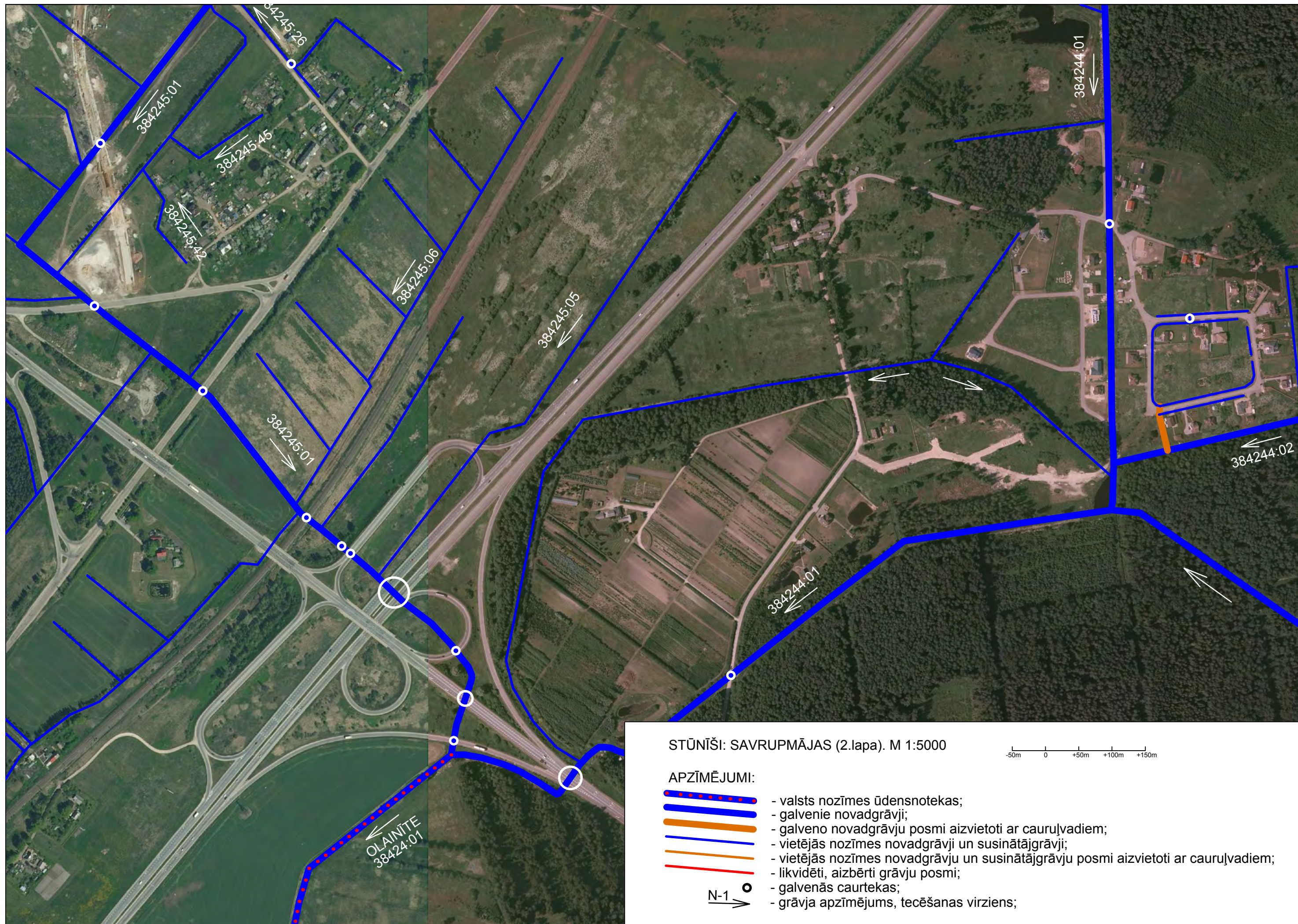
STŪNĪŠI: SAVRUPMĀJAS (1.lapa). M 1:5000

-50m 0 +50m +100m +150m

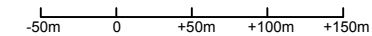
APZĪMĒJUMI:

-  - valsts nozīmes ūdensnotekas;
-  - galvenie novadgrāvji;
-  - galveno novadgrāvju posmi aizvietoti ar cauruļvadiem;
-  - vietējās nozīmes novadgrāvji un susinātājgrāvji;
-  - vietējās nozīmes novadgrāvju un susinātājgrāvju posmi aizvietoti ar cauruļvadiem;
-  - likvidēti, aizbērti grāvju posmi;
-  - galvenās caurtekas;
-  - grāvja apzīmējums, tecēšanas virziens;





STŪNĪŠI: SAVRUPMĀJAS (2.lapa). M 1:5000

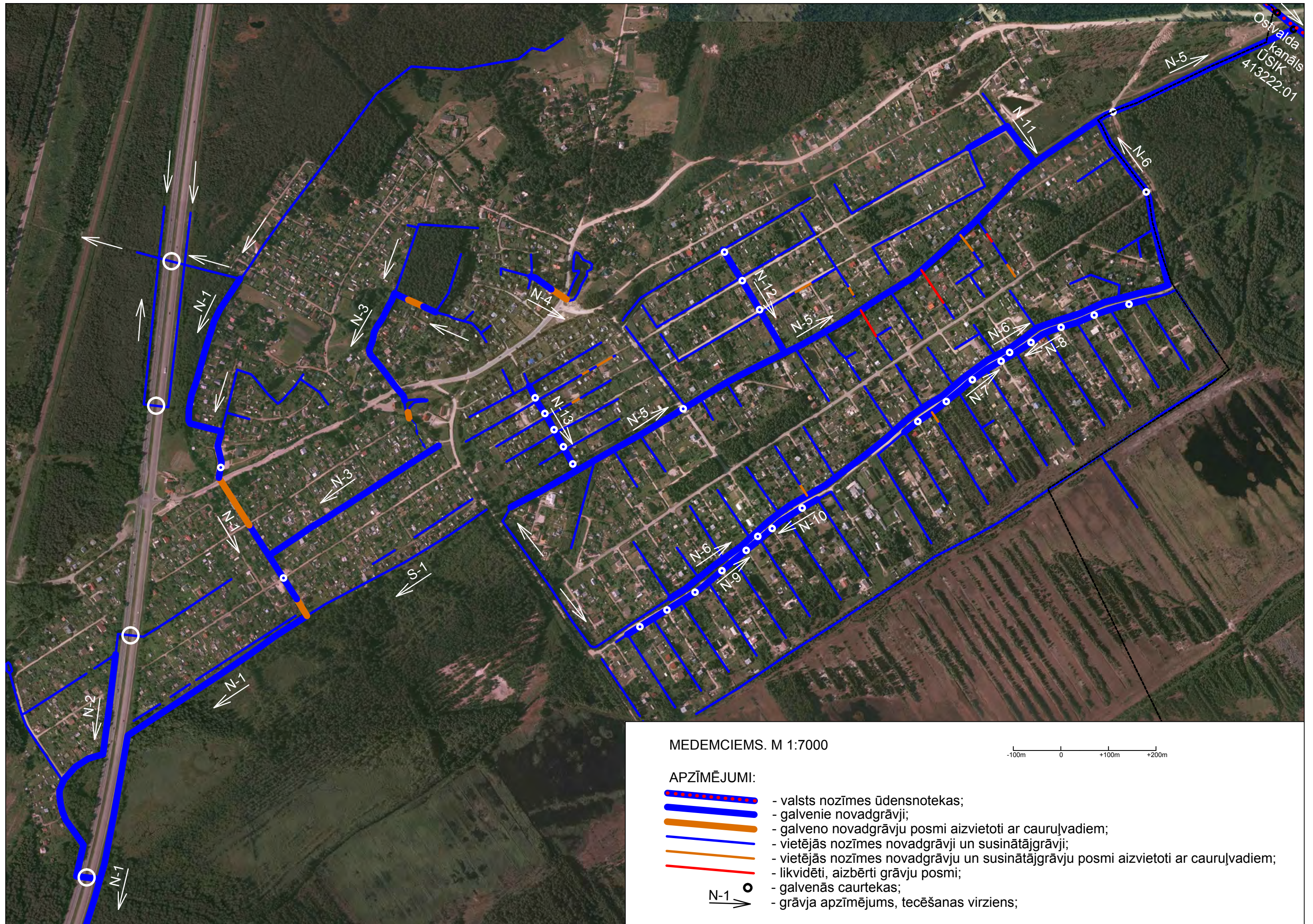


APZĪMĒJUMI:

- valsts nozīmes ūdensnotekas;
- galvenie novadgrāvji;
- galveno novadgrāvju posmi aizvietoti ar cauruļvadiem;
- vietējās nozīmes novadgrāvji un susinātājgrāvji;
- vietējās nozīmes novadgrāvju un susinātājgrāvju posmi aizvietoti ar cauruļvadiem;
- likvidēti, aizbērti grāvju posmi;
- galvenās caurtekas;
- grāvja apzīmējums, tecēšanas virziens;


N-1

OLAINĪTE
38424:01



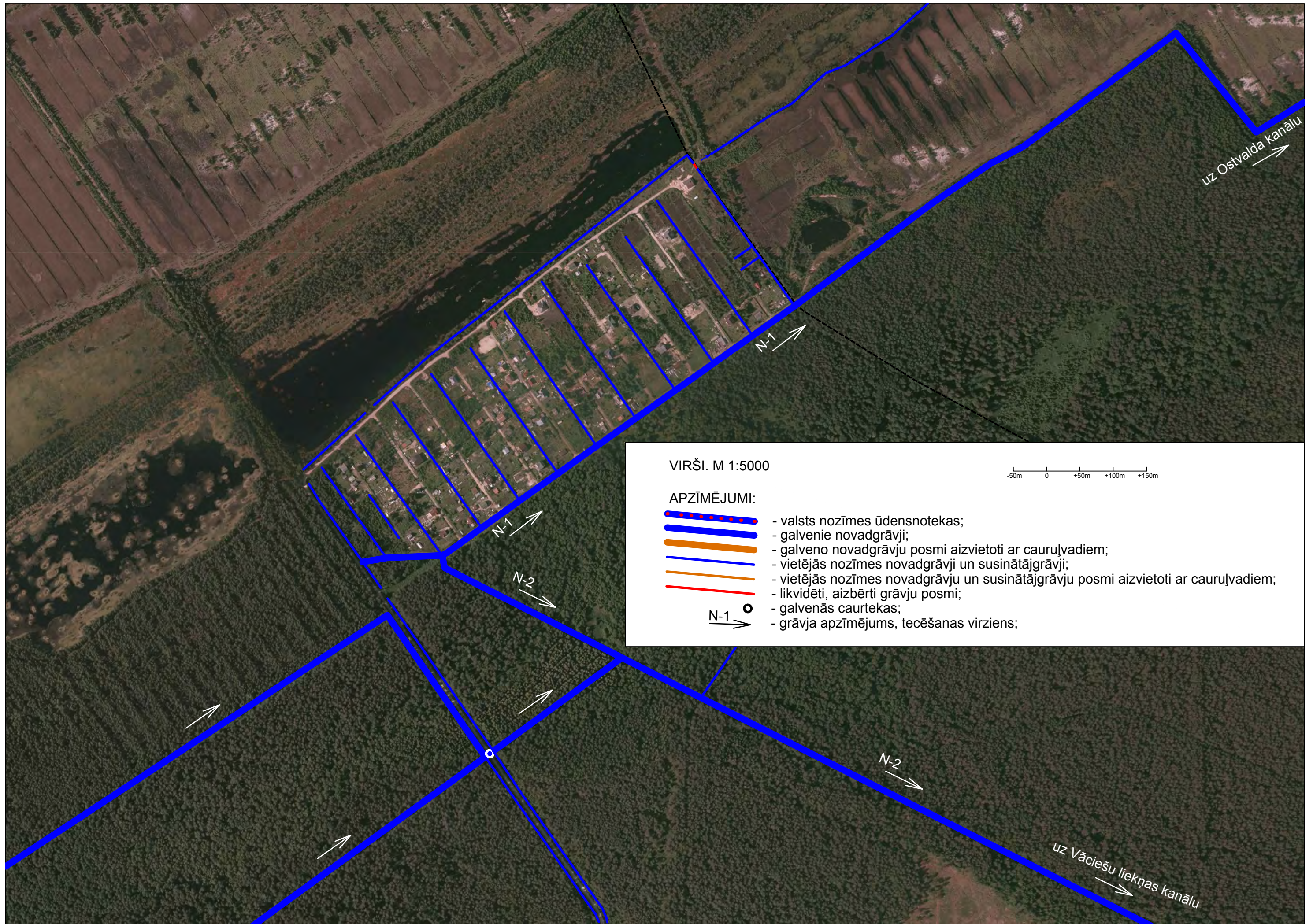
Ostvalda
kanāls
USIK
413222:01

MEDEMCIEMS. M 1:7000



APZĪMĒJUMI:









- valsts nozīmes ūdensnotekas;
- galvenie novadgrāvji;
- galveno novadgrāvju posmi aizvietoti ar cauruļvadiem;
- vietējās nozīmes novadgrāvji un susinātājgrāvji;
- vietējās nozīmes novadgrāvju un susinātājgrāvju posmi aizvietoti ar cauruļvadiem;
- likvidēti, aizbērti grāvju posmi;
- galvenās caurtekas;
- grāvja apzīmējums, tecēšanas virziens;

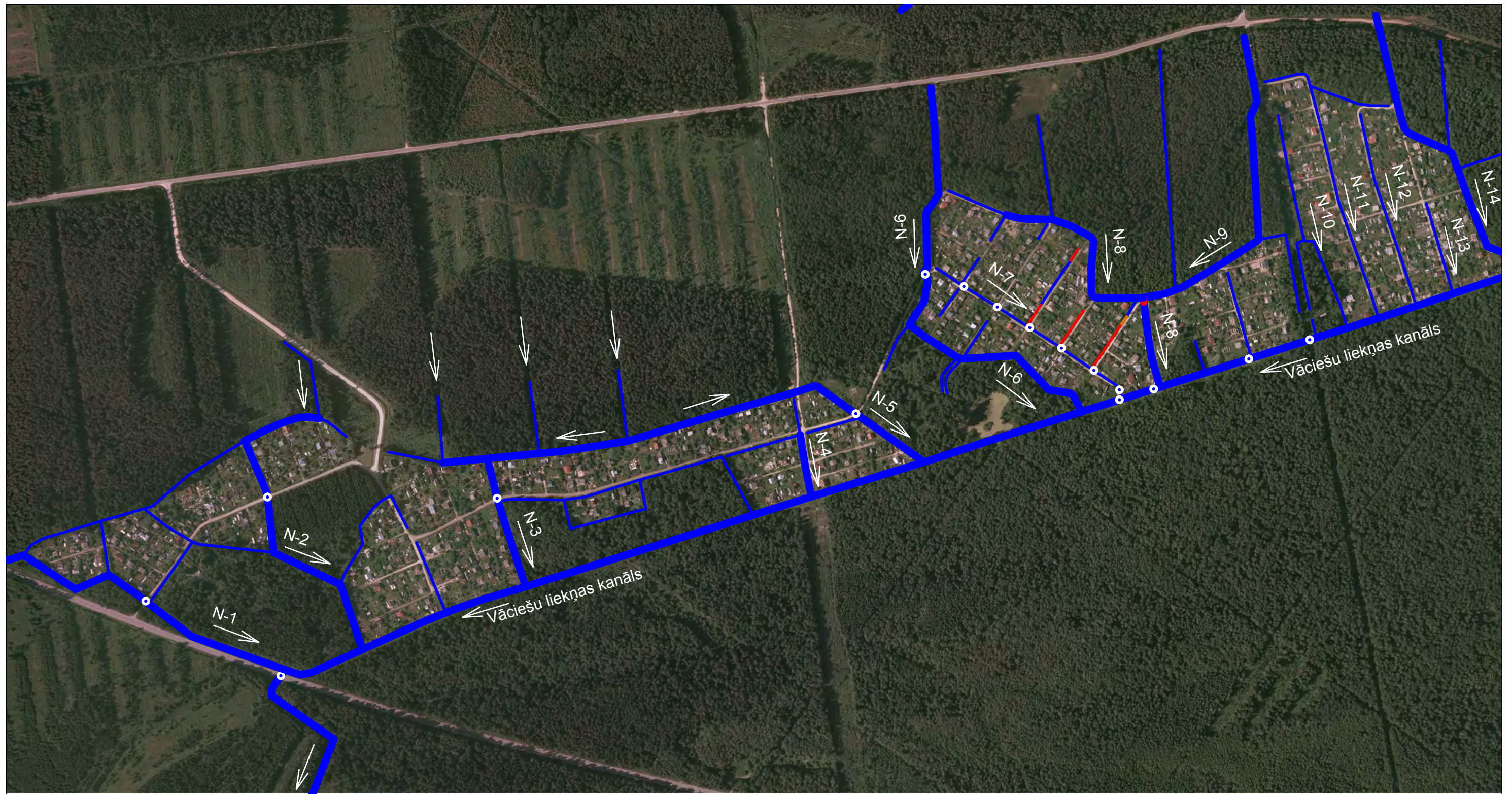


VIRŠI. M 1:5000


-50m 0 +50m +100m +150m

APZĪMĒJUMI:






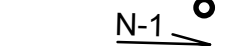

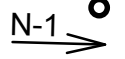
-  - valsts nozīmes ūdensnotekas;
-  - galvenie novadgrāvji;
-  - galveno novadgrāvju posmi aizvietoti ar cauruļvadiem;
-  - vietējās nozīmes novadgrāvji un susinātājgrāvji;
-  - vietējās nozīmes novadgrāvju un susinātājgrāvju posmi aizvietoti ar cauruļvadiem;
-  - likvidēti, aizbērti grāvju posmi;
-  - galvenās caurtekas;
-  - grāvja apzīmējums, tecēšanas virziens;

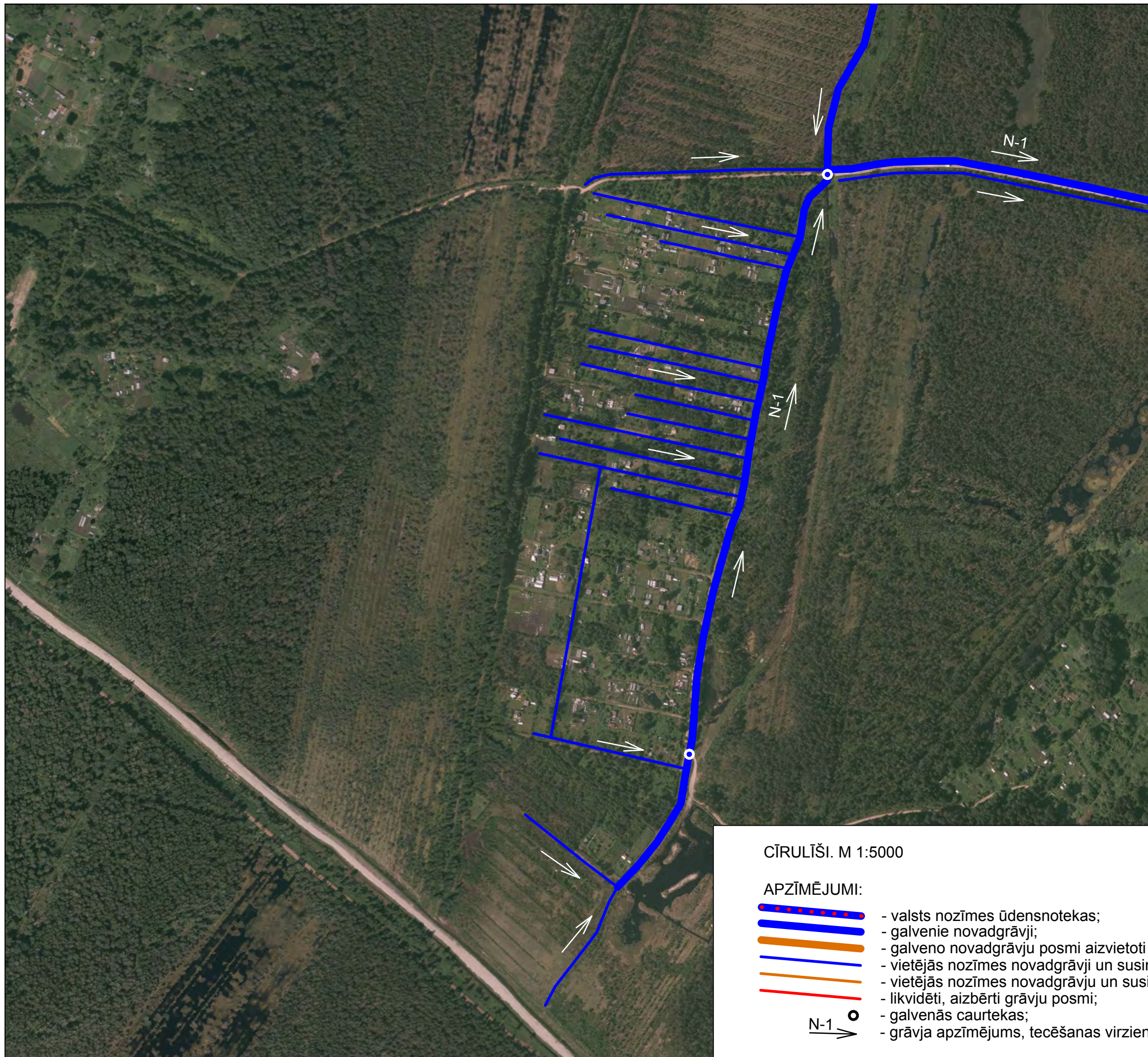


VIRŠI: Vasra, Pavasaris un Aurora. M 1:7000

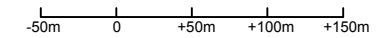


APZĪMĒJUMI:








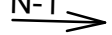
-  - valsts nozīmes ūdensnotekas;
-  - galvenie novadgrāvji;
-  - galveno novadgrāvju posmi aizvietoti ar cauruļvadiem;
-  - vietējās nozīmes novadgrāvji un susinātājgrāvji;
-  - vietējās nozīmes novadgrāvju un susinātājgrāvju posmi aizvietoti ar cauruļvadiem;
-  - likvidēti, aizbērti grāvju posmi;
-  - galvenās caurtekas;
-  - grāvja apzīmējums, tecēšanas virziens;



CĪRULĪŠI. M 1:5000











APZĪMĒJUMI:

-  - valsts nozīmes ūdensnotekas;
-  - galvenie novadgrāvji;
-  - galveno novadgrāvju posmi aizvietoti ar cauruļvadiem;
-  - vietējās nozīmes novadgrāvji un susinātājgrāvji;
-  - vietējās nozīmes novadgrāvju un susinātājgrāvju posmi aizvietoti ar cauruļvadiem;
-  - likvidēti, aizbērti grāvju posmi;
-  - galvenās caurtekas;
-  - grāvja apzīmējums, tecēšanas virziens;

OLAINES PILSĒTAS DĀRZKOPĪBU TERITORIJAS. (1. lapa) M 1:5000

-50m 0 +50m +100m +150m

APZĪMĒJUMI:

-  - valsts nozīmes ūdensnotekas;
-  - galvenie novadgrāvji;
-  - galveno novadgrāvju posmi aizvietoti ar cauruļvadiem;
-  - vietējās nozīmes novadgrāvji un susinātājgrāvji;
-  - vietējās nozīmes novadgrāvju un susinātājgrāvju posmi aizvietoti ar cauruļvadiem;
-  - likvidēti, aizbērti grāvju posmi;
-  - galvenās caurtekas;
-  - grāvja apzīmējums, tecēšanas virziens;








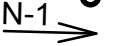




OLAINES PILSĒTAS DĀRZKOPĪBU TERITORIJAS. (2. lapa) M 1:5000

-50m 0 +50m +100m +150m










APZĪMĒJUMI:

-  - valsts nozīmes ūdensnotekas;
-  - galvenie novadgrāvji;
-  - galveno novadgrāvju posmi aizvietoti ar cauruļvadiem;
-  - vietējās nozīmes novadgrāvji un susinātājgrāvji;
-  - vietējās nozīmes novadgrāvju un susinātājgrāvju posmi aizvietoti ar cauruļvadiem;
-  - likvidēti, aizbērti grāvju posmi;
-  - galvenās caurtekas;
-  - grāvja apzīmējums, tecēšanas virziens;

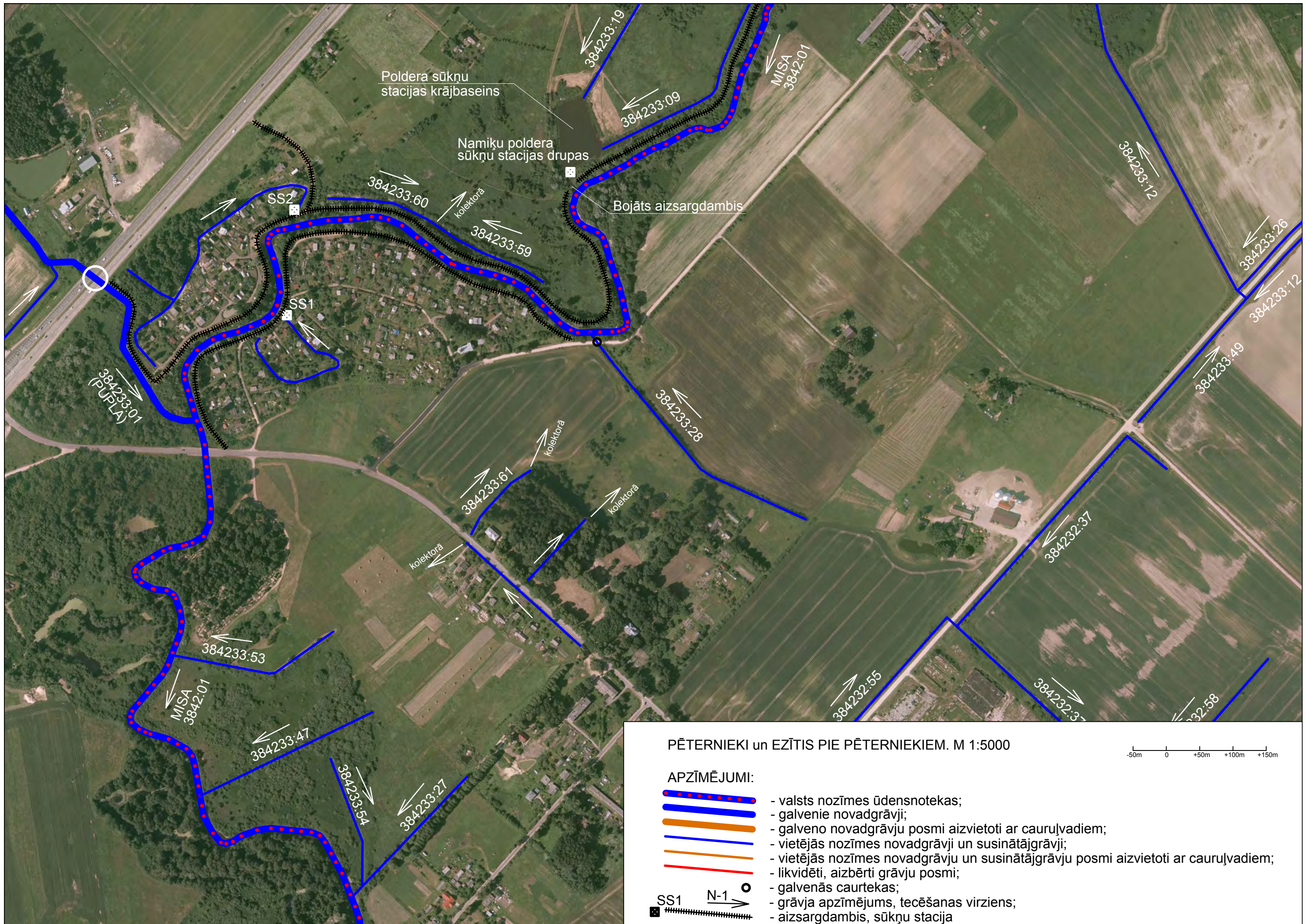
EZĪTIS. M 1:5000

-50m 0 +50m +100m +150m

APZĪMĒJUMI:

-  - valsts nozīmes ūdensnotekas;
-  - galvenie novadgrāvji;
-  - galveno novadgrāvju posmi aizvietoti ar cauruļvadiem;
-  - vietējās nozīmes novadgrāvji un susinātājgrāvji;
-  - vietējās nozīmes novadgrāvju un susinātājgrāvju posmi aizvietoti ar cauruļvadiem;
-  - likvidēti, aizbērti grāvju posmi;
-  - galvenās caurtekas;
-  - grāvja apzīmējums, tecēšanas virziens;
-  - aizsargdambis, sūkņu stacija












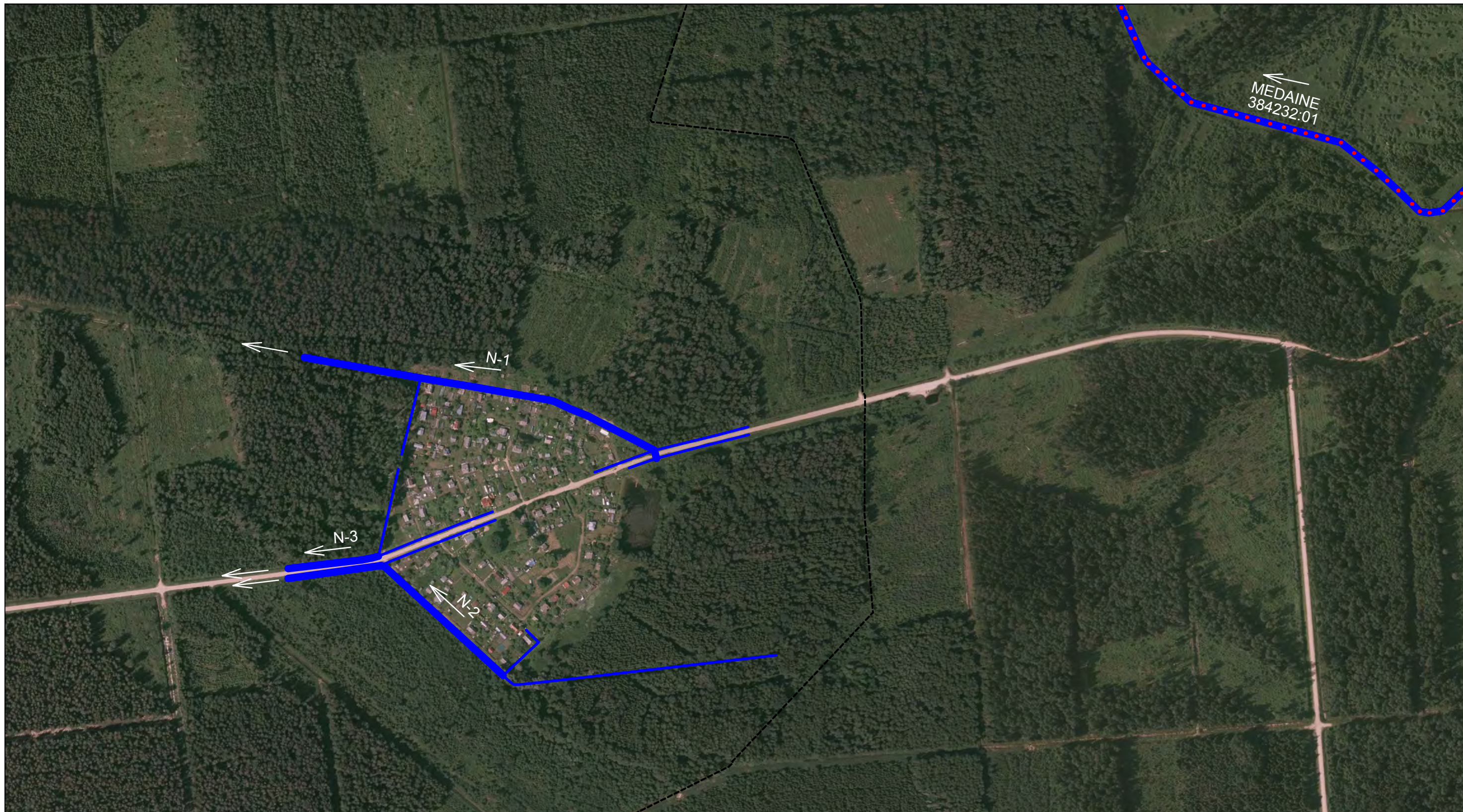


PĒTERNIEKI un EZĪTIS PIE PĒTERNIEKIEM. M 1:5000

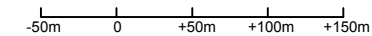
-50m 0 +50m +100m +150m

APZĪMĒJUMI:

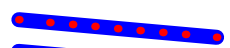






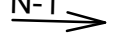
-  - valsts nozīmes ūdensnotekas;
-  - galvenie novadgrāvji;
-  - galveno novadgrāvju posmi aizvietoti ar cauruļvadiem;
-  - vietējās nozīmes novadgrāvji un susinātājgrāvji;
-  - vietējās nozīmes novadgrāvju un susinātājgrāvju posmi aizvietoti ar cauruļvadiem;
-  - likvidēti, aizbērti grāvju posmi;
-  - galvenās caurtekas;
-  - grāvja apzīmējums, tecēšanas virziens;
-  - aizsargdambis, sūkņu stacija



GALIŅI. M 1:5000

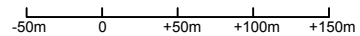


APZĪMĒJUMI:








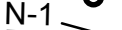
-  - valsts nozīmes ūdensnotekas;
-  - galvenie novadgrāvji;
-  - galveno novadgrāvju posmi aizvietoti ar cauruļvadiem;
-  - vietējās nozīmes novadgrāvji un susinātājgrāvji;
-  - vietējās nozīmes novadgrāvju un susinātājgrāvju posmi aizvietoti ar cauruļvadiem;
-  - likvidēti, aizbērti grāvju posmi;
-  - galvenās caurtekas;
-  - grāvja apzīmējums, tecēšanas virziens;



RĀJUMI. M 1:5000










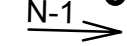
APZĪMĒJUMI:

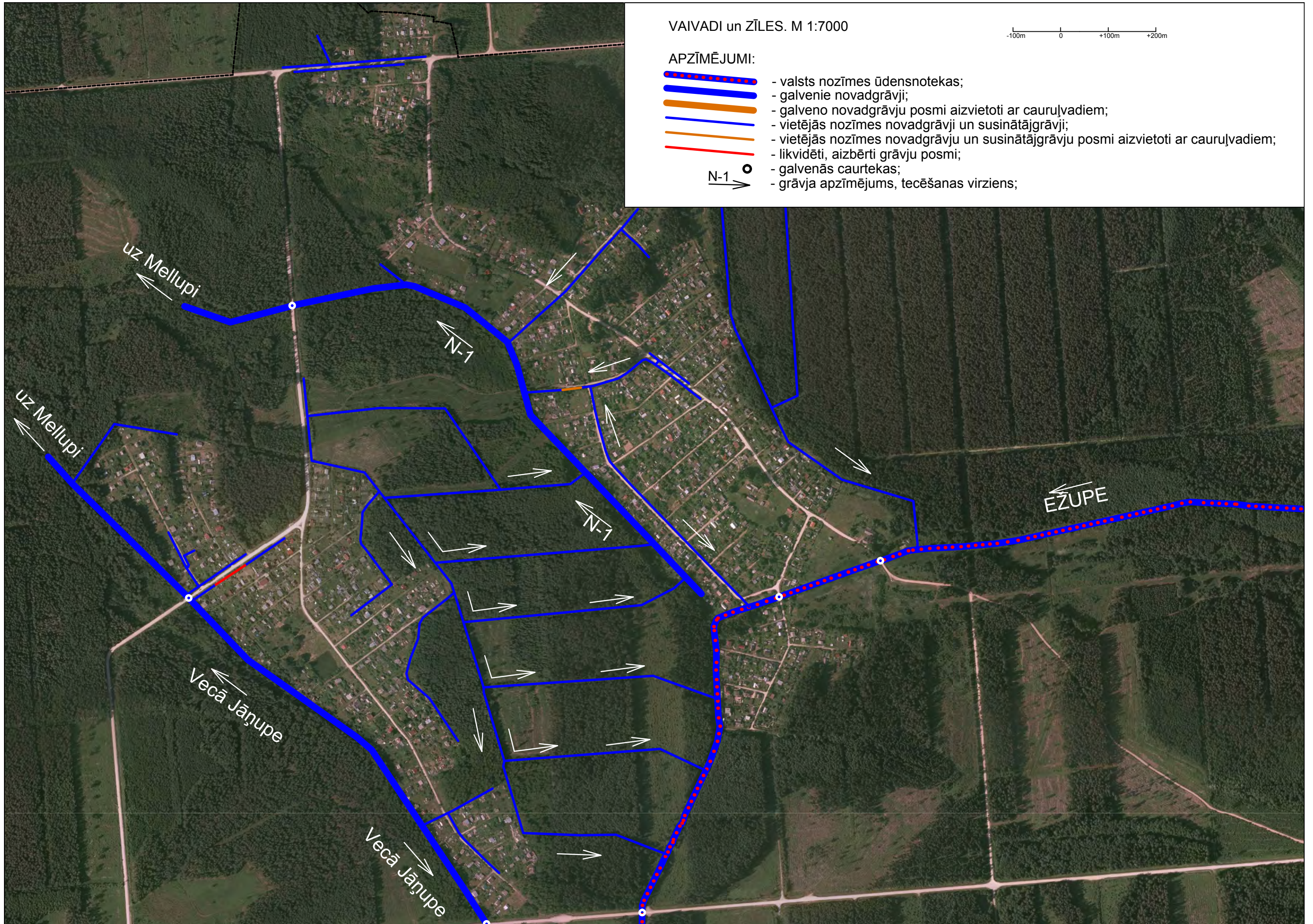
-  - valsts nozīmes ūdensnotekas;
-  - galvenie novadgrāvji;
-  - galveno novadgrāvju posmi aizvietoti ar cauruļvadiem;
-  - vietējās nozīmes novadgrāvji un susinātājgrāvji;
-  - vietējās nozīmes novadgrāvju un susinātājgrāvju posmi aizvietoti ar cauruļvadiem;
-  - likvidēti, aizbērti grāvju posmi;
-  - galvenās caurtekas;
-  - grāvja apzīmējums, tecēšanas virziens;

VAIVADI un ZĪLES. M 1:7000

-100m 0 +100m +200m

APZĪMĒJUMI:








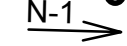
-  - valsts nozīmes ūdensnotekas;
-  - galvenie novadgrāvji;
-  - galveno novadgrāvju posmi aizvietoti ar cauruļvadiem;
-  - vietējās nozīmes novadgrāvji un susinātājgrāvji;
-  - vietējās nozīmes novadgrāvju un susinātājgrāvju posmi aizvietoti ar cauruļvadiem;
-  - likvidēti, aizbērti grāvju posmi;
-  - galvenās caurtekas;
-  - grāvja apzīmējums, tecēšanas virziens;

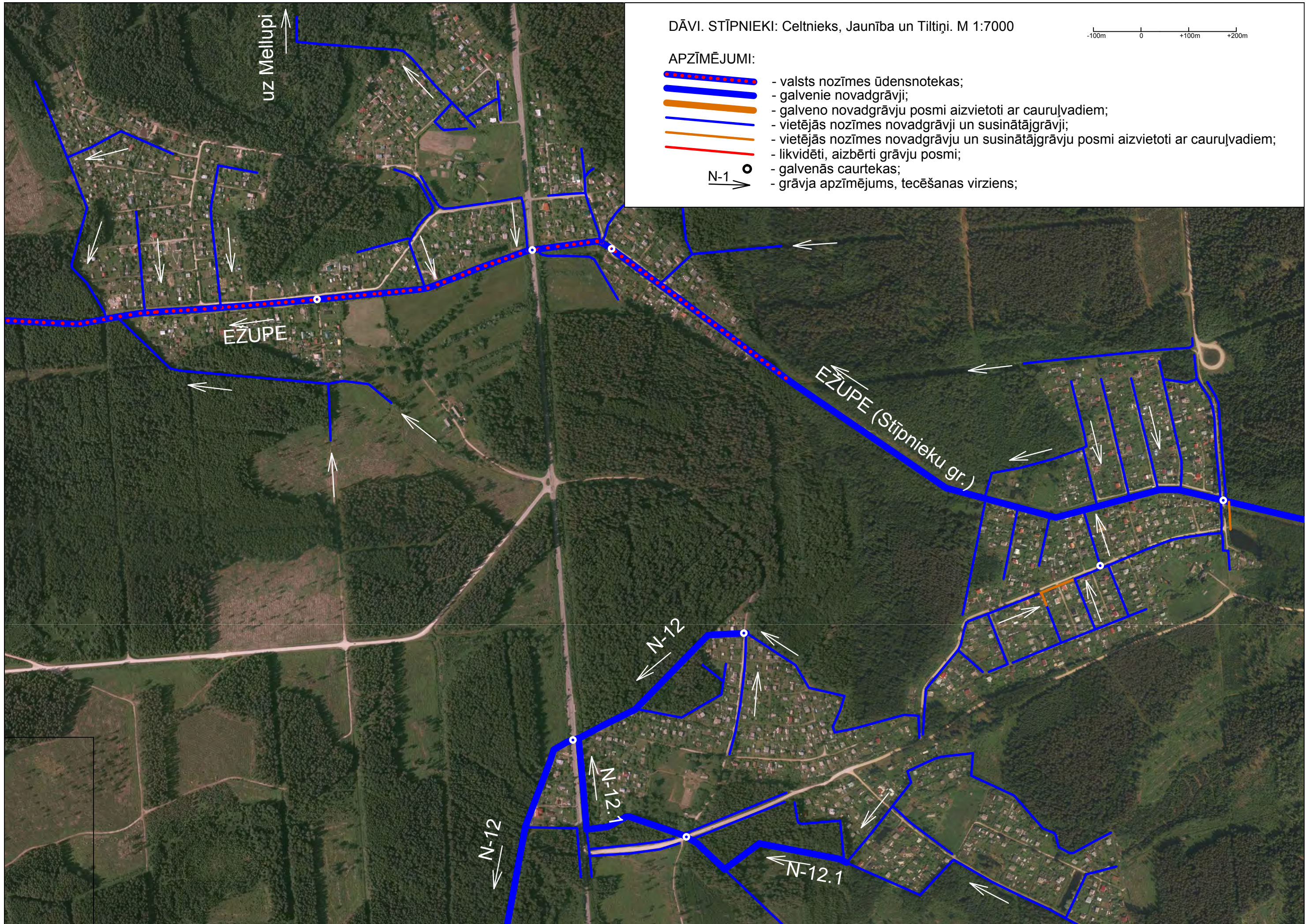


DĀVI. STĪPNIEKI: Celtnieks, Jaunība un Tiltiņi. M 1:7000

-100m 0 +100m +200m

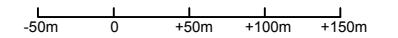
APZĪMĒJUMI:

-  - valsts nozīmes ūdensnotekas;
-  - galvenie novadgrāvji;
-  - galveno novadgrāvju posmi aizvietoti ar cauruļvadiem;
-  - vietējās nozīmes novadgrāvji un susinātājgrāvji;
-  - vietējās nozīmes novadgrāvju un susinātājgrāvju posmi aizvietoti ar cauruļvadiem;
-  - likvidēti, aizbērti grāvju posmi;
-  - galvenās caurtekas;
-  - grāvja apzīmējums, tecēšanas virziens;

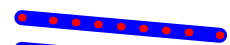




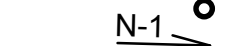




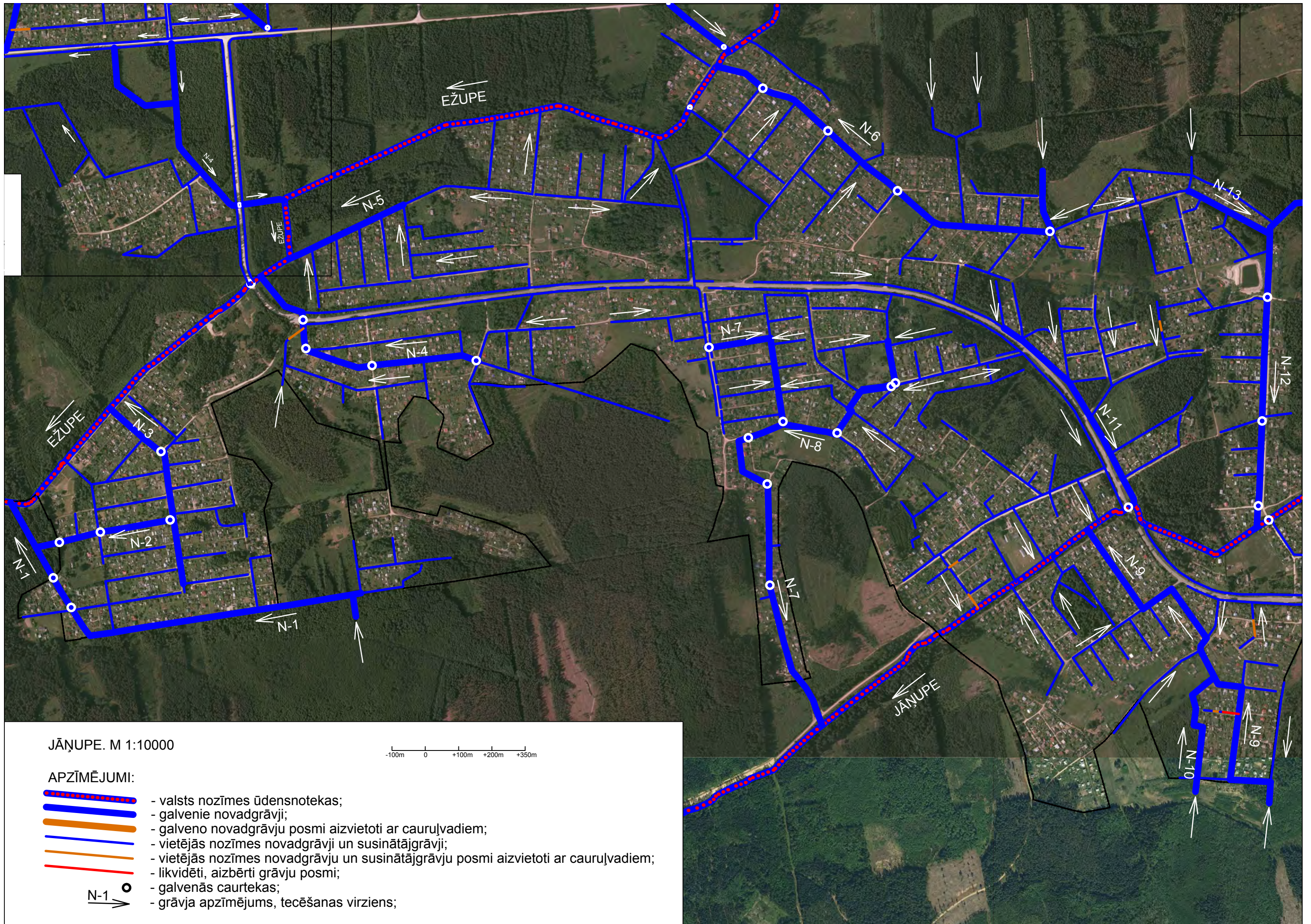


STĪPNIEKI: Gavana un Ostnieks. M 1:5000

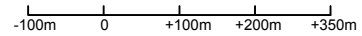


APZĪMĒJUMI:

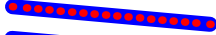







-  - valsts nozīmes ūdensnotekas;
-  - galvenie novadgrāvji;
-  - galveno novadgrāvju posmi aizvietoti ar cauruļvadiem;
-  - vietējās nozīmes novadgrāvji un susinātājgrāvji;
-  - vietējās nozīmes novadgrāvju un susinātājgrāvju posmi aizvietoti ar cauruļvadiem;
-  - likvidēti, aizbērti grāvju posmi;
-  - galvenās caurtekas;
-  - grāvja apzīmējums, tecēšanas virziens;



JĀŅUPE. M 1:10000

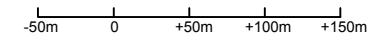


APZĪMĒJUMI:








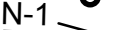
-  - valsts nozīmes ūdensnotekas;
-  - galvenie novadgrāvji;
-  - galveno novadgrāvju posmi aizvietoti ar cauruļvadiem;
-  - vietējās nozīmes novadgrāvji un susinātājgrāvji;
-  - vietējās nozīmes novadgrāvju un susinātājgrāvju posmi aizvietoti ar cauruļvadiem;
-  - likvidēti, aizbērti grāvju posmi;
-  - galvenās caurtekas;
-  - grāvja apzīmējums, tecēšanas virziens;



JĀŅUPE: Ozollejas un Vtksnas M 1:5000










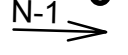
APZĪMĒJUMI:

-  - valsts nozīmes ūdensnotekas;
-  - galvenie novadgrāvji;
-  - galveno novadgrāvju posmi aizvietoti ar cauruļvadiem;
-  - vietējās nozīmes novadgrāvji un susinātājgrāvji;
-  - vietējās nozīmes novadgrāvju un susinātājgrāvju posmi aizvietoti ar cauruļvadiem;
-  - likvidēti, aizbērti grāvju posmi;
-  - galvenās caurtekas;
-  - grāvja apzīmējums, tecēšanas virziens;

JĀŅUPE: Druva un Straume M 1:5000

-50m 0 +50m +100m +150m

APZĪMĒJUMI:

-  - valsts nozīmes ūdensnotekas;
-  - galvenie novadgrāvji;
-  - galveno novadgrāvju posmi aizvietoti ar cauruļvadiem;
-  - vietējās nozīmes novadgrāvji un susinātājgrāvji;
-  - vietējās nozīmes novadgrāvju un susinātājgrāvju posmi aizvietoti ar cauruļvadiem;
-  - likvidēti, aizbērti grāvju posmi;
-  - galvenās caurtekas;
-  - grāvja apzīmējums, tecēšanas virziens;

