

## **Olaines novada dome**

### **„OLAINES NOVADA VIETĒJĀS NOZĪMES UN DĀRZKOPIBAS KOOPERATĪVU TERITORIJU TEMATISKĀ PLĀNOJUMA IZSTRĀDE”**

## **Pārskats par Tematiskā plānojuma izstrādes laikā saņemtajiem institūciju atzinumiem un iedzīvotāju priekšlikumiem**

Pasūtītājs:

Olaines novada dome

Izstrādātājs:

SIA „Grupa93”

Rīga, 2017. gads

# 1 Saturs

1.	Sadarbība ar institūcijām .....	3
1.1	Institūciju sniegtie nosacījumi .....	3
1.1.1	VAS „Latvijas Valsts ceļi“ .....	3
1.1.2	Valsts ugunsdzēsības un glābšanas dienests (VUGD) .....	6
1.1.3	VAS „Latvijas Valsts meži“ .....	8
1.1.4	SIA “Lattelecom” .....	11
1.1.5	AS “Latvenergo”, AS “Sadales tīkls” .....	12
1.1.6	AS “Latvijas gāze” .....	14
1.1.7	Valsts SIA "Zemkopības ministrijas nekustamie īpašumi" .....	17
1.1.8	Rīgas pilsētas dome .....	19
1.1.9	Ķekavas novada dome .....	21
1.1.10	Mārupes novada dome .....	25
1.1.11	Babītes novada dome .....	30
1.2	Pārskats par institūciju atzinumiem .....	31
1.3	Institūciju sniegtie atzinumi .....	40
1.3.1	VAS „Latvijas Valsts ceļi“ .....	40
1.3.2	Valsts ugunsdzēsības un glābšanas dienests (VUGD) .....	42
1.3.3	VAS „Latvijas Valsts meži“ .....	44
1.3.4	SIA “Lattelecom” .....	47
1.3.5	AS “Latvenergo”, AS “Sadales tīkls” .....	48
1.3.6	AS “Latvijas gāze” .....	49
1.3.7	Valsts SIA "Zemkopības ministrijas nekustamie īpašumi" .....	50
1.3.8	Rīgas pilsētas dome .....	51
1.3.9	Ķekavas novada dome .....	52
1.3.10	Mārupes novada dome .....	52
1.3.11	Babītes novada dome .....	54
1.3.12	Neatliekamās medicīniskās palīdzības dienests .....	55
1.3.13	SIA “Rīgas meži” .....	56
2	Pārskats par iedzīvotāju iesniegumiem .....	57

# 1. Sadarbība ar institūcijām

## 1.1 Institūciju sniegtie nosacījumi

### 1.1.1 VAS „Latvijas Valsts ceļi”



Valsts akciju sabiedrība **LATVIJAS VALSTS CEĻI**  
Rīgas nodaļa  
Reģistrācijas Nr. 40003344207  
Mazā Rencēnu iela 3, Rīga, LV-1073. Tālr.: 67249066, e-pasts: riga@lvceli.lv, www.lvceli.lv

Rīga \_\_\_\_\_ 25.11.2016. \_\_\_\_\_ Nr. \_\_\_\_\_ 4.3.1-1326 \_\_\_\_\_

#### **NOSACĪJUMI**

Tematiskā plānojuma izstrādei Stūnīšos, Medemciemā, Jāņupē, Pēterniekos,  
Olaines pagastā, Olaines novadā

*Nosacījumi izdoti:* SIA „Grupa93”, reģistrācijas Nr. 50103129191, adrese: Krišjāņa Barona iela 3-4, Rīga, LV-1050.

VAS „Latvijas Valsts ceļi” Rīgas nodaļa tematiskā plānojuma izstrādei Stūnīšos, Medemciemā, Jāņupē, Pēterniekos, Olaines pagastā, Olaines novadā izstrādei izvirza sekojošus nosacījumus:

1) Tematiskajā plānojumā ir jāiestrādā transporta infrastruktūras projekti, kurus bija iniciējusi Satiksmes ministrija (VAS „Latvijas Valsts ceļi”) un par kuriem novada pašvaldība ir pieņēmusi lēmumu par iestrādāšanu teritorijas plānojumā.

Olaines novada pašvaldības ietekmes uz vidi novērtējuma rezultātā akceptētie valsts autoceļu attīstības projekti:

- Valsts galvenā autoceļa A8 Rīga – Jelgava – Lietuvas robeža (Meitene) rekonstrukcija posmā no Rīgas robežas līdz autoceļa 48,5 km (domes akcepts 25.03.2009.);

- Autoceļa A5 (Rīgas apvedceļš – Salaspils – Babīte) posmā km 11,6 (A7) līdz 34,6 (A9) rekonstrukcija (domes akcepts 27.10.2010.).

2) Tematiskajā plānojumā jāietver transporta attīstības vispārīgs plāns atbilstoši 2013. gada 30. aprīļa Ministru kabineta noteikumu Nr. 240 „Vispārīgie teritorijas plānošanas, izmantošanas un apbūves noteikumi” 6. punktam „Transporta infrastruktūras plānošana”. Apbūves teritoriju (jauno, vai rekonstruējamo un paplašināmo esošo) saisti ar valsts autoceļu tīklu veicot ievērot „pakāpeniskuma” principu, tas ir, to tiešos pieslēgumus paredzēt pie pašvaldību (galvenokārt) vai valsts vietējiem autoceļiem, orientējoties uz pieslēgumu kopīgā skaita samazināšanu un savstarpēju attālināšanu perspektīvā, kas uzlabotu satiksmes drošības apstākļus. Jaunu pieslēgumu plānošana valsts galvenajiem autoceļiem nav pieļaujama, bet reģionālajiem tikai izņēmuma gadījumos, ja tas ir saistīts ar esošā transporta tīkla pārplānošanu plašākā apkārtnē;

3) Tematiskajā plānojumā jāietver detalizēts transporta attīstības plāns atbilstoši 2013. gada 30. aprīļa Ministru kabineta noteikumu Nr. 240 „Vispārīgie teritorijas plānošanas, izmantošanas un apbūves noteikumi” 6. punktam „Transporta infrastruktūras plānošana”, ja nav nodrošināta piekļūšana kādam atsevišķam zemes īpašumam vai arī uzsākot, vai paplašinot uzņēmējdarbību, vai attīstot apdzīvojamo apbūvi uz esošiem zemju īpašumiem, kā arī veicot to sadali vairākos. Detalizētajā transporta attīstības plānā:

- jānorāda esošie un plānotie ceļi un ielas, pilnībā atrisinot piekļūšanu katrai zemes vienībai, ievērojot „pakāpeniskuma” principu teritoriju pieslēgšanai valsts autoceļu tīklam (skat. 1) punktu), norādot vietējā ceļu (ielu) tīkla pieslēgšanās vietas valsts autoceļu tīklam, pēc iespējas samazinot jau esošo atsevišķo īpašumu pieslēgumu skaitu valsts autoceļam;

- jāiekļauj sabiedriskā transporta shēma, ietverot sabiedriskā transporta maršrutus ar pieturvietām;

4) Tematiskajā plānojumā īpaši (ar noteiktu apzīmējumu grafiskajā daļā un attiecīgu skaidrojumu tekstā) ir jāatzīmē teritorijas tieši blakus valsts galvenajiem autoceļiem, kurām

(kopumā vai atsevišķiem zemes īpašumiem) nav un nevar tikt plānotas piekļūšanas iespējas no tiem, ja izstrādātā plānojuma ietvaros nav atrisināta piekļūšana no pašvaldību vai valsts vietējiem autoceļiem;

5) Dzīvojamās un publiskās apbūves teritorijas plānot tādā attālumā no valsts autoceļiem, lai būtu nodrošināti apstākļi, kas neprasa papildus pasākumus aizsardzībai pret autotransporta radīto troksni. Izstrādājot teritoriju plānojumu, jāņem vērā 2014. gada 7. janvāra Ministru kabineta noteikumu Nr. 16 „Troksņa novērtēšanas un pārvaldības kārtība” prasības;

6) Nosakot vai paplašinot ciema robežas, aicinām akcentēt vietas, kur tas tiek veikts līdzās esošajiem valsts autoceļiem, it īpaši valsts autoceļu aizsargjoslās. Aicinām ņemt vērā to, ka atbilstoši Administratīvo teritoriju un apdzīvoto vietu likuma 11. panta (2) daļai ciema statusu var piešķirt tādai novada teritorijas daļai, kurā ir vai tiek plānota koncentrēta apbūve, pastāvīgi dzīvo cilvēki un ir izveidota attiecīga infrastruktūra.

7) Gadījumos, ja jauno ciemu robežas paredzēts noteikt līdzās esošajiem valsts autoceļiem (kuri pašlaik atrodas ārpus apdzīvotajām vietām Ceļu satiksmes noteikumu izpratnē), pieļaujams, ka ciemu robeža sakrīt ar autoceļu zemes nodalījuma joslas robežu, taču, lai nodrošinātu 1997. gada 11. marta „Aizsargjoslu likuma” 13. pantā noteikto aizsargjoslas noteikšanas mērķi – lai samazinātu ielu, autoceļu un dzelzceļu **negatīvo ietekmi uz vidi**, nodrošinātu transporta maģistrāļu ekspluatāciju un drošību, **kā arī izveidotu no apbūves brīvu joslu**, teritorijas plānojumā šajās vietās būvlaide ir jānosaka ne mazāka, kā attiecīgajam autoceļam ar likumu noteiktā aizsargjosla. Nav pieļaujama „šaurāka” būvlaide, tas ir – jaunu ēku plānošana (arī esošo ēku rekonstrukcija vai paplašināšana) tuvāk par 100 m no valsts galveno autoceļu ass vai tuvāk par 30m no valsts vietējo autoceļu ass. Izņēmums var būt tikai objekti, kuri apkalpo blakus esošā autoceļa lietotājus, tādi kā - degvielas uzpildes stacija, autoserviss, ēdināšanas uzņēmums, kuru precīza atrašanās vieta būs jānosaka detālplānojumā, respektējot attiecīgā autoceļa rekonstrukcijas vai paplašināšanas vajadzības un LVS 190 grupas standartos izvirzītās prasības. Izņēmums var būt arī komunikācijas, ja to izvietojums netraucēs attiecīgā autoceļa rekonstrukcijas un paplašināšanas vajadzības;

8) Servisa objektus plānot tikai apdzīvoto vietu robežās, kur atļautais braukšanas ātrums ir ne lielāks par 70 km stundā, bet teritorijās ārpus apdzīvotām vietām servisa objektu izvietojumu, kuru iespējamās (atļautās) vietas pie valsts galvenajiem un reģionālajiem autoceļiem apbilstoši normatīvajiem dokumentiem plāno Satiksmes ministrija, saskaņot individuāli;

9) Neplānot veloceļus valsts autoceļu zemes nodalījuma joslās;

10) Tematiskajā plānojumā ietilpstošajos apbūves saistošajos noteikumos jāietver nosacījumi, kuri nodrošina 1997. gada 11. marta „Aizsargjoslu likumā” noteikto valsts autoceļu aizsargjoslu skarošo nekustamo īpašumu zemju izmantošanu autoceļu rekonstrukcijai un reglamentē vienošanās noslēgšanas procedūras ar īpašniekiem par zemes izmantošanu.

11) Jebkura ar valsts autoceļiem saistītā teritoriju plānojuma izstrādei nepieciešamā papildus precizējoša informācija iegūstama VAS „Latvijas Valsts ceļi” Rīgas nodaļā (kontaktpersona: ceļu būvinženieris Sanita Auziņa, tālr.67249066; 27884356, e-pasts: [sanita.auzina@lvceļi.lv](mailto:sanita.auzina@lvceļi.lv)).

12) Nosacījumi derīgi divus gadus no izdošanas brīža.

13) Atzinums par izstrādāto tematisko plānojumu (pozitīvs atzinums uzskatāms par VAS „Latvijas Valsts ceļi” saskaņojumu) jāsaņem VAS „Latvijas Valsts ceļi” Rīgas nodaļā (adrese: Mazā Rencēnu iela 3, Rīga, LV-1073, otrdienās un ceturtdienās no 9:00 līdz 12:00; tālr. 67249066) iesniedzot tematiskā plānojuma galīgo redakciju šādā sastāvā: (paskaidrojuma raksts, grafiskā daļa, teritorijas izmantošanas un apbūves noteikumi) digitālā veidā LKS-92 koordinātu sistēmā \*.dgn un \*.pdf formātos uz datu nesēja.

**VAS „Latvijas Valsts ceļi” rīcībā esošie grafiskie un teksta dati saņemami VAS „Latvijas Valsts ceļi” Īpašumu uzskaites daļā (adrese: Baumaņu Kārļa laukums 1, Limbaži, LV-4001, tālrunis: 64023954, fakss: 64022683).**

*Papildus informācija :*

2017. gadā VAS „Latvijas Valsts ceļi” plāno veikt darbus šādos objektos:

Valsts galvenā autoceļa A8 Rīga – Jelgava – Lietuvas robeža (Meitene) km 9,93-18,93 (labā brauktuve) segas rekonstrukcija (pastiprināšana);

Valsts galvenā autoceļa A8 Rīga – Jelgava – Lietuvas robeža (Meitene) km 19,20-29,95 (kreisā brauktuve) segas rekonstrukcija (pastiprināšana);

Valsts vietējā autoceļa V13 Tīraine - Jaunolaine posma km 0,00 - 7,30 seguma atjaunošana.

*Nosacījumi izdoti pamatojoties uz :*

1. SIA „Grupa93” 2016. gada 26. oktobra iesniegumu Nr. 16/174 (saņemts 2016. gada 31. oktobrī, ienākošais Nr. 1812).
2. 1992. gada 11. marta likuma „Par autoceļiem” 7. panta trešo daļu.


Rīgas nodaļas vadītāja

G. Kerāns 67249066  
guntars.kerans@lvceļi.lv



Antra Roze

## 1.1.2 Valsts ugunsdzēsības un glābšanas dienests (VUGD)

  
Valsts ugunsdzēsības un glābšanas dienests

---

RĪGAS REĢIONA PĀRVALDE  
Maskavas iela 3, Rīga, LV-1050; tālr.: 67075870; fakss: 67075812; e-pasts: [rp@vugd.gov.lv](mailto:rp@vugd.gov.lv); [www.vugd.gov.lv](http://www.vugd.gov.lv)

Rīgā

10. 11. 2016 Nr. 22/8-16.1/1231 SIA "Grupa93"  
Uz 26.10.2016. Nr. 16/174 Krišjāņa Barona iela 3-4,  
Rīga, LV-1050

Par nosacījumiem tematiskā plānojuma izstrādei

Valsts ugunsdzēsības un glābšanas dienesta Rīgas reģiona pārvalde (turpmāk - Pārvalde) izskatīja Jūsu iesniegumu par nosacījumu izsniegšanu tematiskā plānojuma "Olaines novada vietējās nozīmes un dārzkopības kooperatīvu teritoriju tematiskā plānojuma izstrāde" izstrādei Medemciema, Jāņupes un Pēternieku apkaimes teritorijas daļā (turpmāk – tematiskais plānojums).

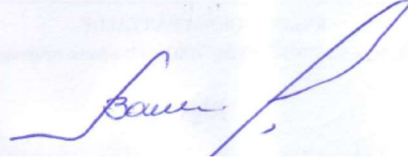
Pārvalde informē, ka tematiskajam plānojumam jāsaturs informācija, kura raksturo:

1. Būvju lietošanas veidus, izvietojumu, ugunsdrošības attālumus un piebrauktuves saskaņā ar Latvijas būvnormatīvu LBN 201-15 „Būvju ugunsdrošība” (apstiprināts ar Ministru kabineta 2015.gada 30.jūnija noteikumiem Nr.333). Apbūves teritorijas ēkām un būvēm nodrošina piebrauktuves un caurbrauktuves ugunsdzēsības un glābšanas tehnikai. Strupceļos ierīko vismaz 12x12 metrus lielus laukumus vai lokus ar minimālo diametru 16 metri, ugunsdzēsības automobiļu apgriešanai. Piebrauktuvju, iebrauktuvju un caurbrauktuvju platums nedrīkst būt mazāks par 3,5 metriem, augstums – ne mazāks par 4,25 metriem. Piebrauktuves ugunsdzēsības un glābšanas tehnikai apzīmē ar ugunsdrošības zīmēm saskaņā ar Ministru kabineta 2016.gada 19.aprīļa noteikumiem Nr.238 "Ugunsdrošības noteikumi" (turpmāk – Ugunsdrošības noteikumi), kā arī ceļu zīmēm (aizlieguma) saskaņā ar Ministru kabineta 2015.gada 2.jūnija noteikumiem Nr.279 „Ceļu satiksmes noteikumi”.
2. Ārējo ugunsdzēsības ūdensapgādi saskaņā ar Noteikumi par Latvijas būvnormatīvu LBN 222-15 "Ūdensapgādes būves" (apstiprināts ar Ministru kabineta 2015.gada 30.jūnijā noteikumiem Nr.326) un to izpildei piemērojamiem standartiem. Ugunsdzēsības ūdens ņemšanas vietas ierīko tā, lai ugunsdzēsības tehnika varētu ņemt ūdeni jebkurā gadalaikā un tām jānodrošina ugunsgrēka dzēšana vismaz trīs stundas. Ūdens ņemšanas atrašanās vietas, kā

arī piebraukšanas ceļus pie tām apzīmē ar norādījuma zīmēm saskaņā ar Ugunsdrošības noteikumu prasībām.

Vienlaikus vēršam Jūsu uzmanību, ka ugunsdrošības prasības, kas fiziskajām un juridiskām personām jāievēro, lai novērstu un sekmīgi dzēstu ugunsgrēkus, kā arī mazinātu to sekas nosaka Ugunsdrošības noteikumi.

Priekšnieks  
pulkvežleitnants



A.Vasiļevskis

### 1.1.3 VAS „Latvijas Valsts meži”



**LATVIJAS VALSTS MEŽI**

AKCIJU SABIEDRĪBA "LATVIJAS VALSTS MEŽI"

Vienotais reģistrācijas Nr.40003466281

Vaiņodes iela 1, Rīga, LV-1004, Latvija

tālrunis 67602075, fakss 67805430, e-pasts: [lvm@lvm.lv](mailto:lvm@lvm.lv)

### ZEMGALES REĢIONS

Liepu iela 8, Mežciems, Jaunsvirlaukas pagasts, Jelgavas novads, LV-3001, tālrunis 63007166, fakss 63007168;

e-pasts [lvm@lvm.lv](mailto:lvm@lvm.lv)

Jaunsvirlaukas pagastā, Mežciemā

**DATUMU SKATĪT DOKUMENTA PARAKSTA LAIKA ZĪMOGĀ  
REĢISTRĀCIJAS NUMURU SKATĪT DOKUMENTA PIELIKUMĀ**

SIA "Grupa93"

Kr.Barona iela 3-4, Rīga LV1050

e-pasts - [anita@grupa93.lv](mailto:anita@grupa93.lv)

Par nosacījumu sniegšanu tematiskā plānojuma „Olaines novada vietējās nozīmes un dārzkopības kooperatīvu teritoriju tematiskā plānojuma izstrāde” izstrādei

AS “Latvijas Valsts meži “ sniedz nosacījumus tematiskā plānojuma „Olaines novada vietējās nozīmes un dārzkopības kooperatīvu teritoriju tematiskā plānojuma izstrāde” izstrādei.

1.Lūdzam izvērtēt dārzkopības sabiedrību sākotnējo projektu atbilstību situācijai dabā uz šo brīdi. Neatbilstību gadījumā būtu nepieciešama projektā minēto sākotnējo parametru atjaunošana attiecībā uz meliorācijas sistēmu funkcionalitāti – patvaļīgi aizbērtajiem grāvjiem, likvidētajām caurtekām utt., patvaļīgi ierīkotajām nobrauktuvēm, ierīkotajiem apstādījumiem un apbūvi valsts meža teritorijā. Vēlamies uzsvērt, ka jebkuras atkāpes no sākotnējā projekta rada neatgriezeniskas sekas dārzkopības sabiedrībai, mežam un apgrūtina AS “Latvijas Valsts meži” meža apsaimniekošanu (apsaimniekošanas veikšanu).

2.Sniedzam savus priekšlikumus pasākumiem atkritumu samazināšanai mežā, kas šobrīd ir ļoti aktuāla problēma, īpaši būvgružu izvešana mežā:

- Atkritumu apsaimniekošanas līgumu slēgšana ar katru mājas īpašnieku par atkritumu izvešanu



- Viena vai vairāku lielo konteineru novietošana katrā dārzkopības sabiedrības centrā, atkritumu šķirošana, organisko atkritumu kompostēšana tam speciāli ierīkotās vietās, novēršot to izplatīšanos meža vidē
- Regulāra iedzīvotāju informēšana un bīstamo būvgružu un atkritumu aprites kontrole novada teritorijā, lai nepieļautu to nonākšanu mežā

3. Koordinēt atbildību katrā dārzkopības sabiedrības teritorijā. Informēt AS “Latvijas Valsts meži” par atbildīgajām kontaktpersonām dārzkopības sabiedrībās. Gadījumos, kur tās ir likvidētas, informēt par atbildīgajām kontaktpersonām novadā, kur varam griezties problēmu gadījumos.

4. Lūdzam pašvaldību regulāri informēt īpašniekus par pienākumu stingri ievērot īpašuma robežas, neveidojot valsts meža teritorijā nelikumīgas būves, apstādījumus, dārziņus un atpūtas zonas. Robežu neievērošanas un pārkāpumu gadījumos lūdzam piemērot pašvaldības rīcībā esošās sankcijas, lai mazinātu šādas nelikumīgas darbības.

5. Vēlamies informēt, ka dārzkopības sabiedrībām pieguļošie valsts meži ir saimnieciskie meži, kuri tiek apsaimniekoti saskaņā ar LR likumdošanu un uzņēmuma normatīvajiem aktiem. Plānojot meža ciršanu kailcirtēs, tiks informēti tuvāko māju īpašnieki.

6. Izstrādājot Olaines novada vietējās nozīmes un dārzkopības kooperatīvu teritoriju tematisko plānojumu, lūdzam ņemt vērā AS Latvijas valsts meži plānotos infrastruktūras objektus un derīgo izrakteņu ieguves vietas :

Plānotās meža meliorācijas sistēmu pārbūves :

MMS Jāņupe, pārbūve, 2017.gads (Jāņupes apkaime);

MMS Jāņupes mežs, pārbūve, 2017.gads (Jāņupes apkaime);

Plānotās meža autoceļu pārbūves :

MAC Rājumu ceļš, pārbūve, 2019.gads (Jāņupes apkaime);

MAC Baznīcas stīga, pārbūve, 2017.gads;

MAC Zaķu dambis-Spulle, pārbūve, 2018.gads;

Plānoto attīstāmo karjeru– Klīve DA iecirknis. “AS „Latvijas valsts meži” valdījumā esošajā teritorijā atļauta derīgo izrakteņu ieguve, ja derīgo izrakteņu ieguves teritorijas nav uzrādītas teritorijas plānojuma grafiskajā daļā, bet tiek izveidotas normatīvajos aktos paredzētajā kārtībā izpildot visus nosacījumus”.

LVM rīcībā esošie un teritorijas plānojuma grafiskajā daļā iestrādājami ģeotelpiskie dati (LVM valdījumā esošās mežsaimniecībā izmantojamās teritorijas, esošie un attīstīšanai plānotie meža autoceļi, tūrisma objekti un ekomeži rekreācijai -vietējai sabiedrībai nozīmīgas teritorijas, kas tiek apsaimniekotas ar mērķi saglabāt un vairojot rekreācijas, t.sk.

ainaviskās vērtības). ir publiski pieejami un atrodami šeit: <http://www.lvm.lv/geotelpiskie-dati/meza-nogabali> .Dati pieejami \*.shp un \*.gdb formātos, ģeodatubāze sagatavota ar ArcGIS 9.3.1 versiju

Ar Zemgales reģiona meža apsaimniekošanas plānu 2015.-2019.gadam iespējams iepazīties uzņēmuma mājas lapā <http://www.lvm.lv/sabiedribai/meza-apsaimniekosana/parskati/mezu-apsaimniekosanas-plani/2222-zemagales-mezsaimniecibas-meza-apsaimniekosanas-plani>

Lūdzam iestrādāt minētos nosacījumus “Olaines novada vietējās nozīmes un dārzkopības kooperatīvu teritoriju tematiskajā plānojumā”.

AS “Latvijas Valsts meži” Zemgales reģionu plānotajās tematiskajās darba grupu sanāksmēs pārstāvēs Meža apsaimniekošanas plānošanas vadītājs Jānis Zitāns, mob. 28387781; e-pasts [j.zitans@lvm.lv](mailto:j.zitans@lvm.lv).

Zemgales reģiona  
Meža apsaimniekošanas plānošanas vadītājs  
Zitāns

Jānis

**ŠIS DOKUMENTS IR ELEKTRONISKI PARAKSTĪTS AR  
DROŠU ELEKTRONISKO PARAKSTU UN SATUR LAIKA ZĪMOGU**

Vineta Ostrovska  
29122834  
[v.ostrovska@lvm.lv](mailto:v.ostrovska@lvm.lv)

## 1.1.4 SIA "Lattelecom"

SIA Lattelecom  
Vienotais reģ. nr. 40003052786  
PVN reģ. nr. LV40003052786

Dzirnavu iela 105, Rīga LV 1011  
Tālr.: +371 67055000  
Fakss: +371 67055481

lattelecom@lattelecom.lv  
www.lattelecom.lv

lattelecom

Rīgā,  
02. 12.2016.  
Nr. LTC-K-16- 14923  
Uz 26.10.2016. Nr.16/174

SIA "Grupa93"  
Kr. Barona iela 3-4  
Rīga, LV-1050  
(tel. 67217043; e-pasts: [anita@grupa93.lv](mailto:anita@grupa93.lv))

### Par nosacījumu sniegšanu tematiskā plānojuma „Olaines novada vietējās nozīmes un dārzkopības kooperatīvu teritoriju tematiskā plānojuma izstrāde” izstrādei


Atbildot uz Jūsu 26.10.2016. vēstuli Nr. 16/174 par nosacījumu sniegšanu tematiskā plānojuma „Olaines novada vietējās nozīmes un dārzkopības kooperatīvu teritoriju tematiskā plānojuma izstrāde” izstrādei, informējam, ka *Lattelecom* 2015/2016. gadā izstrādāja projektu optisko sakaru tīklu būvniecībai Stūnīšos un Vēju ielas pieguļošai teritorijai. Projekta realizācijas izmaksas 167 000EUR. Šāds ieguldījums uzņēmumam nav rentabls augsto izmaksu un mazā klientu skaita dēļ, tāpēc projekta tālākā virzība šobrīd ir apturēta. Ja minēto teritoriju attīstības plāna ietvaros ir iespējams samazināt tīkla izbūves izmaksas, tādējādi paaugstinot rentabilitāti, esam ieinteresēti sadarboties.

Pārējās uzskaitītās teritorijas atrodas tālu no *Lattelecom* tīkla un tajās nav reģistrētas klientu intereses par elektronisko sakaru tīklu izbūvi, līdz ar to tīkla attīstība tuvākajā laikā tur netiek plānota.

*Lattelecom* uztur un attīsta elektronisko sakaru tīklu, kā arī izvērtē fizisko un juridisko personu pieteikumus par jaunu objektu pieslēgumiem, tāpēc nevaram garantēt, ka neradīsies vajadzība veikt elektronisko sakaru tīkla jaunu līniju ierīkošanu vai būvniecību.

Ja par augstākminēto Jums ir jautājumi vai neskaidrības, lūdzam sazināties ar *Lattelecom* Tehnoloģiju attīstības daļas Līniju plānošanas sektora vadītāju Normundu Griķi, tālr. 67056134, e-pasts: [Normunds.Grikis@lattelecom.lv](mailto:Normunds.Grikis@lattelecom.lv)

Ar cieņu

  
Jānis Spektors  
SIA *Lattelecom*  
Tehnoloģiju attīstības daļas direktors

N.Griķis  
67056134



Akciju sabiedrība "Sadales tīkls"  
Vienotais reģ. Nr. 40003857687  
Šmerļa iela 1, Rīga, LV-1160, Latvija  
Tālr. 80200403, fakss (+371) 67728508, [www.sadalestikls.lv](http://www.sadalestikls.lv), [st@sadalestikls.lv](mailto:st@sadalestikls.lv)

---

Par nosacījumiem tematiskā plānojuma "Olaines novada vietējās nozīmes un dārzkopības kooperatīvu teritoriju tematiskā plānojuma izstrāde" izstrādei

1. Izstrādājamā tematiskā plānojuma aptverošajā teritorijā ( Medemciems, Jāņupe, Pēternieki, Virši, Ēzītis, Galiņi, Cīruliši un Olaines pilsētas dārzkopību teritorijas) atrodas esošās AS „Sadales tīkls” piederošie elektroapgādes objekti (0.23 –20) kV elektropārvades līnijas, (6-20)/0,4kV transformatoru apakšstacijas u .c. elektroietaisies).

2. Plānojumā jāattēlo esošie un plānotie elektroapgādes objekti ((6-20)/0.4 kV apakšstacijas, 0.23 kV līdz 20 kV elektropārvades līnijas u. c. objekti), inženierkomunikāciju koridorus, kā arī atbilstošās aizsargjoslas, ja iespējams tās attēlot noteiktajā kartes mērogā

3. Plānojumā norādīt, ka elektroapgādes projektēšana un būvniecība ir īpaša būvniecība, kura jāveic saskaņā ar MK noteikumiem Nr. 573 „, Elektroenerģijas ražošanas, pārvades un sadales būvju būvnoteikumi”.

4. Plānojuma teritorijā plānoto inženierkomunikāciju izvietojumam jāatbilst LBN 008-14 „Inženiertīklu izvietojums”. Pie esošajiem un plānotajiem energoapgādes objektiem jānodrošina ērta piekļūšana AS „Sadales tīkls” personālam, autotransportam u. c. to tehnikai.

5. Plānojumā norādīt noteiktās aizsargjoslas gar elektriskajiem tīkliem, ko nosaka Aizsargjoslu likuma 16. pantā.

6. Izstrādājot plānojumu, iekļaut prasības par aprobežojumiem, kas noteikti saskaņā ar Aizsargjoslu likumu (īpaši 35. un 45. panta prasībām):

7. Plānojumā ietvert prasības par elektrotīklu ekspluatāciju un drošību, kā arī prasības vides un cilvēku aizsardzībai, ko nosaka MK noteikumi Nr. 982 „Enerģētikas infrastruktūras objektu aizsargjoslu noteikšanas metodika” – 3.,8. – 11. punkts:

8. Ja nepieciešama esošo elektroietaišu pārvietošana, tad paredzēt to pārvešanu atbilstoši spēkā esošajiem likumiem, noteikumiem u. c. normatīvajiem aktiem. Esošo energoapgādes komersantu objektu pārvietošanu pēc pamatotas nekustamā īpašuma īpašnieka prasības veic par viņa līdzekļiem, saskaņā ar Enerģētikas likuma 23. pantu.

9. Elektroenerģijas lietotāju elektroapgādes kārtību, elektroenerģijas tirgotāja un elektroenerģijas sistēmas operatora un lietotāja tiesības un pienākumus elektroenerģijas piegādē un lietošanā nosaka MK noteikumi Nr. 50 „Elektroenerģijas tirdzniecības un lietošanas noteikumi”.

10. Jaunu elektroietaišu pieslēgšana un atļautās slodzes palielināšana AS “Sadales tīkls” notiek saskaņā ar Sabiedrisko pakalpojumu regulēšanas komisijas padomes lēmumu „Sistēmas pieslēguma noteikumiem elektroenerģijas sistēmas dalībniekiem”.

11. Plānojuma paskaidrojošā daļā lūdzam iekļaut informāciju, ko nosaka Enerģētikas likuma 19., 19<sup>1</sup>, 23. un 24. pants:

12. Veicot jebkādas darbus/darbības aizsargjoslās, kuru dēļ nepieciešams objektus aizsargāt, tie jāveic pēc saskaņošanas ar attiecīgā objekta īpašnieku:

13. Plānojumu grafiskās daļas kartes mērogi:

Detālpļānojumu izstrādei izmanto aktualizētu (ne vecāku par gadu) topogrāfisko plānu (LKS 92-TM koordinātu sistēmā) ar mēroga noteiktību 1:500 līdz 1:2000.

Vietējās pašvaldības teritorijas plānojuma izstrādei izmanto Latvijas ģeodēziskajā koordinātu sistēmā LKS 92 TM izstrādātu topogrāfisko karti (ne vecāku par pieciem gadiem ar mēroga nenoteiktību 1:2000 līdz 1:10000).

14. Tematiskās darba grupu sanāksmēs AS "Sadales tīkls" Pierīgas reģionu pārstāvēs AS "Sadales tīkls" Kapitālieguldījumu daļas Pārdaugavas tīklu attīstības nodaļas vadītājs Mārtiņš Ozols (tālrunis 67727380, e-pasts: martins.ozols@sadalestikls.lv)

*Šis dokuments ir parakstīts ar drošu elektronisku parakstu un satur laika zīmogu.*

Pierīgas Kapitālieguldījumu daļas vadītājs

Salvis Krīgers

Natalja Kožuhova 67727377



**GĀZAPGĀDES ATTĪSTĪBAS  
DEPARTAMENTS**

Vagonu iela 20, Rīga, LV-1009  
tālr. 67 041 654, fakss 67 041 640

Kontaktu centrs: tālr. 155

e-pasts: gazapgades.departaments@lg.lv, www.lg.lv

Rīgā 08.12.2016. Nr. 27.4-2/3511

Uz 26.10.2016. Nr. 16/174

**SIA "Grupa 93"**  
**Kr. Barona iela 3-4**  
**Rīga, LV-1050**

**Par nosacījumiem tematiskā plānojuma  
„Olaines novada vietējās nozīmes un dārzkopības  
kooperatīvu teritoriju tematiskā plānojuma izstrāde”  
izstrādei**

Atbildot uz Jūsu 2016. gada 26.oktobra vēstuli Nr. 16/74 par nosacījumiem tematiskā plānojuma „Olaines novada vietējās nozīmes un dārzkopības kooperatīvu teritoriju tematiskā plānojuma izstrāde” (turpmāk – Plānojums) izstrādei, akciju sabiedrības “Latvijas Gāze” (turpmāk – Latvijas Gāze) Gāzapgādes attīstības departamenta Perspektīvās attīstības daļa informē, ka Olaines novada teritorijā atrodas:

**1. Latvijas Gāzes Jelgavas iecirkņa ekspluatācijas zonā esoši:**

- 1.1. sadales gāzesvadi ar spiedienu līdz 0.4 MPa;
- 1.2. sadales gāzesvadi ar spiedienu līdz 0.1 MPa;
- 1.3. sadales gāzesvadi ar spiedienu līdz 0.0025 MPa;
- 1.4. gāzes spiediena regulēšanas iekārtas.

Informāciju par Latvijas Gāzes Jelgavas iecirkņa ekspluatācijas zonā esošajiem gāzesvadiem un to iekārtām var saņemt Latvijas gāzes **Jelgavas iecirknī, 4.līnija 35., Jelgavā, tālrunis 630-48855.**

**2. Latvijas Gāzes Rīgas iecirkņa ekspluatācijas zonā esoši:**

- 1.1. sadales gāzesvadi ar spiedienu līdz 1.6 MPa;
- 1.2. sadales gāzesvadi ar spiedienu līdz 0.4 MPa;
- 1.3. sadales gāzesvadi ar spiedienu līdz 0.1 MPa;
- 1.4. sadales gāzesvadi ar spiedienu līdz 0.0025 MPa;
- 1.5. gāzes spiediena regulēšanas iekārtas.

Informāciju par Latvijas Gāzes Rīgas iecirkņa ekspluatācijas zonā esošajiem gāzesvadiem un to iekārtām var saņemt Latvijas gāzes **Rīgas iecirknī iecirknī, Vagonu iela 20, tālrunis 67041660.**

Izstrādājot Plānojumu, lūdzam:

1. Grafiskajā daļā attēlot:

- 1.1 esošos sadales gāzesvadus un gāzesvadu iekārtas;
- 1.2 sadales gāzesvadu ar spiedienu līdz 1.6 MPa aizsargjoslas.

Lai nodrošinātu gāzes apgādi perspektīvajiem komunālajiem un individuālajiem patērētājiem, veicot autoceļu un ielu rekonstrukciju, projektējot jaunus autoceļus un ielas, kā arī esošo ielu sarkanajās līnijās un autoceļu nodalījumu joslās (aizsargjoslās), paredzēt iespējamo sadales gāzesvadu novietni, atbilstoši Aizsargjoslu likumam un citiem normatīvajiem aktiem.

Informējam, ka gāzapgādes sistēmas stabilizēšanai 2017. gadā plānota sadales gāzesvada un skapjveida gāzes spiediena regulēšanas punkta (SGRP) izbūve (shēmu skat. pielikumā).

Kontaktpersona par perspektīvās gāzapgādes plānošanas jautājumiem Gāzapgādes attīstības departamenta Perspektīvās attīstības daļa vadītājs Uldis Kocers, tālr. 67041719, e-pasts uldis.kocers@lg.lv

Pielikumā plānotā SGRP un sadales gāzesvada novietnes shēma

Komerpcilnvarnieks  
Perspektīvās attīstības daļas vadītājs



U.Kocers

Zaltāne  
67041724  
elita.zaltane@lg.lv







**Valsts sabiedrība ar ierobežotu atbildību**  
**ZEMKOPĪBAS MINISTRIJAS NEKUSTAMIE ĪPAŠUMI**

**Zemgales reģiona meliorācijas nodaļa**

Uzvaras iela 1, Bauska, Bauskas novads LV-3901, tālr. 63923825, 63923829, fakss 63923823, e-pasts: [zemgale@zmni.lv](mailto:zemgale@zmni.lv)  
Bauskā

08.12.2016. Nr.Z/1-14/2266-e  
uz 26.10.2016. Nr. 16/174

**SIA „Grupa93”**  
KR. Barona iela 3-4,  
Rīga, LV-1050  
[anita@grupa93.lv](mailto:anita@grupa93.lv)

**par nosacījumiem tematiskā plānojuma izstrādei**

Valsts sabiedrības ar ierobežotu atbildību „Zemkopības ministrijas nekustamie īpašumi” (turpmāk – ZMNĪ) Zemgales reģiona meliorācijas nodaļa ir saņēmusi un izskatījusi Jūsu iesniegumu par nosacījumiem tematiskā plānojuma „Olaines novada vietējās nozīmes un dārzkopības kooperatīvu teritoriju tematiskā plānojuma izstrāde” izstrādei. Saskaņā ar Salaspils novada domes darba uzdevumu sniedzam sekojošu **informāciju**:

- Meliorācijas kadastra datus nav informācijas un izpilddokumentācijas par agrāk izbūvētām meliorācijas sistēmām dārzkopību sabiedrībās. Daļēja informācija ir par Stūnīšos agrāk izbūvēto mel. obj.: Rīgas raj. p/s „Olaive” obj. Bērzpils, šifrs 26197, 1967.g. un Pēterniekiem: Rīgas raj. p/s „Olaive” obj. Stūrīši, šifrs 28565, 1972.gads.

- Paredzētā tematiskā plānojuma teritorija novadā atrodas valsts nozīmes ūdensnotekas (turpmāk – VNŪ) Lielupe, ŪSIK kods 38:01, sateces baseinā.

- Informējam, ka ELFLA projektu ietvaros 2016 gadā veikta VNŪ Ežupe, ŪSIK kods 3844122:01 atjaunošana, iesākti VNŪ Jāņupe, ŪSIK kods 38442:01 atjaunošanas darbi, VNŪ Mellupe, ŪSIK kods 384412:02 iekļauta 2014.-2020. perioda atjaunojamo ūdensnoteku plānā ELFLA programmas ietvaros, kā arī VNŪ Misa, ŪSIK kods 3842:01, iekļauta 2014.-2020. perioda atjaunojamo ūdensnoteku plānā ERAF programmas ietvaros.

Veicot tematiskā plānojuma izstrādi, jāievēro sekojoši nosacījumi:

- Projekta realizācijas rezultātā nav pieļaujama melioratīvā stāvokļa pasliktināšanās objektam pieguļošajās platībās.

- Nav pieļaujamas darbības, kuru dēļ tiek traucēti koplietošanas ūdensnoteku hidroloģiskie režīmi.

- Jāparedz virszemes noteces uztveršanas, savākšanas un novadīšanas no būvobjektiem tehniskais risinājums.

- Lokālplānojuma izstrādei jāpiesaista meliorācijas sistēmu projektēšanas speciālists, kuram jāizvērtē agrāk izbūvēto ūdensnoteku stāvoklis un liekā ūdens aizvadīšanas iespējas no dārzkopības sabiedrībām.

- Plānojot meliorācijas sistēmu būvniecību, jāizņem tehniskie noteikumi ZMNĪ.

Lai nodrošinātu iepriekšminēto, ievērojami sekojoši likumdošanas akti:

- 2010. gada 14. janvārī pieņemtais **Meliorācijas likums** ;

- LR MK 16.09.2014. noteikumi Nr.550 „**Hidrotehnisko un meliorācijas būvju būvnoteikumi**”;

- 2015.gada 30. jūnija MK noteikumi Nr.329 „Par Latvijas būvnormatīvu LBN 224-15 „Meliorācijas sistēmas un hidrotehniskās būves”.  
Meliorācijas sistēmu izbūves tehniskos risinājumus saskaņot Zemgales reģiona meliorācijas nodaļā.

Vadītāja

Ilze Bergmane

ŠIS DOKUMENTS IR ELEKTRONISKI PARAKSTĪTS AR DROŠU ELEKTRONISKO PARAKSTU  
UN SATUR LAIKA ZĪMOGU

Ivars Lagzdīns, t. 26323268  
ivars.lagzdins@zmni.lv



## RĪGAS DOMES PILSĒTAS ATTĪSTĪBAS DEPARTAMENTS

Amatu iela 4, Rīga, LV-1050, tālrunis 67012947, fakss 67012949

www.rdpad.lv, e-pasts: pad@riga.lv

Rīgā

24.11.2016 Nr. DA-16-1499-ap

Uz 26.10.2016 Nr. 16/175

SIA "Grupa93"

Par nosacījumu sniegšanu tematiskā plānojuma "Olaines novada vietējās nozīmes un dārzkopības kooperatīvu teritoriju tematiskā plānojuma izstrāde" izstrādei

Rīgas domes Pilsētas attīstības departaments (turpmāk – Departaments) ir saņēmis Jūsu š.g. 26.oktobra vēstuli Nr. 16/175 par nosacījumu sniegšanu tematiskā plānojuma "Olaines novada vietējās nozīmes un dārzkopības kooperatīvu teritoriju tematiskā plānojuma izstrāde" izstrādei.

Departaments ir izskatījis darba uzdevumu tematiskā plānojuma izstrādei un savas kompetences ietvaros norāda, ka Departamentam priekšlikumu par darba uzdevumu nav.

Informējam, ka šobrīd saskaņā ar Rīgas domes 03.07.2012. lēmumu Nr. 4936 „Par Rīgas teritorijas plānojuma izstrādes uzsākšanu” (ar grozījumiem, kas pieņemti ar Rīgas domes 22.10.2013. lēmumu Nr.314) Departaments ir uzsācis jauna Rīgas teritorijas plānojuma izstrādi (turpmāk – RTP). RTP pamatā ir ar pētījumiem pamatotas RTP risinājumu konceptuālās daļas izstrāde, kuru veido 11 tematiskie plānojumi, tai skaitā Apstādījumu struktūras un publisko ārtelpu tematiskais plānojums (turpmāk – PUBL TmP) ar mērķi nodrošināt vienotas apstādījumu struktūras un publisko ārtelpu tīklojuma izveidi. PUBL TmP projektā ir paredzētas izmaiņas Ziepniekkalna apkaimē esošajā Medema purva teritorijā, kas robežojas ar Olaines novadu. Rīgas teritorijas plānojuma 2006.- 2018. gadam Paskaidrojuma raksta 6.1. nodaļā ietvertajā kartoshēmā "Ģimenes dārziņu teritorijas" daļai Rīgas teritorijā esošā izstrādātā Medema purva, kas tieši robežojās ar Olaines novadu, kā atļautā pagaidu izmantošana ir noteikta jaunveidojama

ģimenes dārziņu teritorija ar 6-9 gadu nomas tiesībām. Līdz šim, ņemot vērā sarežģītos ģimenes dārziņu ierīkošanas apstākļus izstrādātā purva teritorijā, ģimenes dārziņi šajā teritorijā nav izveidoti. Balstoties uz iepriekš minēto, PUBL TmP projektā ir paredzēts šo teritoriju turpmāk noteikt kā dabas teritoriju, kurā atļautais labiekārtojums ir:

- gājēju un velosipēdistu celiņi;
- laipas;
- kāpnes, tiltiņi un takas;
- soli u.c. ārtelpas mēbeles;
- atkritumu urnas;
- norādes, informācijas zīmes un stendi;
- skatu platformas un skatu torņi, skatu vietas;
- piebrauktuves, transporta līdzekļu stāvvietas teritorijas apmeklētājiem.

Papildus Departaments informē, ka šobrīd saskaņā ar Rīgas domes 26.08.2014. lēmumu Nr. 1459 „Par Dārziņu apkaimes publiskās infrastruktūras attīstības tematiskā plānojuma izstrādes uzsākšanu” tiek administrēta projekta „Dārziņu apkaimes publiskās infrastruktūras attīstības tematiskais plānojums” (turpmāk – Dārziņu apkaimes TmP) izstrāde. Dārziņu apkaimes TmP tiek risināti jautājumi, kurus paredzēts apskatīt arī Olaines novada vietējās nozīmes un dārzkopības kooperatīvu teritoriju tematiskajā plānojumā. Ņemot vērā teritoriju līdzīgo raksturu, informējam, ka 2017.gada janvārī Dārziņu apkaimes TmP tiks nodots sabiedrības iepazīstināšanai un ar tā risinājumiem jebkurš interesents varēs iepazīties Departamenta mājas lapā [www.rdpad.lv](http://www.rdpad.lv).

Departaments Olaines novada vietējās nozīmes un dārzkopības kooperatīvu teritoriju tematiskā plānojuma izstrādei kā Rīgas pašvaldības viedokļa pārstāvi deleģē Departamenta Lokālplānojumu nodaļas galveno teritorijas plānotāju Irbi Karuli (e-pasts saziņai: [irbe.karule@riga.lv](mailto:irbe.karule@riga.lv)).

Direktors

Dz. Balodis

Karule 67105654



## ĶEKAVAS NOVADA PAŠVALDĪBA

Gaismas iela 19 k-9, Ķekava, Ķekavas pagasts, Ķekavas novads, LV-2123  
tālrunis 67935803, fakss 67935819, e-pasts: [novads@kekava.lv](mailto:novads@kekava.lv)

Ķekavas novada Ķekavas pagastā

28.11.2016. Nr. 1-7/16/2793

**Sabiedrībai ar ierobežotu atbildību "Grupa93"**

*E-pasts: [anita@grupa93.lv](mailto:anita@grupa93.lv)*

**Par nosacījumiem Olaines novada vietējās nozīmes**

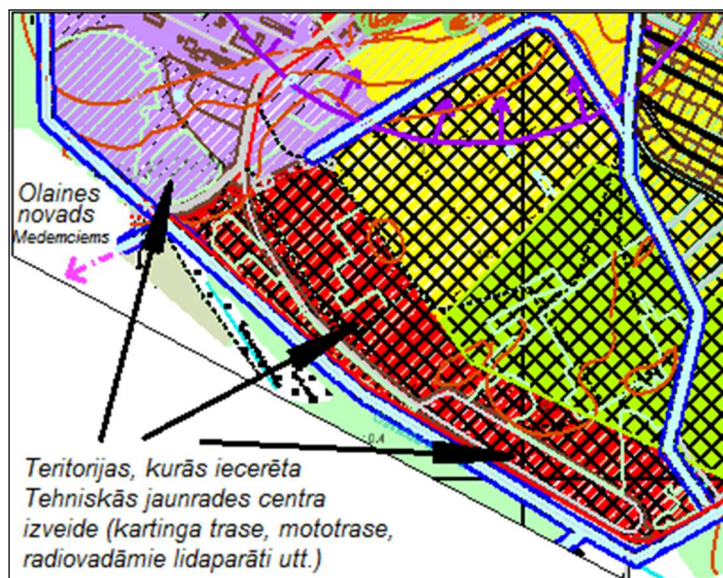
**un dārzkopības kooperatīvu teritoriju tematiskā plānojuma izstrādei**

Ķekavas novada pašvaldībā saņemta Jūsu 26.10.2016. vēstule Nr. 16/175 (reģistrēta Ķekavas novada pašvaldībā 27.10.2016. ar kārtas Nr. 1-6/16/7367) ar lūgumu sniegt priekšlikumus un informāciju Olaines novada vietējās nozīmes un dārzkopības kooperatīvu teritoriju tematiskā plānojuma izstrādei.

Iepazīstoties ar tematiskā plānojuma darba uzdevumu, Ķekavas novada pašvaldības ieskatā būtiska ir Ķekavas novada un Olaines novada sadarbība un vienota, savstarpēji koordinēta attīstība šādos jautājumos:

- sociālie pakalpojumi, t.sk. ģimenes ārsti, sociālais dienests, klientu apkalpošanas centri, policijas iecirknis, pasts, izglītības un kultūras iestādes, sporta pasākumu norises vietas;
  - inženiertehniskais nodrošinājums – satiksmes infrastruktūra, ūdenssaimniecības attīstība, meliorācijas sistēmas un sadzīves atkritumu apsaimniekošana.
1. Plānojot Medemciema apkaimes attīstību, jāņem vērā tiešā robeža ar Ķekavas novada Baložu pilsētu un šo teritoriju iedzīvotāju savstarpējā pārvietošanās, kā arī tas, ka Medemciema apkaimes iedzīvotāji plaši izmanto Baložu pilsētas sniegtos sociālos pakalpojumus. Vēlamies informēt, ka:
- 1) Baložu pilsētas pārvaldē ir izveidots valsts un pašvaldības vienotais apkalpošanas centrs, kur visi iedzīvotāji neatkarīgi no to deklarētās dzīves vietas var iesniegt dažādus VSAA un citus dokumentus. Lai samazinātu Olaines novada administratīvās izmaksas, veidojot pārvaldi Medemciemā, kas atrodas attālāk no Olaines novada centra, iespējams, pašvaldībām vienojoties, iedzīvotāji savus iesniegumus varētu iesniegt Baložu pilsētas pārvaldē, kas tos pārsūtītu elektroniski pēc piederības Olaines novadam;

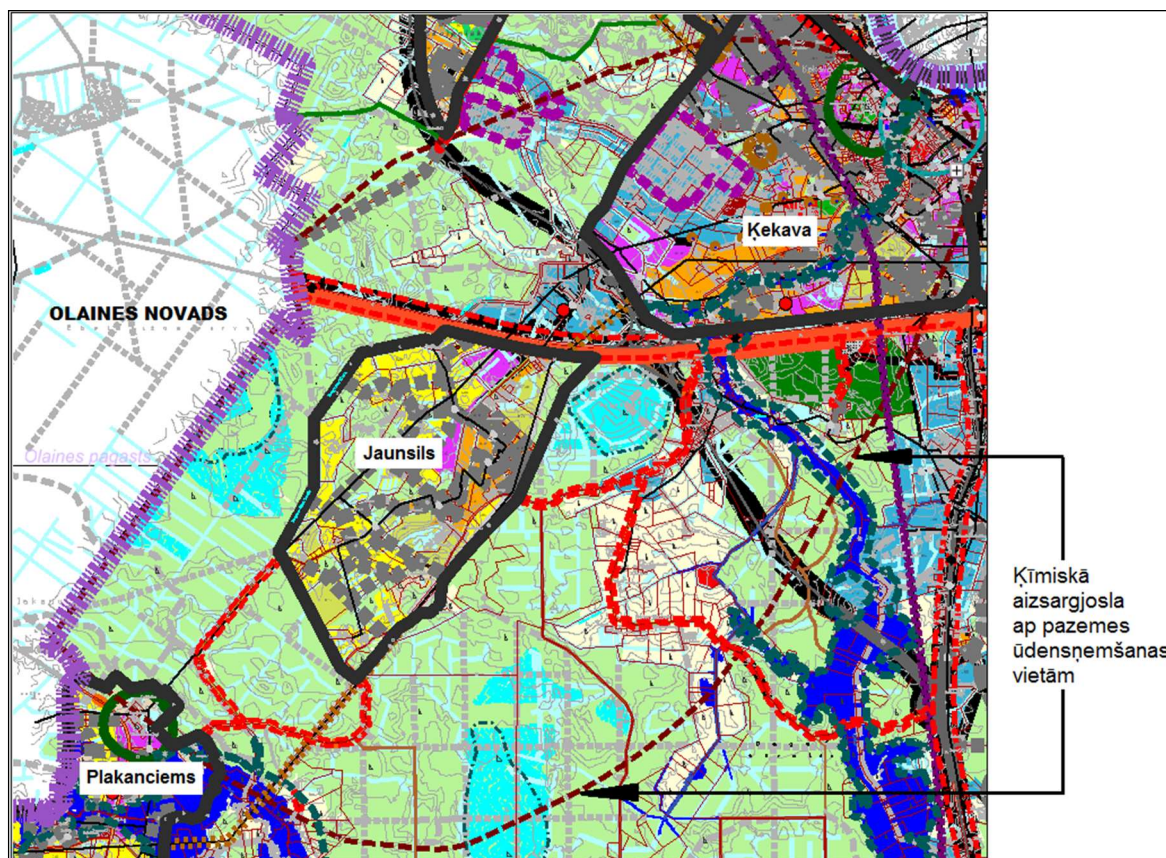
- 2) Medemciema apkaimes iedzīvotāji plaši izmanto Baložu pilsētas veikalus, skolu, bērnudārzu, kultūras centru, pastu un ģimenes ārstu prakses;
- 3) Baložu pilsētā līdz pat Olaines novada teritorijai ir izveidots apvienotais gājēju/veloceliņš,- to būtu vēlams pagarināt;
- 4) Baložu pilsētas ūdenssaimniecības jauda ir pietiekama, lai pievienotu arī Medemciema centralizētās ūdensapgādes un sadzīves notekūdeņu sistēmas, ja tādas tiktu paredzētas;
- 5) Baložu pilsētā pie pašas robežas – Medemciema tiešās tuvumā – Ķekavas novada pašvaldība nākotnē iecerējusi izveidot Tehniskās jaunrades centru (kartinga trasi, mototrasi, radiovadāmos lidaparātus utt.; *skat. 1. attēlu*).



1.attēls. Fragments no Ķekavas novada Baložu pilsētas teritorijas plānojuma plānotās (atļautās) izmantošanas kartes; ar papildus informatīvām norādēm.

2. Plānojot Pēternieku attīstību, jāņem vērā saistība ar Ķekavas novada Plakanciemu un šo teritoriju iedzīvotāju savstarpējā pārvietošanās, kā arī būtu lietderīgi veidot kopēju sociālo un inženiertehnisko infrastruktūru.
3. Plānojot Jāņupes apkaimes attīstību, jāņem vērā saistība ar Ķekavas novada Dzērumu ciemu un Mellupu ciemu un šo teritoriju iedzīvotāju savstarpējā pārvietošanās, kā arī tas, ka Olaines novada iedzīvotāji (Jāņupes apkaime u.c.) iedzīvotāji apmeklē kultūras pasākumus Mellupu sociālās aprūpes centrā. Būtu lietderīgi veidot kopēju sociālo un inženiertehnisko infrastruktūru.
4. Ņemot vērā iepriekš minēto, papildus vērību vēlamies pievērst autoceļu tīklam, kas savieno abus mūsu novadus teritorijās, kas ietvertas tematiskajā plānojumā. Rosinām kopīgu risinājumu veidošanu šī tīkla attīstībai.
5. Saistībā ar meliorācijas sistēmām Ķekavas novadam un Olaines novadam ir kopīgas valsts nozīmes ūdensnotekas:
  - 1) Ostvalda kanāls, kas novada uz Daugavu ūdeni no ~40 km<sup>2</sup> lielas meliorētas platības starp Baložiem, Ķekavu, Plakanciemu un Olaini;
  - 2) Misas upe, kas novada ūdeni no plašas teritorijas, t.sk. Olaines novada Pēternieku un Jāņupes apkaimēm.

6. Saistībā ar inženiertehnisko nodrošinājumu papildus jāņem vērā un jāattēlo ķīmiskā aizsargjosla ap ūdensņemšanas vietām – t.i., aizsargjoslas turpinājums Olaines novada teritorijā (*skat. 2. attēlu* - aizsargjoslas attēlojumu Ķekavas novada Ķekavas pagasta teritorijas plānojumā).



2.attēls. Fragments no Ķekavas novada Ķekavas pagasta teritorijas plānojuma plānotās (atļautās) izmantošanas un aizsargjoslu kartes, savietots ar Valsts nekustamā īpašuma kadastra informāciju; ar papildus informatīvām norādēm.

Uzskaitīto jautājumu savstarpējai koordinēšanai no Ķekavas novada puses tiek deleģēti pārstāvji:

- Medemciema apkaimes teritorijas plānošanai saistībā ar Ķekavas novada Baložu pilsētu – teritorijas plānotāja Gita Rengarte (tāl. 27888793) un Baložu pilsētas pārvaldnieks Lauris Bergmanis (tāl. 26628934);
- Pēternieku un Jāņupes apkaimju teritorijas plānošanai saistībā ar Ķekavas novada Ķekavas pagastu - teritorijas plānotājs Andris Lācis (tāl. 29822574).

Nobeigumā vēlamies rosināt nākotnes sadarbību vēl vairākos jautājumos.

Pirmkārt, Ķekavas novadā ir vairākas rūpnieciskās attīstības teritorijas Baložu pilsētā, un tur varam veidot kopīgu biznesa inkubatoru ar Olaines līdzfinansējumu. Tas nozīmētu arī jaunu darbavietu izveidi Medemciema tiešā tuvumā.

Otrkārt, lai uzlabotu sabiedriskā transporta kustību Medemciema apkaimē un arī Baložu pilsētā, rosinām vienoties ar Rīgas satiksmi un Rīgas domes Satiksmes departamentu par 23.autobusa maršruta pagarināšanu ārpus Rīgas pilsētas robežām virzienā līdz Medemciemam, samazinot tā maršruta garumu Rīgā; iespējams to sacilpot, lai tas brauktu divos virzienos - ar iespēju iebraukt Rīgā arī no Baložiem caur Medemciemam un Ziepniekkalnu.

Treškārt, kopīgi varam attīstīt tūrisma objektus un brīvā laika pavadīšanas iespējas - velomaršrutu tīkla savienošana, Titurgas ezers ar veikparku, Baložu Mežaparks, bānītis, kūdras fabrikas muzejs, Misas upes ūdenstūrisma maršruti.

Visbeidzot – nākotnē būtu ieteicamas abu mūsu novadu administratīvo robežu savstarpējas izmaiņas, lai Olaines novada ietvaros nodrošinātu tiešu piekļuvi Jāņupes apkaimei.

Izpilddirektors

A. Liškovskis

**ŠIS DOKUMENTS IR ELEKTRONISKI PARAKSTĪTS AR DROŠU ELEKTRONISKO PARAKSTU UN SATUR LAIKA ZĪMOGU**

G. Rengarte, 67936019

*gita.rengarte@kekava.lv*

A. Lācis, 67847161

*andris.lacis@kekava.lv*

L. Bergmanis, 67916410

*lauris.bergmanis@kekava.lv*



## 1.1.10 Mārupes novada dome



**MĀRUPES  
NOVADA DOME**

Mārupes novada Dome

Reģ.Nr.: 90000012827

Daugavas iela 29, Mārupe, Mārupes novads, LV-2167

Tālrunis: 67934695 Fakss: 67149858

marupe.info@marupe.lv [www.marupe.lv](http://www.marupe.lv)

29.11.2016.	Nr. 2-5/3057
Uz 26.10.2016.	Nr. 16/175

**SIA "GRUPA93",**

[anita@grupa93.lv](mailto:anita@grupa93.lv)

Informācijai:

**Olaines novada dome,**  
[olainesdome@olaine.lv](mailto:olainesdome@olaine.lv)

### *Par nosacījumu sniegšanu tematiskā plānojuma izstrādei*

Atbildot uz SIA "Grupa93" 2016.gada 26.oktobra vēstuli Nr. 16/175 (reģistrēta Mārupes novada Domē ar Nr.2-7/3777), Mārupes novada dome sniedz sekojošus priekšlikumus un informāciju "Olaines novada vietējās nozīmes un dārzkopības kooperatīvu teritoriju tematiskā plānojuma" izstrādei:

- 2016.gada 28.septembra Mārupes novada Domes sēdē tika pieņemts lēmums Nr.11 (protokols Nr.11) "*Par Lokālplānojuma sportam un aktīvai atpūtai paredzētās teritorijas attīstībai Tīraines ciema daļā izstrādes uzsākšanu*". Lokālplānojuma izstrādes mērķis ir izstrādāt attīstības priekšlikumu un nodrošināt priekšnoteikumus sporta aktivitātēm paredzētās teritorijas kompleksai attīstībai, tai skaitā izstrādāt funkcionālā zonējuma grozījumus, paredzētajai izmantošanai atbilstošus satiksmes un inženiertehniskās infrastruktūras risinājumus, un teritorijas apbūves un publiskās ārtelpas vienota vizuālā risinājuma koncepciju. Ar lokālplānojuma izstrādes darba uzdevumu, kā arī turpmāko lokālplānojuma izstrādes dokumentāciju iespējams iepazīties Mārupes novada Domes mājas lapā sadaļā Pašvaldība/Attīstība un plānošana/Lokālplānojumi/Lokālplānojumi izstrādes stadijā (<http://www.marupe.lv/pasvaldiba/attistiba-un-planosana/lokalplanojumi/>), kā arī Latvijas ģeotelpiskās informācijas portālā Geolatvija.lv sadaļā Teritorijas attīstības plānošana (<https://geolatvija.lv/geo/tapis3>). minētā lokālplānojuma izstrādei Olaines novada dome tiks aicināta sniegt nosacījumus un priekšlikumus. Aicinām arī Jūs ņemt vērā paredzēto attīstību Olaines novada Stūnīšu ciemam piegulošajā teritorijā.

- Mārupes novadā šobrīd notiek “Lokālpilnojumā Mārupes un Tīraines ciemu ielu tīkla un sarkano līniju precizēšanai, ietverot priekšlikumus atsevišķu zemes vienību funkcionālā zonējuma grozīšanai” izstrāde. Lokālpilnojumā izstrādes ietvaros tiek paredzēts norādīt plānotās sarkanās līnijas arī Olaines novada Stūnīšu dārzkopības sabiedrības teritorijā, īpašumos, kas piekļaujas pašvaldības ielai Lapiņu dambis. Lokālpilnojumā ietvaros tiek skatīts arī sabiedriskā transporta tīkls, kurā šobrīd nav iekļauts maršruts pa Lapiņu dambi, tomēr tāda iespēja varētu tikt izskatīta perspektīvē attīstoties sportam paredzētajai teritorijai esošās BMX trases apkārtnē. Tāpat lokālpilnojumā norādīti plānotie velomaršruti un paredzētie zaļie koridori. Paredzams, ka lokālpilnojumā 1.redakcija tiks nodota publiskai apspriešanai 2016.gada decembra sākumā, tai skaitā tiks lūgts Olaines novada domes atzinums. Ar lokālpilnojumā projektu būs iespējams iepazīties pēc tā nodošanas publiskajai apspriešanai.

- Lapiņu dambis, tai skaitā posms, kas piekļaujas Olaines novadam, rekonstruēts 2016.gadā, uzlabojot piekļuvi Stūnīšu ciemam.

- Eiropas Savienības fondu finansētā projekta ietvaros, tiek plānota Mārupes novada centralizētās kanalizācijas sistēmas tīkla izbūve pa Lapiņu dambi posmā no Vecā Jelgavas ceļa līdz Silaputniņu ielai, kā arī Gaileņu, Vilniņu un Stūnīšu ielas posmā (līdz Vilniņu ielai). Paralēli, plānota arī ūdensvada izbūve. Nepieciešamības gadījumā jautājumi par iespēju nodrošināt centralizētos ūdenssaimniecības pakalpojumus no Mārupes novada sistēmas ir risināmi sadarbībā ar AS “Mārupes komunālie pakalpojumi”, paredzot atbilstošus līgumus par sabiedrisko pakalpojumu sniegšanu Olaines novada teritorijā.

- Saskaņā ar Mārupes novada Ilgtspējīgas attīstības stratēģijas Telpisko perspektīvu, teritorijas novada dienvidaustrumu daļā gar Olaines novada robežu noteikta kā Rekreācijas teritorija. Mārupes novada Pašvaldība, sadarbībā ar SIA “Rīgas meži”, strādā pie Medemu purva un to iekļaujošā meža attīstības par rekreācijas teritoriju. 2015.gadā izstrādāts pētījums “Rekreatīvā tūrisma attīstības iespēju izvērtēšana Medema purvā un tam pieguļošajās meža teritorijās”, pētījums pieejams Mārupes novada interneta vietnē <http://www.marupe.lv/turisms/noderiga-informacija/turisma-dokumenti-un-statistika/> . Minētajā pētījumā sniegti arī rekreācijas zonu priekšlikumi, tai skaitā attiecībā uz Stūnīšu ezera apkārtni. Aicinām izvērtēt situāciju un saglabāt šo teritoriju kā ainavisku vietu rekreācijas vajadzību nodrošināšanai un dabas izziņu takas pagarināšanai, lai savienotu Mārupes novada meža rekreācijas teritoriju ar Stūnīšu ezeriem. Sadarbībā ar SIA “Rīgas meži” un Mārupes novada Domi ierosinām veidot publiski pieejamu labiekārtotu ārtelpu Stūnīšu ezera krastos, ko varētu izmantot abu novadu iedzīvotāji, kā arī novadu viesi.

- Vēstules pielikumā informācijai pievienojam Mārupes novada izstrādātos velo rekreācijas maršrutu shēmas, kas iekļaujas arī Olaines novada teritorijā. Maršruts elektroniski: GoogleMaps <http://goo.gl/maps/VmQIZ> , informācija par Mārupes velomaršrutiem pašvaldības mājas lapā : <http://www.marupe.lv/turisms/marsruti/> ;

- Izstrādājot adresācijas priekšlikumus, aicinām saskaņot tos ar Mārupes novada pašvaldību, lai novērstu situācijas, ka uz vienas ielas tiek paredzēti īpašumi vienādi numuri dažādās administratīvajās teritorijās, kā rezultātā būtu stipri apgrūtināta īpašumu atrašana.

Par Mārupes novada pašvaldības pārstāvi tematiskā plānojuma izstrādes jautājumos delegēju Mārupes novada teritorijas plānotāju Daci Žiguri – e-pasts: [dace.zigure@marupe.lv](mailto:dace.zigure@marupe.lv), tālr. 67149862.

Par tematiskā plānojuma projektu lūdzu iesniegt Mārupes novada Domē viedokļa sniegšanai.

Pielikumā: Mārupes velo rekreācijas maršrutu shēmas (2 lpp).

Ar cieņu,

Priekšsēdētājs

M.Bojārs

*Žigure, 67149862*

*dace.zigure@marupe.lv*

**DOKUMENTS IR PARAKSTĪTS AR DROŠU ELEKTRONISKO PARAKSTU  
UN SATUR LAIKA ZĪMOGU**

## Velomaršruts Nr.9 „Mārupe – Melnā ezera purvs”

Velomaršruts ekstremaļiem riteņbraukšanas cienītājiem uz Melnā ezera purvu. Daļa maršruta ved gar Medema purvu un Stūnīšu ezeriem, kur iespējams izbaukt bijušā kūdras dzelzceļa trasi. Melnā ezera purvs ir dabas liegums un „Natura 2000” aizsargājamā teritorija. Tajā konstatētas 13 aizsargājamas putnu sugas. Melnā ezera purvs ir nozīmīga putnu ligzdošanas un migrācijas vieta.



- 1) Maršruta garums: 34,8 km
- 2) Grūtības pakāpe: Grūti\*
- 3) Cela seguma veids: Asfalts, grants ceļš, meža takas.
- 4) Maršruta sākums:

### 1. Mārupes novada dome

Adrese: Daugavas iela 29, Mārupe.

Pie Mārupes novada domes ir iespēja novietot automašīnu vai piekļūt ar sabiedrisko transportu (25.autobuss). Netālu atrodas dzelzceļa stacija “Turība” un “Tīraine”.

### 2. Mārupes novada Klientu apkalpošanas centrs (*otrs maršruta sākumpunkts, braucot pretējā virzienā*)

Adrese: Mazcenu aleja 33 k.3, Jaunmārupe.

Ir iespēja novietot automašīnu vai piekļūt ar sabiedrisko transportu (55.autobuss).

Kā izbaukt? No Mārupes domes pa Gaujas ielu maršruts ved līdz Vecozoliem, kur jāiegriežas Silaputniņu ielu, kas ved uz Lapiņu dambi un BMX trasi. No Lapiņu dambja jānoiežas pa labi uz Stūnīšu ielu un 130 metru no šī krustojuma (pie Vilnīšu ielas) jāiegriežas vēl pa labi uz zemes celiņu, kas gar Medema purva malu pa bijušā kūdras dzelzceļa trasi ved līdz autoceļam A5. Aiz autoceļa

## Velomaršruts Nr.10 „Mārupe – Baloži”

Velomaršruts uz Baložiem, vietu, kura veidojusies attīstoties kūdras izstrādei, kuru intensīvi sāka apgūt 20.gs. 50.-70. gados. Baložos ir apskatāma unikālā bumbu patversme, mūku kalns, no kura paveras labs skats uz Rīgu, kā arī iespēja atpūsties pie Titurgas ezeriņa.



- 1) Maršruta garums: 30 km
- 2) Grūtības pakāpe: Vidēji \*
- 3) Cela seguma veids: Asfalts, grants ceļš, meža takas.
- 4) Maršruta sākums: Mārupes novada dome

Adrese: Daugavas iela 29, Mārupe, Mārupes novads.

### Kā izbraukt?

Izbraucot no Mārupes domes Gaujas ielā jānogriežas pa kreisi uz Ventas ielu. Tālāk jābrauc pa Ventas ielu līdz dzelzceļam, uzmanīgi to šķērsojot tālāk jābrauc uz Ozolciema ielu. Ozolciema un Vienības gatvē ir ierīkota droša gājēju pāreja. Ozolciema ielā pie Rīgas 94. vsk. jābrauc iekšā mežā uz kūdras purva celiņu, kas aizvedīs līdz pat Baložu kūdras fabrikai. Tad jāizbrauc uz Baložu galveno ielu – Rīgas ielu, kur izbūvēts veloceliņš un jābrauc līdz autobusu pieturvietai, kur gājēju promenāde (Gājēju iela) aizvedīs līdz Baložu pilsētas domei. Tālāk jābrauc uz Titurgas ezeru, kur tam apkārt ved meža celiņš, kas izvedīs uz Ezera ielu. No Ezera ielas jāizbrauc uz galveno Rīgas ielu, pa kuru jābrauc līdz Medema ciemam. Autoceļu A8 var droši šķērsot izmantojot gājēju tuneli. Tālāk jābrauc pa veco Jelgavas ceļu līdz pagriezianam uz Stūņišu ezeru. No ezera maršruts tālāk ved gar Medemu purvu līdz Labiņu dambim un BMX trasei. No Labiņu dambja jābrauc uz Mārupītes gatvi, kur nokļūsi maršruta sākumpunktā.



## BABĪTES NOVADA PAŠVALDĪBA

Reģ. Nr. 9000028870

Centra iela 4, Piņķi, Babītes pagasts, Babītes novads, LV-2107

tālr. 26120706, 67914650, fakss 67914435, e-pasts [dome@babite.lv](mailto:dome@babite.lv), [www.babite.lv](http://www.babite.lv)

Babītes novada Babītes pagastā

2016. gada 31. oktobrī Nr. A-3.1/A668  
Uz 26.10.2016.Nr.6-16/175

**SIA "Grupa93"**  
Krišjāņa Barona iela 3 – 4  
Rīga, LV-1050

### Par tematiskā plānojuma izstrādi

Babītes novada pašvaldības administrācija ir saņēmusi SIA "Grupa93" 26.10.2016. iesniegumu (reģistrēts 26.10.2016. ar Nr. 5333) ar lūgumu sniegt nosacījumus tematiskā plānojuma "Olaines novada vietējās nozīmes un dārzkopības kooperatīvu teritoriju tematiskā plānojuma izstrāde" izstrādei.

Babītes novada pašvaldības administrācijas Plānošanas un būvniecības daļa iepazīs ar Olaines novada domes izdoto darba uzdevumu tematiskā plānojuma izstrādei Olaines novada vietējās nozīmes un dārzkopības kooperatīvu teritorijām. Ņemot vērā, ka Babītes novada un Olaines novada teritorijas robežojas Cenu tīreļa teritorijā no savas puses neizvirzām Jums prasības vai nosacījumus šī dokumenta izstrādei. Tomēr būsim priecīgi piedalīties tematiskā plānojuma izstrādes laikā rīkotajās darba grupu sanāksmēs, kā arī sabiedriskās apspriešanas pasākumos, lai gūtu jaunu pieredzi par šāda satura plānošanas dokumentu izstrādi, kā arī labprāt saņemtu izstrādāto tematisko plānojumu atzinumu sniegšanai.

Lūdzam Jūs sūtīt informāciju par tematiskā plānojuma izstrādes gaitā organizētajiem pasākumiem uz e-pastu [sintija.berzina@babite.lv](mailto:sintija.berzina@babite.lv).

Pašvaldības domes priekšsēdētājs

Andrejs Ence

S. Bērziņa, 67913758  
[Sintija.berzina@babite.lv](mailto:Sintija.berzina@babite.lv)

## 1.2 Pārskats par institūciju atzinumiem

Nr.	Nosacījumi	Komentārs par atzinuma ņemšanu vērā
1.	<b>Olaines novada pašvaldības Īpašumu un juridiskā nodaļa</b>	
	<p>No iedzīvotājiem saņēmām (lapā par adresēm):            Nekustamā īpašuma dārzkopības sabiedrībā “Komutators” Nr.110 – kadastra numurs ir 8080 002 1184 (nekustamais īpašums sastāv no zemes un būvēm);            Nekustamā īpašuma dārzkopības sabiedrībā “Komutators” Nr.110 sastāvā ietilpstošās zemes kadastra apzīmējums ir 8080 002 1925, savukārt abu būvju kadastra apzīmējumi ir 8080 002 1184 001 un 8080 002 1184 002.            Jālabo kadastra numurs no 8080 002 1925 uz 80 002 1184.            nav tādu KDS, ir dārzkopību sabiedrību teritorija, būtu attiecīgi arī jālabo – DS.</p>	<p>Labots. Adrešu sadaļa papildināta ar kadastra apzīmējuma kolonu.            Dārzkopības sabiedrības tiek lietots Olaines novada teritorijas plānojuma apbūves noteikumos.</p>
2.	<b>Olaines novada pašvaldības Būvvalde</b>	
	Nav komentāru	-
3.	<b>Pašvaldības aģentūra “Olaines sociālais dienests”</b>	
	Savas kompetences ietvaros izskatot piedāvāto plānojumu, lūdzam izņemt 8. Nodaļas 7. Punktā “sociālo dienestu”, jo tā ir veselības aprūpe ar ko sociālais dienests nenodarbojas.	Precizēts.
4.	<b>Olaines novada pašvaldības Izglītības un kultūras nodaļa</b>	
	-	-
5.	<b>Olaines novada pašvaldības policija</b>	
	-	-
6.	<b>SIA „Olaines Veselības centrs”</b>	
	<p>Jā. Optimāli būtu mobilais veselības punkts sadarbībā ar sociālo dienestu vai arī pašvaldības telpas kur piedāvāt ģimenes ārstiem pieņemt pacientus vismaz 2 reizes mēnesī.            Diemžēl visas ĢĀ prakses ir privātas un grūti būs pierunāt dakterus pieņemt citā teritorijā.</p>	Pieņemts zināšanai.

Nr.	Nosacījumi	Komentārs par atzinuma ņemšanu vērā
7.	<b>AS „Olaines ūdens un siltums”</b>	
	<p>3. Inženiertehniskais nodrošinājums un atkritumu apsaimniekošana 3.1. Ūdensapgāde un sadzīves kanalizācija.</p> <p><i>A) Lūdzu precizēt kartogrāfija definējumu “Centralizētā ūdens apgāde”. Manuprāt šeit svarīgi definējumā iekļaut domu ka šis ūdens nav atbilstošs dzeramā ūdens kvalitātei.</i></p> <p>3.3. Siltumapgāde un gāzes apgāde</p> <p>3.3.1. Risinājumi - 2017.gadā ir plānots uzsākt tehniskā projekta izstrādi Stūnišu katlu mājas gazifikācijai un sadales gāzesvadu izbūvei no Stūnišu ciema uz Medemciem.</p> <p><i>A) Lūdzu koriģēt gadu t.i. 2018. gadā ir plānots uzsākt tehniskā projekta izstrādi Stūnišu katlu mājas gazifikācijai un sadales gāzesvadu izbūvei no Stūnišu ciema uz Medemciem.</i></p> <p>“Saskaņā ar AS „Olaines ūdens un siltums” sniegto informāciju, 2017. gadā ir plānots uzsākt pilotprojektu kādā no dārzkopību sabiedrību apkaimēm, lai vērtētu iedzīvotāju vēlmi iesaistīties atkritumu šķirošanā.”</p> <p>Šis mums tomēr pārcelsies uz 2018.gadu. Šogad šis pilotprojekts dažādu iemeslu dēļ nenotiks.</p>	Precizēts.
8.	<b>VAS „Latvijas Valsts ceļi”</b>	
	<p>1. Informējam, ka Teritorijas attīstības plānošanas informācijas sistēmas (TAPIS) portālā GeoLatvija.lv nav ievietoti izstrādātā tematiskā plānojuma dokumenti pilnā apjomā. Piemēram, dota atsauce uz 10.nodaļu, bet tā nav pievienota. Tāpat arī ar citām nodaļām.</p> <p>2. Par paskaidrojuma rakstu:</p> <ul style="list-style-type: none"> <li>• Lietotie saīsinājumi, apzīmējot valsts galvenos autoceļus tie ir norādīti kā - v/g, bet valsts vietējie autoceļi lietotajos saīsinājumos nav apzīmēti vispār. Aicinām izvēlēties atbilstošus saīsinājumus, kā arī pārskatīt citur tekstā lietotos saīsinājumus.</li> <li>• Tāpat visā tekstā atbilstoši 29.09.2009. Ministru kabineta noteikumiem Nr.l 104 "Noteikumi par valsts autoceļu un valsts autoceļu maršrutā ietverto pašvaldībām piederošo autoceļu posmu sarakstiem" (turpmāk - MK noteikumi Nr.l 104) lietot precīzus valsts autoceļu nosaukumus, tie būtu: <ul style="list-style-type: none"> <li>&gt; Valsts galvenais autoceļš A8 Rīga - Jelgava - Lietuvas robeža (Meitene)</li> <li>&gt; Valsts galvenais autoceļš A5 Rīgas apvedceļš (Salaspils - Babīte)</li> <li>&gt; Valsts vietējais autoceļš V7 Baloži - Plakanciems - Iecava</li> <li>&gt; Valsts vietējais autoceļš V12 Jāņupe - Mežsētas - Zīles</li> </ul> </li> </ul>	<p>Ņemts vērā un labots.</p> <p>Funkcionālā zonējuma maiņa un sarkano līniju noteikšana jārisina Teritorijas plānojuma izstrādes ietvaros.</p>



Nr.	Nosacījumi	Komentārs par atzinuma ņemšanu vērā
	<ul style="list-style-type: none"> <li>&gt; Valsts vietējais autoceļš V13 Tīraine - Jaunolaine</li> <li>&gt; Valsts vietējais autoceļš V28 Blukas - Emburga</li> <li>• Ņemot vērā nelielo gājēju/velosipēdistu skaitu ciemos, visās vietās var nebūt nepieciešams veidot atdalītus gājēju velosipēdistu ceļus atbilstoši 23.attēlā, aicinām izskatīt iespējas vietām pielietot arī kopīgo gājēju un velosipēdu ceļu ar platumu 2,50m, kas izmaksu ziņā ir lētāks risinājums.</li> <li>• Punktā 5.3.4. jānorāda atsauce uz spēkā esošo LVS 190-3:2012.</li> <li>• Punktā 5.4.2. minētās ielu kvalitātes klases 6.pielikumā nav dotas, bet ir dotas 10.nodaļā. Aicinām labot atsauci, kā arī pārskatīt citur tekstā dotās atsauces.</li> </ul> <p>3. Tematiskajā plānojumā tiek plānots pārveidot pašreizējās dārzkopības sabiedrības teritorijas (turpmāk - DKS) par savrupmāju dzīvojamās apbūves teritorijām (DzS). Aicinām ņemt vērā to, ka mainot teritoriju funkcionālo zonējumu valsts autoceļu tuvumā atbilstoši LVC izstrādātajām trokšņa kartēm - <a href="https://lvceli.lv/#troksnu-karte-2017">https://lvceli.lv/#troksnu-karte-2017</a> tiks pārsniegti trokšņa robežlielumi, piemēram, Medemciemā un Pēterniekos v/g autoceļa A8 tuvumā. Tādejādi netiks ievērotas 30.04.2013. Ministru kabineta noteikumu Nr.240 "Vispārīgie teritorijas plānošanas, izmantošanas un apbūves noteikumi" (turpmāk - MK noteikumi Nr.240) 147.punkta prasības, atbilstoši kuram dzīvojamo apbūvi atļauts paredzēt tikai vietās, kur netiek pārsniegti trokšņa robežlielumi. Tāpēc aicinām neparedzēt dzīvojamās apbūves zonas, kur tiek pārsniegti trokšņa robežlielumi.</p> <p>4. Aicinām ņemt vērā arī to, ka atbilstoši MK noteikumu Nr.240 67.punktam esošās vasarnīcu un dārzu māju apbūves teritorijas var pārveidot par pastāvīgas dzīvojamās apbūves teritorijām tikai tad, ja ir iespējams nodrošināt ceļu tīkla izbūvi un attiecīgus inženiertīklus, piemēram, ūdensapgādes un kanalizācijas sistēmas. Pašlaik atbilstoši Paskaidrojuma rakstā dotajai informācijai pašreizējās DKS teritorijās šie jautājumi ir atrisināti tikai daļēji.</p> <p>5. Perspektīvos velosipēdu ceļus un velomaršrūtus plānot ārpus valsts autoceļu ceļu zemes nodalījuma joslām.</p> <p>6. Ciemu teritorijās, kuras šķērso valsts autoceļu posmi nosakot sarkanās līnijas to gabarīti nedrīkstētu būt mazāki par konkrētā valsts autoceļa ceļa zemes nodalījuma joslas platumu, kā arī valsts autoceļa piederība paliek nemainīga, skatīt 5.nodaļu Transporta infrastruktūra.</p>	

Nr.	Nosacījumi	Komentārs par atzinuma ņemšanu vērā
9.	<b>Valsts ugunsdzēsības un glābšanas dienests</b>	
	<p>Pārvalde neiebilst Tematiskā plānojuma tālākai virzībai ar nosacījumu, ka Tematiskajam plānojumam jāsaturo informācija, kura raksturo:</p> <ul style="list-style-type: none"> <li>- Būvju lietošanas veidus, izvietojumu, ugunsdrošības attālumus un piebrauktuves saskaņā ar Latvijas būvnormatīvu LBN 201-15 „Būvju ugunsdrošība” (apstiprināts ar Ministru kabineta 2015.gada 30.jūnija noteikumiem Nr.333). Piebrauktuvju, iebrauktuvju un caurbrauktuvju platums nedrīkst būt mazāks par 3,5 metriem, augstums - ne mazāks par 4,25 metriem. Piebrauktuves ugunsdzēsības un glābšanas tehnikai apzīmē ar drošības/ugunsdrošības zīmēm saskaņā ar obligāti piemērojamo Latvijas standartu LVS 446 „Ugunsdrošībai un civilajai aizsardzībai lietojamās drošības zīmes un signālkārtojums”, kā arī ceļu zīmēm (aizlieguma) saskaņā ar Ministru kabineta 2015.gada 2.jūnija noteikumiem Nr.279 „Ceļu satiksmes noteikumi”.</li> <li>- Ārējo ugunsdzēsības ūdensapgādi saskaņā ar Latvijas būvnormatīvu LBN 222-15 "Ūdensapgādes būves" (apstiprināts ar Ministru kabineta 2015.gada 30.jūnijā noteikumiem Nr.326) un to izpildei piemērojamiem standartiem. Jāparedz centralizēta ūdensapgādes sistēma ar cilpveida tīkliem. Uz ūdensvada maģistrālēm paredz aizvarus vai aizbīdņus atsevišķo posmu atvienošanai, gaisa vārstus ūdensvadu atgaisošanai un izlaides ūdensvadu iztukšošanai. Ugunsdzēsības hidrantu izbūve paredz aizsardzību pret sasaldēšanu ziemā. Ugunsdzēsības hidrantus ūdensvada tīklā izvietoj tā, lai nodrošinātu katras ēkas vai būves ārējo ugunsdzēsību no vismaz diviem hidrantiem un vismaz trīs stundu laikā (izņemot Latvijas būvnormatīvā LBN 222-15 "Ūdensapgādes būves" minētos gadījumus). Ugunsdzēsības "hidrantus izbūvē saskaņā ar Latvijas standartiem LVS EN 14339 „Apakšzemes ugunsdzēsības hidranti", LVS EN 14384 „Virszemes ugunsdzēsības hidranti" un LVS 187 „Ugunsdzēsības hidrantu nacionālās prasības". Jāņem vērā nepieciešamie ūdens patēriņi ārējai un iekšējai ugunsdzēsībai, kā arī saimnieciskām un sadzīves vajadzībām. Ūdens ņemšanas atrašanās vietas, kā arī piebraukšanas ceļus pie tām apzīmē ar norādījuma zīmēm saskaņā ar Latvijas standarta LVS 446 „Ugunsdrošībai un civilajai aizsardzībai lietojamās drošības zīmes un signālkārtojums" prasībām.</li> <li>- Vienlaikus vēršam uzmanību, ka Ministru kabineta 2014.gada 14.oktobra noteikumi Nr.628 "Noteikumi par pašvaldību teritorijas attīstības plānošanas dokumentiem" nereglamentē VUGD atzinumu sniegšanu konkrētajā gadījumā. VUGD sniedz atzinumus tikai Ministru kabineta noteikumu noteiktajā kārtībā.</li> </ul>	<p>Precizēts. Norādīta informācija atbilst teritorijas plānojuma detalizācijai.</p>

Nr.	Nosacījumi	Komentārs par atzinuma ņemšanu vērā
10.	<b>LR VM Neatliekamās medicīniskās palīdzības dienests</b>	
	<p>Neatliekamās medicīniskās palīdzības (turpmāk – NMP) dienests ir iepazinies ar tematiskā plānojuma Olaines novada vietējās nozīmes un dārzkopības kooperatīvu teritoriju tematiskā plānojuma izstrāde” projektu un sniedz savu atzinumu uzsverot, ka, sniedzot NMP iedzīvotājiem, svarīgākais ir savlaicīgi pie tiem nokļūt. NMP dienestam būtiskākais ir kvalitatīvs ceļu stāvoklis, precīza, saprotama un viegli atpazīstama adresācija, kā arī nodrošināta pieeja adresēm bez liekiem šķēršļiem.</p> <p>Pielikums: Ieteikumi adresācijai uz 5 (piecām) lapām</p>	Adresācija precizēta atbilstoši norādītajam.
11.	<b>VAS “Latvijas Pasts”</b>	
	-	-
12.	<b>SIA “Rīgas meži”</b>	
	<p>SĪA „Rīgas meži” ir saņēmusi jūsu 29.09.2017. Nr. 17/103 vēstuli ar informāciju par tematisko plānojumu „Olaines novada vietējas nozīmes un dārzkopības kooperatīvu teritoriju tematiskā plānojuma izstrāde”. Olaines novada pašvaldības mājas lapā esam iepazinušies ar tematisko plānojumu, kurš ir nodots sabiedriskai apspriešanai un secinām: atsevišķās vietās (Medemciems, Stūnīši) ir mainīts funkcionālais zonējums uz dabas apstādījumu teritorijām, bet tas būtiski neietekmē SIA „Rīgas meži” saimniecisko darbību. Nav iebildumu plānotajām funkcionālā zonējuma izmaiņām.</p> <p>Plānojumā paredzēts attīstīt ceļu pie DKS „Rīts” Ķekavas novadā un Stūnīšu ciemā Olaines novadā. Par cik abi iepriekš minētie ceļi jau pašreiz ir intensīvi izmantoti, tad attīstot saimnieciskos ceļus kā pašvaldības ielas tiks sakārtots ceļu juridiskais statuss, noslēdzot servitūta līgumus par platībām ielu sarkano līniju teritorijās.</p> <p>SIA „Rīgas meži” nav iebildumu, ka Apšukalna kanālam un Vācu liekņas grāvim tiek noteikts pašvaldības nozīmes koplietošanas grāvju statuss, jo grāvji šķērso vairākus īpašumus, bet nosakot pašvaldības nozīmes statusu būs vieglāk veikt grāvju tīrīšanu.</p>	<p>Papildināts 10. nodaļa Risinājumu tabulas. “Meliorācija”, ka nav iebildumu SIA Rīgas meži ka kanāliem tiek noteikts pašvaldības nozīmes koplietošanas grāvju statuss.</p> <p>Palidināta 5. nodaļa “Transporta risinājumi” ar informāciju, ka SIA “Rīgas meži” atbalsta servitūta izveidi.</p>
13.	<b>VAS „ Latvijas valsts meži”</b>	
	<p>Lūdzam veikt korekcijas un precizējumus 10. nodaļas – risinājumu kopsavilkums, sekojošās nodaļās:</p> <p><b>3.nodaļa – Ugunsdzēsības ūdensapgāde.</b></p> <p>LVM valdījumā esošajā zemē atrodas atklāta ūdenstūlņe ugunsdzēsības ūdensapgādes vajadzībām Nr. 40. LVM pēc nepieciešamības uzstāda atvairbarjeras saskaņā ar specifikāciju:  <a href="http://www.lvm.lv/images/lvm/Profesionaliemi/Infrastrukt%C5%ABra/IU_specifikācijas/16_KOKA_ATVAIRBARJERAS_UZSTDANA_UZ_MAC_2016.pdf">http://www.lvm.lv/images/lvm/Profesionaliemi/Infrastrukt%C5%ABra/IU_specifikācijas/16_KOKA_ATVAIRBARJERAS_UZSTDANA_UZ_MAC_2016.pdf</a></p>	<p>Papildinātā 3.2.2. nodaļa.</p> <p>Papildināta 3.6.2. nodaļa</p> <p>Papildināta 10.nodaļa Risinājumu tabula ar šādu tekstu: “Pašvaldība sadarbībā ar AS “Latvijas valsts meži”.</p>

Nr.	Nosacījumi	Komentārs par atzinuma ņemšanu vērā
	<p>LVM neplāno papildus apgriešanās laukuma izveidi, jo 20 m attālumā no ūdens ņemšanas vietas atrodas 2 nobrauktuves, kas nodrošina apgriešanās iespējas smagajam autotransportam nepieciešamības gadījumā.</p> <p><b>3.nodaļa – Atkritumi.</b></p> <p>Katrā dārzkopību saimniecībā nodrošināt organisko atkritumu laukumu.</p> <p>Konteineru izvietošanu plānot pie izbraukšanas ceļa no dārzkopības sabiedrības.</p> <p><b>5.nodaļa – Transporta infrastruktūra.</b></p> <p>Punkts Nr.30, Jāņupes apkaime, Jāņupes ciems. <i>~350 m garš savienojums savieno Jāņupes ciema DKS "Telieči" ar ciemu Rājumi (skat. Attēls 32). Atrodas AS "Latvijas valsts meži" īpašumā. Paredzēt kā velo maršrutu, uzliekot papildzīmi velo. (skat. rasējums Nr.27, Perspektīvā gājēju un veloinfrastruktūra. Jāņupe. Vaivadi. Stīpnieki. Dāvji).</i></p> <p>Atbildīgais minēts pašvaldība sadarbībā ar LVM - precizēt atbildību, sadarbības veidu. LVM neplāno šīs vietas attīstīšanu, var tikt izskatīta iespēja slēgt sadarbības līgumu ar pašvaldību, ja pašvaldība uzņemas vietas izveidi un uzturēšanu.</p> <p>Nav atrodams attēls Nr.32. (iespējams domāts Nr. 23)</p> <p>Minēts rasējums Nr.27., iespējams domāts Nr.23.</p> <p>Punkts Nr.31., Jāņupes apkaime, Jāņupes ciems. <i>Starp Jāņupes ciemu un Vaivadu ciemu attīstāms savienojums ~180 m garā posmā, šķērsojot AS "Latvijas valsts meži" autoceļu. Paredzēt seguma sakārtošanu un soliņus.</i></p> <p>Atbildīgais minēts pašvaldība sadarbībā ar LVM - precizēt atbildību, sadarbības veidu. LVM neplāno šīs vietas attīstīšanu, var tikt izskatīta iespēja slēgt sadarbības līgumu ar pašvaldību, ja pašvaldība uzņemas vietas izveidi un uzturēšanu.</p> <p>Minēts rasējums Nr.27., iespējams domāts Nr.23.</p> <p>Punkts Nr.34., Jāņupes apkaime, Jāņupes ciems. <i>Lai savienotu Vaivadu ciema abas daļas, nākotnē attīstāms rekreatīvais maršruts apm. 500 m garumā (un papildus 180m Jāņupes ciemā), kas ved caur mežainu apvidu pa esošu stīgu (skat. rasējums Nr.17 Perspektīvā gājēju un veloinfrastruktūra. Jāņupe. Vaivadi. Stīpnieki. Dāvji).</i></p> <p>Atbildīgais minēts pašvaldība sadarbībā ar LVM - precizēt atbildību, sadarbības veidu. LVM neplāno šīs vietas attīstīšanu, var tikt izskatīta iespēja slēgt sadarbības līgumu ar pašvaldību ja pašvaldība uzņemas vietas izveidi un uzturēšanu.</p> <p>Punkts Nr.37. Jāņupes apkaime, Stīpnieku ciems. LVM ņemt ārā no atbildīgajiem, Stīpnieku ceļš nodots pašvaldībai.</p> <p>Punkts Nr.42. Jāņupes apkaime, Rājumu ciems. <i>Nākotnē attīstāms apmēram 350 m garš rekreatīvais velomaršruts, no Rājumiem uz Jāņupes ciema daļu DKS "Telieči" (skat. rasējums Nr.23 Perspektīvā gājēju un veloinfrastruktūra. Jāņupe. Vaivadi. Stīpnieki. Dāvji).</i></p>	<p>Kā viens no sadarbības iespējamiem veidiem ir savstarpēja sadarbības līguma slēgšana, nosakot, ka pašvaldība uzņemas vietas izveidi un uzturēšanu.”</p> <p>Labotas atsauces uz rasējumiem.</p> <p>Labota 10. nodaļa Meliorācijas sadaļa, papildinot atbilstoši sniegtajiem precizējumiem.</p>


Nr.	Nosacījumi	Komentārs par atzinuma ņemšanu vērā
	<p>Atbildīgais minēts pašvaldība sadarbībā ar LVM - precizēt atbildību, sadarbības veidu. LVM neplāno šī vietas attīstīšanu, var tikt izskatīta iespēja slēgt sadarbības līgumu ar pašvaldību, ja pašvaldība uzņemas vietas izveidi un uzturēšanu.</p> <p>Punkts Nr. 44. Galiņu ciems. <i>Maksimālo ātrumu ciemā jāierobežo līdz 50 km/h -ceļa zīme "Apdzīvota vieta" (skat. rasējums Nr. 19 Perspektīvā satiksmes organizācija. Galiņi).</i></p> <p>Atbildīgais minēts pašvaldība sadarbībā ar LVM - precizēt atbildību, sadarbības veidu. LVM uzbūvēja un nodeva ekspluatācijā MAC "Codes ceļš - Bitītes" saskaņā ar pašvaldības saskaņotu tehnisko projektu.</p> <p><b>5.nodaļa – Transporta infrastruktūra. Sabiedriskais transports.</b></p> <p>Punkts Nr. 3. Jāņupes apkaime, Vaivadu ciems. <i>Jauns maršruts uz Rīgu pa Melluņu ceļu, kas Vaivadu iedzīvotājiem samazinātu veicamā ceļa garumu par ~10 km.</i></p> <p>Atbildīgais minēts pašvaldība sadarbībā ar LVM - precizēt atbildību, sadarbības veidu.</p> <p>Punkts Nr.4. Jāņupes apkaime, Stīpnieku ciems.</p> <p>LVM ņemt ārā no atbildīgajiem, Stīpnieku ceļš nodots pašvaldībai.</p> <p>Punkts Nr.6. Galiņu ciems. <i>Sabiedriskā transporta nodrošinājums ciemā pa autoceļu V28 Blukas - Emburga un AS "Latvijas valsts meži" ceļu.</i></p> <p>Atbildīgais minēts pašvaldība sadarbībā ar LVM un VAS "Latvijas valsts ceļi" - precizēt atbildību, sadarbības veidu.</p> <p><b>6.nodaļa – Meliorācija.</b></p> <p>Jāņupes apkaime, DKS Ielieči – N-4 uz šo brīdi ir pārtīrīts un caurteka zem a/c V12 ir iztīrīta.</p> <p>Jāņupes apkaime, Rājumi – N-1, N-3 un vietējās nozīmes novadgrāvji, susinātājgrāvji uz šo brīdi ir pārtīrīti.</p> <p>Jāņupes apkaime, Vaivadi un Zīles – N-1 VNŪN Mellupe (ŪSIK 384412:02) virzienā LVM teritorijā pārtīrīts.</p> <p>Jāņupes apkaime, Vaivadi un Zīles – VNŪN Ežupe (ŪSIK 3844122:01) vietējās nozīmes novadgrāvji un susinātājgrāvji Vaivadu teritorijā pārtīrīti.</p> <p>Jāņupes apkaime, Stīpnieki: Celtnieks un Jaunība – N-12 VNŪN Jāņupe (ŪSIK 38442:01) virzienā N-12 uz šo brīdi ir pārtīrīts.</p>	
14.	<b>SIA "Lattelecom"</b>	
	<p>Atsaucoties uz Jūsu vēstuli Nr. 17/103 informējam, ka</p> <p>"Olaines novada vietējās nozīmes un dārkopības kooperatīvu teritorijām" izstrādāto tematiskā plānojuma redakcijā nav ievērotas un netika veikta esošā inženiertehniskā, SIA Lattelecom elektronisko sakaru tīkla, nodrošinājuma izpēte un analīze.</p>	Papildināta Paskaidrojuma raksts ar nodaļu "3.4.3. Elektroniskie sakari"

Nr.	Nosacījumi	Komentārs par atzinuma ņemšanu vērā
15.	<b>AS “Latvenergo”, AS “Sadales tīkls”</b>	
	Nav iebildumu. Pozitīvs atzinums.	-
16.	<b>AS “Latvijas gāze”</b>	
	<p>Plānojuma lapa:  Paskaidrojuma raksta 3.3. sadaļa „Siltumapgāde un gāzes apgāde”, ir saskaņota un nav iebildumu Plānojuma projekta tālākai apstiprināšanai pašvaldībā.  Papildus informējam, ka</p> <ul style="list-style-type: none"> <li>- paredzēt iespēju sadales gāzesvadu izbūvei katrā ielā,</li> <li>- paredzēt iespēju gāzes pievada izbūvei katram patērētājam atsevišķi,</li> <li>- katram patērētājam atsevišķi paredzēt gāzes spiediena regulēšanas-uzskaites iekārtas novietni uz īpašuma robežas, nodrošinot pieejamību no ielas sarkano līniju zonas,</li> <li>- izstrādājot teritorijas gāzes apgādes tehnisko projektu, gāzes vada novietni paredzēt atbilstoši Sabiedrības izdotiem tehniskajiem noteikumiem.</li> </ul>	Pieņemts zināšanai.
17.	<b>Valsts SIA "Zemkopības ministrijas nekustamie īpašumi"</b>	
	<p>Valsts sabiedrības ar ierobežotu atbildību „Zemkopības ministrijas nekustamie īpašumi” (turpmāk – ZMNĪ) Zemgales reģiona meliorācijas nodaļa 2017.gada 2.oktobrī ir saņēmusi un izskatījusi jūsu iesniegumu par atzinuma sniegšanu tematiskajam plānojumam „Olaines novada vietējās nozīmes un dārzkopības kooperatīvu teritoriju tematiskā plānojuma izstāde”.</p> <p>Valsts SIA ZMNĪ Zemgales reģiona meliorācijas nodaļa izvērtējot iesniegto dokumentācijas grafisko daļu un paskaidrojuma rakstu, sniedz pozitīvu atzinumu izstrādātajam tematiskajam plānojumam „Olaines novada vietējās nozīmes un dārzkopības kooperatīvu teritoriju tematiskā plānojuma izstāde”.</p>	Pieņemts zināšanai.
18.	<b>Rīgas pilsētas dome</b>	
	Tā kā neviens no dārzkopības kooperatīviem (ciemiem) nerobežojas ar Rīgas pilsētu un to turpmākā attīstība nav kopējo interešu lokā, Rīgas domes Pilsētas attīstības departaments nesniedz atzinumu par izstrādāto tematisko plānojumu.	Pieņemts zināšanai.

Nr.	Nosacījumi	Komentārs par atzinuma ņemšanu vērā
19.	<b>Ķekavas novada dome</b>	
	<p>Ķekavas novada pašvaldībā saņemta Jūsu 29.09.2017. vēstule Nr. 17/103 (reģistrēta Ķekavas novada pašvaldībā 02.10.2017. ar kārtas Nr. 1-6/17/5003) ar lūgumu savas kompetences ietvaros sniegt atzinumu Olaines novada vietējās nozīmes un dārzkopības kooperatīvu teritoriju tematiskā plānojuma (turpmāk – Tematiskais plānojums) izstrādei.</p> <p>Iepazīstoties ar Tematiskā plānojuma redakciju, kas nodota publiskajai apspriešanai, Ķekavas novada pašvaldība sniedz pozitīvu atzinumu.</p>	Pieņemts zināšanai.
20.	<b>Mārupes novada dome</b>	
	<p>Ja tiek precizēts adresācijas priekšlikums DKS Stūnīši teritorijai un tas pirms iesniegšanas Valsts Zemes dienesta Adrešu reģistrā tiek saskaņots ar Mārupes novada domi.</p> <p>Attiecībā uz adresāciju:</p> <ul style="list-style-type: none"> <li>- lūdzam ņemt vērā, ka Olaines novada kadastra vienībām adresācija uz Lapiņu dambja jāsāk no Jelgavas ceļa (pretēji šobrīd norādītajam), paredzot numurus no 1-21, attiecīgi Mārupes novadā numerācija uz Lapiņu dambja ceļa kreisajā pusē sāktos ar Nr.23;</li> <li>- Stūnīšu ielā, nepieciešamības gadījumā, Olaines novada teritorijā numerācija ielas labajā pusē var tikt uzsākta ar Nr.6;</li> </ul> <p>Nepieciešams izvēlēties citus nosaukumus DKS Stūnīši plānotajām Gaileņu un Viršu ielām, jo šādu nosaukumu ielas jau ir Mārupes novadā šīs DKS teritorijas tiešā tuvumā.</p>	<p>Viršu iela jau atrodas VZD Adrešu reģistrā.</p> <p>Gaileņu ielas nosaukums nomainīts.</p> <p>Lapiņu dambja adresācija saskaņojama turpmāko sarunu laikā starp pašvaldībām.</p> <p>Stūnīšu ielai nav numerācijas Olaines novadā.</p>

## 1.3 Institūciju sniegtie atzinumi

### 1.3.1 VAS „Latvijas Valsts ceļi“



Valsts akciju sabiedrība **LATVIJAS VALSTŠ CEĻI**  
Rīgas nodaļa  
Reģistrācijas Nr. 40003344207  
Mazā Rencēnu iela 3, Rīga, LV-1073 Tālr.: 6 7249066, e-pasts: [riga@lvceli.lv](mailto:riga@lvceli.lv) [www.lvceli.lv](http://www.lvceli.lv)

---

Rīgā 17.11.2017 Nr. 4.3.1 / 12953  
Uz 29.09.2016. Nr. 17/103

**ATZINUMS**  
par tematiskā plānojuma redakciju

**Izdots:** Olaines novada pašvaldība, RNr.90000024332, Zemgales iela 33, Olaine, Olaines novads, LV-2114, tālr.67964333, e-pasts: [olainesdome@olaine.lv](mailto:olainesdome@olaine.lv)

**1. Objekta nosaukums un adrese:** par tematiskā plānojuma “Olaines novada vietējās nozīmes un dārzkopības kooperatīvu teritoriju tematiskā plānojuma izstrāde” projekta nodošanu publiskai apspriešanai un atzinuma saņemšanai.

**2. Pasūtītājs:** Olaines novada pašvaldība, RNr.90000024332, Zemgales iela 33, Olaine, Olaines novads, LV-2114, tālr.67964333, e-pasts: [olainesdome@olaine.lv](mailto:olainesdome@olaine.lv)

**3. Izpildītājs:** SIA “Grupa93”, URNr. 50103129191, Kr.Barona iela 3-4, Rīga, LV-1050, tālr.67217043, e-pasts: [info@grupa93.lv](mailto:info@grupa93.lv)

**4. Atzinums izsniegts pamatojoties uz:**

1. Ministru kabineta 2014.gada 14. oktobra noteikumiem Nr.628 „Noteikumi par pašvaldību teritorijas attīstības plānošanas dokumentiem”.
2. SIA “Grupa93” 2017.gada 29.septembra iesniegumu Nr. 17/103 *Par atzinuma sniegšanu izstrādātajam tematiskajam plānojumam “Olaines novada vietējās nozīmes un dārzkopības kooperatīvu teritoriju tematiskā plānojuma izstrāde”* (saņemts LVC 13.11.2017. Nr.1-14336).

**5. Atzinuma rezultāts:** VAS „Latvijas Valsts ceļi” (turpmāk – LVC) izvērtēja tematiskā plānojuma “Olaines novada vietējās nozīmes un dārzkopības kooperatīvu teritoriju tematiskā plānojuma izstrāde” projekta redakciju.

LVC komentāri par tematiskā plānojuma redakciju:

1. Informējam, ka Teritorijas attīstības plānošanas informācijas sistēmas (TAPIS) portālā GeoLatvija.lv nav ievietoti izstrādātā tematiskā plānojuma dokumenti pilnā apjomā. Piemēram, dota atsauce uz 10.nodaļu, bet tā nav pievienota. Tāpat arī ar citām nodaļām.
2. Par paskaidrojuma rakstu:
  - Lietotie saīsinājumi, apzīmējot valsts galvenos autoceļus tie ir norādīti kā – v/g, bet valsts vietējie autoceļi lietotajos saīsinājumos nav apzīmēti vispār. Aicinām izvēlēties atbilstošus saīsinājumus, kā arī pārskatīt citur tekstā lietotos saīsinājumus.
  - Tāpat visā tekstā atbilstoši 29.09.2009. Ministru kabineta noteikumiem Nr.1104 “Noteikumi par valsts autoceļu un valsts autoceļu maršrutā ietverto pašvaldībām piederošo autoceļu posmu sarakstiem” (turpmāk – MK noteikumi Nr.1104) lietot precīzus valsts autoceļu nosaukumus, tie būtu:
    - Valsts galvenais autoceļš A8 Rīga – Jelgava – Lietuvas robeža (Meitene)



- Valsts galvenais autoceļš A5 Rīgas apvedceļš (Salaspils – Babīte)
  - Valsts vietējais autoceļš V7 Baloži – Plakanciems – Iecava
  - Valsts vietējais autoceļš V12 Jāņupe – Mezsētas – Zīles
  - Valsts vietējais autoceļš V13 Tīraine – Jaunolaine
  - Valsts vietējais autoceļš V28 Blukas – Emburga
- Ņemot vērā nelielo gājēju/velosipēdistu skaitu ciemos, visās vietās var nebūt nepieciešams veidot atdalītus gājēju velosipēdistu ceļus atbilstoši 23.attēlā. aicinām izskatīt iespējas vietām pielietot arī kopīgo gājēju un velosipēdu ceļu ar platumu 2,50m, kas izmaksu ziņā ir lētāks risinājums.
  - Punktā 5.3.4. jānorāda atsaucē uz spēkā esošo LVS 190-3:2012.
  - Punktā 5.4.2. minētās ielu kvalitātes klases 6.pielikumā nav dotas, bet ir dotas 10.nodaļā. Aicinām labot atsauci, kā arī pārskatīt citur tekstā dotās atsauces.
  3. Tematiskajā plānojumā tiek plānots pārveidot pašreizējās dārzkopības sabiedrības teritorijas (turpmāk – DKS) par savrupmāju dzīvojamās apbūves teritorijām (DzS). Aicinām ņemt vērā to, ka mainot teritoriju funkcionālo zonējumu valsts autoceļu tuvumā atbilstoši LVC izstrādātajām trokšņa kartēm – <https://lvceļi.lv/#troksnu-karte-2017> tiks pārsniegti trokšņa robežlielumi, piemēram, Medemciemā un Pēterniekos v/g autoceļa A8 tuvumā. Tādējādi netiks ievērotas 30.04.2013. Ministru kabineta noteikumu Nr.240 “Vispārīgie teritorijas plānošanas, izmantošanas un apbūves noteikumi” (turpmāk – MK noteikumi Nr.240) 147.punkta prasības, atbilstoši kuram dzīvojamo apbūvi atļauts paredzēt tikai vietās, kur netiek pārsniegti trokšņa robežlielumi. Tāpēc aicinām neparedzēt dzīvojamās apbūves zonas, kur tiek pārsniegti trokšņa robežlielumi.
  4. Aicinām ņemt vērā arī to, ka atbilstoši MK noteikumu Nr.240 67.punktam esošās vasarnīcu un dārzu māju apbūves teritorijas var pārveidot par pastāvīgas dzīvojamās apbūves teritorijām tikai tad, ja ir iespējams nodrošināt ceļu tīkla izbūvi un attiecīgus inženiertīklus, piemēram, ūdensapgādes un kanalizācijas sistēmas. Pašlaik atbilstoši Paskaidrojuma rakstā dotajai informācijai pašreizējās DKS teritorijās šie jautājumi ir atrisināti tikai daļēji.
  5. Perspektīvos velosipēdu ceļus un velomaršrutus plānot ārpus valsts autoceļu ceļu zemes nodalījuma joslām.
  6. Ciemu teritorijās, kuras šķērso valsts autoceļu posmi nosakot sarkanās līnijas to gabarīti nedrīkstētu būt mazāki par konkrētā valsts autoceļa ceļa zemes nodalījuma joslas platumu, kā arī valsts autoceļa piederība paliek nemainīga, skatīt 5.nodaļu Transporta infrastruktūra.

Rīgas nodaļas vadītāja:

Antra Roze

G.Rijkuris 67249066  
[Girts.Rijkuris@lvceļi.lv](mailto:Girts.Rijkuris@lvceļi.lv)

G.Grāveris 67028150  
[Guntis.Graveris@lvceļi.lv](mailto:Guntis.Graveris@lvceļi.lv)

### 1.3.2 Valsts ugunsdzēsības un glābšanas dienests (VUGD)



Valsts ugunsdzēsības un glābšanas dienests

RĪGAS REĢIONA PĀRVALDE

Maskavas iela 3, Rīga, LV-1050; tālr.: 67075870; fakss: 67075812; e-pasts: rrp@vugd.gov.lv; www.vugd.gov.lv

Rīgā

04.10.2017

Nr. 228-16.1/998

SIA "Grupa93"

reģistrācijas Nr.50103129191

Kr.Barona ielā 3-4, Rīgā, LV-1050

Uz 29.09.2016. Nr. 17/103

Par iesnieguma izskatīšanu

Valsts ugunsdzēsības un glābšanas dienesta (turpmāk – VUGD) Rīgas reģiona pārvalde (turpmāk – Pārvalde) izskatīja Jūsu iesniegumu ar lūgumu sniegt atzinumu par tematisko plānojumu "Olaines novada vietējās nozīmes un dārzkopības kooperatīvu teritorijas tematiskā plānojuma izstrāde" (turpmāk – Tematiskais plānojums).


Pārvalde neiebilst Tematiskā plānojuma tālākai virzībai ar nosacījumu, ka Tematiskajam plānojumam jāsaturs informācija, kura raksturo:

1. Būvju lietošanas veidus, izvietojumu, ugunsdrošības attālumus un piebrauktuves saskaņā ar Latvijas būvnormatīvu LBN 201-15 „Būvju ugunsdrošība” (apstiprināts ar Ministru kabineta 2015.gada 30.jūnija noteikumiem Nr.333). Piebrauktuves, iebrauktuves un caurbrauktuves platums nedrīkst būt mazāks par 3,5 metriem, augstums – ne mazāks par 4,25 metriem. Piebrauktuves ugunsdzēsības un glābšanas tehnikai apzīmē ar drošības/ugunsdrošības zīmēm saskaņā ar obligāti piemērojamo Latvijas standartu LVS 446 „Ugunsdrošībai un civilajai aizsardzībai lietojamās drošības zīmes un signālkrašojums”, kā arī ceļu zīmēm (aizlieguma) saskaņā ar Ministru kabineta 2015.gada 2.jūnija noteikumiem Nr.279 „Ceļu satiksmes noteikumi”.
2. Ārējo ugunsdzēsības ūdensapgādi saskaņā ar Latvijas būvnormatīvu LBN 222-15 "Ūdensapgādes būves" (apstiprināts ar Ministru kabineta 2015.gada 30.jūnijā noteikumiem Nr.326) un to izpildei piemērojamiem standartiem. Jāparedz centralizēta ūdensapgādes sistēma ar cilpveida tīkliem. Uz ūdensvada maģistrālēm paredz aizvarus vai aizbīdņus atsevišķo posmu atvienošanai, gaisa vārstus ūdensvadu atgaisošanai un izlaides ūdensvadu iztukšošanai. Ugunsdzēsības hidrantu izbūve paredz aizsardzību pret sasalšanu ziemā. Ugunsdzēsības hidrantus ūdensvada tīklā izvieto tā, lai nodrošinātu katras ēkas vai būves ārējo ugunsdzēsību no vismaz diviem hidrantiem un vismaz trīs stundu laikā (izņemot Latvijas būvnormatīvā LBN 222-15 "Ūdensapgādes

būves" minētos gadījumus). Ugunsdzēsības hidrants izbūvē saskaņā ar Latvijas standartiem LVS EN 14339 „Apakšzemes ugunsdzēsības hidranti”, LVS EN 14384 „Virszemes ugunsdzēsības hidranti” un LVS 187 „Ugunsdzēsības hidrantu nacionālās prasības”. Jāņem vērā nepieciešamie ūdens patēriņi ārējai un iekšējai ugunsdzēsībai, kā arī saimnieciskām un sadzīves vajadzībām. Ūdens ņemšanas atrašanās vietas, kā arī piebraukšanas ceļus pie tām apzīmē ar norādījuma zīmēm saskaņā ar Latvijas standarta LVS 446 „Ugunsdrošībai un civilajai aizsardzībai lietojamās drošības zīmes un signālkārtojums” prasībām.

Vienlaikus vēršam uzmanību, ka Ministru kabineta 2014.gada 14.oktobra noteikumi Nr.628 “Noteikumi par pašvaldību teritorijas attīstības plānošanas dokumentiem” nereglamentē VUGD atzinumu sniegšanu konkrētajā gadījumā. VUGD sniedz atzinumus tikai Ministru kabineta noteikumu noteiktajā kārtībā.

Prickšnieks  
pulkvežleitnants



A.Vasiļevskis



AKCIJU SABIEDRĪBA "LATVIJAS VALSTS MEŽI"

Vienotais reģistrācijas Nr.40003466281

Vaiņodes iela 1, Rīga, LV-1004, Latvija

tālrunis 67602075, fakss 67805430, e-pasts: [lvm@lvm.lv](mailto:lvm@lvm.lv)

## ZEMGALES REĢIONS

Atmodas iela 19, Jelgava, LV-3007, tālrunis 63007166, fakss 63007168;

e-pasts [lvm@lvm.lv](mailto:lvm@lvm.lv)

Jelgavā

DATUMU SKATĪT DOKUMENTA PARAKSTA LAIKA ZĪMOGĀ  
REĢISTRĀCIJAS NUMURU SKATĪT DOKUMENTA PIELIKUMĀ

Uz 29.09.2017. Nr.17/103

**SIA "Grupa93"**

Kr.Barona iela 3-4, Rīga LV1050,

e-pasts: [anita@grupa93.lv](mailto:anita@grupa93.lv)

### **Par atzīnuma sniegšanu izstrādātajam tematiskajam plānojumam "Olaines novada vietējās nozīmes un dārzkopības kooperatīvu teritoriju tematiskā plānojuma izstrāde"**

Akciju sabiedrība "Latvijas valsts meži" Zemgales reģions (turpmāk LVM) ir izskatījis Jūsu iesniegumu Nr.17/103 par atzīnuma sniegšanu izstrādātajam tematiskajam plānojumam "Olaines novada vietējās nozīmes un dārzkopības kooperatīvu teritoriju tematiskā plānojuma izstrāde".

Lūdzam veikt korekcijas un precizējumus 10. nodaļas – risinājumu kopsavilkums, sekojošās nodaļās:

- 3.nodaļa – Ugunsdzēsības ūdensapgāde.  
LVM valdījumā esošajā zemē atrodas atklāta ūdenstilpne ugunsdzēsības ūdensapgādes vajadzībām Nr. 40. LVM pēc nepieciešamības uzstāda atvairbarjeras saskaņā ar specifikāciju:  
[http://www.lvm.lv/images/lvm/Profesionaliem/Infrastrukt%C5%ABra/IU\\_specifikācijas/16.\\_KOKA\\_ATVAIRBARJERAS\\_UZSTDANA\\_UZ\\_MAC\\_2016.pdf](http://www.lvm.lv/images/lvm/Profesionaliem/Infrastrukt%C5%ABra/IU_specifikācijas/16._KOKA_ATVAIRBARJERAS_UZSTDANA_UZ_MAC_2016.pdf)

LVM neplāno papildus apgriešanās laukuma izveidi, jo 20 m attālumā no ūdens ņemšanas vietas atrodas 2 nobrauktuves, kas nodrošina apgriešanās iespējas smagajam autotransportam nepieciešamības gadījumā.

- 3.nodaļa – Atkritumi.  
Katrā dārzkopību saimniecībā nodrošināt organisko atkritumu laukumu.

Konteineru izvietošanu plānot pie izbraukšanas ceļa no dārzkopības sabiedrības.

- 5.nodaļa – Transporta infrastruktūra.
- Punkts Nr.30, Jāņupes apkaime, Jāņupes ciems. *~350 m garš savienojums savieno Jāņupes ciema DKS "Ielieči" ar ciemu Rājumi (skat. Attēls 32). Atrodas AS "Latvijas valsts meži" īpašumā. Paredzēt kā velo maršrutu, uzliekot papildzīmi velo. (skat. rasējums Nr.27, Perspektīvā gājēju un veloinfrastruktūra. Jāņupe. Vaivadi. Stīpnieki. Dāvji.).*  
Atbildīgais minēts pašvaldība sadarbībā ar LVM - precizēt atbildību, sadarbības veidu. LVM neplāno šīs vietas attīstīšanu, var tikt izskatīta iespēja slēgt sadarbības līgumu ar pašvaldību, ja pašvaldība uzņemas vietas izveidi un uzturēšanu.  
  
Nav atrodams attēls Nr.32. (iespējams domāts Nr. 23)  
  
Minēts rasējums Nr.27., iespējams domāts Nr.23.
- Punkts Nr.31., Jāņupes apkaime, Jāņupes ciems. *Starp Jāņupes ciemu un Vaivadu ciemu attīstāms savienojums ~180 m garā posmā, šķērsojot AS "Latvijas valsts meži" autoceļu. Paredzēt seguma sakārtošanu un soliņus.*  
Atbildīgais minēts pašvaldība sadarbībā ar LVM - precizēt atbildību, sadarbības veidu. LVM neplāno šīs vietas attīstīšanu, var tikt izskatīta iespēja slēgt sadarbības līgumu ar pašvaldību, ja pašvaldība uzņemas vietas izveidi un uzturēšanu.  
  
Minēts rasējums Nr.27., iespējams domāts Nr.23.
- Punkts Nr.34., Jāņupes apkaime, Jāņupes ciems. *Lai savienotu Vaivadu ciema abas daļas, nākotnē attīstāms rekreatīvais maršruts apm. 500 m garumā (un papildus 180m Jāņupes ciemā), kas ved caur mežainu apvidu pa esošu stīgu (skat. rasējums Nr.17 Perspektīvā gājēju un veloinfrastruktūra. Jāņupe. Vaivadi. Stīpnieki. Dāvji).*  
Atbildīgais minēts pašvaldība sadarbībā ar LVM - precizēt atbildību, sadarbības veidu. LVM neplāno šīs vietas attīstīšanu, var tikt izskatīta iespēja slēgt sadarbības līgumu ar pašvaldību ja pašvaldība uzņemas vietas izveidi un uzturēšanu.
- Punkts Nr.37. Jāņupes apkaime, Stīpnieku ciems.  
LVM ņemt ārā no atbildīgajiem, Stīpnieku ceļš nodots pašvaldībai.
- Punkts Nr.42. Jāņupes apkaime, Rājumu ciems. *Nākotnē attīstāms apmēram 350 m garš rekreatīvais velomaršruts, no Rājumiem uz Jāņupes ciema daļu DKS "Ielieči" (skat. rasējums Nr.23 Perspektīvā gājēju un veloinfrastruktūra. Jāņupe. Vaivadi. Stīpnieki. Dāvji).*  
Atbildīgais minēts pašvaldība sadarbībā ar LVM - precizēt atbildību, sadarbības veidu. LVM neplāno šīs vietas attīstīšanu, var tikt izskatīta iespēja slēgt sadarbības līgumu ar pašvaldību, ja pašvaldība uzņemas vietas izveidi un uzturēšanu.
- Punkts Nr. 44. Galiņu ciems. *Maksimālo ātrumu ciemā jāierobežo līdz 50 km/h -ceļa zīme "Apdzīvota vieta" (skat. rasējums Nr. 19 Perspektīvā satiksmes organizācija. Galiņi).*  
Atbildīgais minēts pašvaldība sadarbībā ar LVM - precizēt atbildību, sadarbības veidu. LVM uzbūvēja un nodeva ekspluatācijā MAC "Codes ceļš - Bitītes" saskaņā ar pašvaldības saskaņotu tehnisko projektu.
- 5.nodaļa – Transporta infrastruktūra. Sabiedriskais transports.
- Punkts Nr. 3. Jāņupes apkaime, Vaivadu ciems. *Jauns maršruts uz Rīgu pa Mellupu ceļu, kas Vaivadu iedzīvotājiem samazinātu veicamā ceļa garumu par ~10 km.*  
Atbildīgais minēts pašvaldība sadarbībā ar LVM - precizēt atbildību, sadarbības veidu.
- Punkts Nr.4. Jāņupes apkaime, Stīpnieku ciems.  
LVM ņemt ārā no atbildīgajiem, Stīpnieku ceļš nodots pašvaldībai.

- Punkts Nr.6. Galiņu ciems. *Sabiedriskā transporta nodrošinājums ciemā pa autoceļu V28 Blukas - Emburga un AS "Latvijas valsts meži" ceļu.*
- Atbildīgais minēts pašvaldība sadarbībā ar LVM un VAS "Latvijas valsts ceļi" - precizēt atbildību, sadarbības veidu.
- 6.nodaļa – Meliorācija.
  - Jāņupes apkaime, DKS Ieliči – N-4 uz šo brīdi ir pārtīrīts un caurteka zem a/c V12 ir iztīrīta.
  - Jāņupes apkaime, Rājumi – N-1, N-3 un vietējās nozīmes novadgrāvji, susinātājgrāvji uz šo brīdi ir pārtīrīti.
  - Jāņupes apkaime, Vaivadi un Zīles – N-1 VNŪN Melleupe (ŪSIK 384412:02) virzienā LVM teritorijā pārtīrīts.
  - Jāņupes apkaime, Vaivadi un Zīles – VNŪN Ežupe (ŪSIK 3844122:01) vietējās nozīmes novadgrāvji un susinātājgrāvji Vaivadu teritorijā pārtīrīti.
  - Jāņupes apkaime, Stīpnieki: Celtnieks un Jaunība – N-12 VNŪN Jāņupe (ŪSIK 38442:01) virzienā N-12 uz šo brīdi ir pārtīrīts.

Ar cieņu -

Meža apsaimniekošanas plānošanas vadītājs

Zitāns

ŠIS DOKUMENTS IR ELEKTRONISKI PARAKSTĪTS AR  
DROŠU ELEKTRONISKO PARAKSTU UN SATUR LAIKA ZĪMOGU

Jānis Zitāns  
28387781

j.zitans@lvm.lv

Jānis

### 1.3.4 SIA "Lattelecom"

SIA Lattelecom  
Vienotais reģ. nr. 40003052786  
PVN reģ. nr. LV40003052786  
Dzirnavu iela 105, Rīga LV 1011  
Tālr.: +371 67055000  
Fakss: +371 67055481  
lattelecom@lattelecom.lv  
www.lattelecom.lv



#### **Atbilde uz pieprasījumu Rīga**

04.10.2017. Nr.37.1-10/2218/1528  
Uz Nr. 17/103, 29.09.2017.

SIA "Grupa93"  
Kr. Barona ielā 3-4, Rīga, LV-1050

**Par tematiskā plānojuma "Olaines novada vietējās nozīmes un dārzkopības kooperatīvu teritorijām" izstrādāto redakciju.**

Atsaucoties uz Jūsu vēstuli Nr. 17/103 informējam, ka "Olaines novada vietējās nozīmes un dārzkopības kooperatīvu teritorijām" izstrādāto tematiskā plānojuma redakcijā nav ievērotas un netika veikta esošā inženiertehniskā, SIA Lattelecom elektronisko sakaru tīkla, nodrošinājuma izpēte un analīze.

SIA „Lattelecom”  
PPUD RN TUS  
Tīkla uzraudzības inženiere

**Irina Solovjova**

Sagatavoja:  
I.Solovjova  
Tālr. 67051456

1.3.5 AS "Latvenergo", AS "Sadales tīkls"



Akciju sabiedrība "Sadales tīkls"  
Pierīgas Kapitālieguldījumu daļa  
Vienotais reģ. Nr. 40003857687  
Rīga iela 14, Līči, Stopiņu novads, LV-2118, Latvija  
Tālr. (+371) 67726000, fakss (+371) 67727330 [www.sadalestikls.lv](http://www.sadalestikls.lv), [st@sadalestikls.lv](mailto:st@sadalestikls.lv)

---

Stopiņu novada Līčos  
30.10.2017. Nr. 30KI20-03.02/2794  
Uz 02.10.2017. Nr. -

SIA "Grupa93",  
Kr. Barona iela 3-4,  
Rīga, LV-1050,  
e-pasts: [anita@grupa93.lv](mailto:anita@grupa93.lv)

Par atzinumu tematiskajam plānojumam

Akciju sabiedrībai "Sadales tīkls" nav iebildumu un papildus prasību SIA "Grupa93" izstrādātajam Olaines novada vietējās nozīmes un dārzkopības kooperatīvu teritoriju tematiskajam plānojumam.

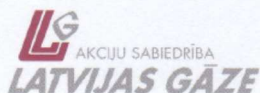
Pierīgas Kapitālieguldījumu daļas vadītājs



Salvis Krīgers

Natalja Kožuhova 67727377





**GĀZAPGĀDES ATTĪSTĪBAS  
DEPARTAMENTS**

Vagonu iela 20, Rīga, LV-1009  
tālr. 67 041 654, fakss 67 041 640  
Kontaktu centrs: tālr. 155  
e-pasts: gazapgades.departaments@lg.lv, www.lg.lv

Rīgā 20.10.2017. Nr. 274-1/2521  
Uz 29.09.2017. Nr. 17/103

SIA „Grupa 93”  
Kr.Barona iela 3-4  
Rīga, LV-1050

**Par Olaines novada vietējās nozīmes un dārzkopības kooperatīvu teritoriju  
tematiskā plānojuma atzinumu**

Atbildot uz Jūsu 2017. gada 29. septembra vēstuli Nr. 17/103 par Olaines novada vietējās nozīmes un dārzkopības kooperatīvu teritoriju tematiskā plānojuma (turpmāk - Plānojums) atzinumu, akciju sabiedrība "Latvijas Gāze" informē, ka iepazīsinies ar izstrādāto Plānojumu.

Plānojuma lapa:

- Paskaidrojuma raksta 3.3. sadaļa „Siltumapgāde un gāzes apgāde”,

ir saskaņota un nav iebildumu Plānojuma projekta tālākai apstiprināšanai pašvaldībā.

**Papildus informējam, ka**

- paredzēt iespēju sadales gāzesvadu izbūvei katrā ielā,
- paredzēt iespēju gāzes pievada izbūvei katram patērētājam atsevišķi,
- katram patērētājam atsevišķi paredzēt gāzes spiediena regulēšanas-uzskaites iekārtas novietni uz īpašuma robežas, nodrošinot pieejamību no ielas sarkano līniju zonas,
- izstrādājot teritorijas gāzes apgādes tehnisko projektu, gāzes vada novietni paredzēt atbilstoši Sabiedrības izdotiem tehniskajiem noteikumiem.

Komercpilnvarnieks  
Gāzapgādes attīstības departamenta  
Perspektīvās attīstības daļas vadītājs

U. Kocers

Kuplovs-Oginskis  
67369955  
[Roberts.Kuplovs-Oginskis@lg.lv](mailto:Roberts.Kuplovs-Oginskis@lg.lv)

### 1.3.7 Valsts SIA "Zemkopības ministrijas nekustamie īpašumi"



Valsts sabiedrība ar ierobežotu atbildību  
**„ZEMKOPĪBAS MINISTRIJAS NEKUSTAMIE ĪPAŠUMI”**  
Zemgales reģiona meliorācijas nodaļa

Uzvaras iela 1, Bauska, Bauskas novads, LV-3901  
tālr. 63923822, e-pasts zemgale@zmni.lv

---

#### BAUSKĀ

12.10..2017. Nr. Z/1-14/2296-e  
uz 29.09.2017. Nr.17/103

**SIA „Grupa93”**  
K.Barona3-4 iela  
Rīga, LV-1050  
anita@grupa93.lv

#### **par atzinumu izstrādātajam tematiskajam plānojumam**

Valsts sabiedrības ar ierobežotu atbildību „Zemkopības ministrijas nekustamie īpašumi” (turpmāk – ZMNĪ) Zemgales reģiona meliorācijas nodaļa 2017.gada 2.oktobrī ir saņēmusi un izskatījusi jūsu iesniegumu par atzinuma sniegšanu tematiskajam plānojumam „Olaines novada vietējās nozīmes un dārzkopības kooperatīvu teritoriju tematiskā plānojuma izstāde”.

Valsts SIA ZMNĪ Zemgales reģiona meliorācijas nodaļa izvērtējot iesniegto dokumentācijas grafisko daļu un paskaidrojuma rakstu, sniedz pozitīvu atzinumu izstrādātajam tematiskajam plānojumam „Olaines novada vietējās nozīmes un dārzkopības kooperatīvu teritoriju tematiskā plānojuma izstāde”.

Vadītāja

Ilze Bergmane

ŠIS DOKUMENTS IR ELEKTRONISKI PARAKSTĪTS AR DROŠU ELEKTRONISKO  
PARAKSTU UN SATUR LAIKA ZĪMOGU

Juris Zālītis t.26658604

juris.zalitis@zmni.lv



## RĪGAS DOMES PILSĒTAS ATTĪSTĪBAS DEPARTAMENTS

Amatu iela 4, Rīga, LV-1050, tālrunis 67012947, fakss 67012949

www.rdpad.lv, e-pasts: pad@riga.lv

Rīgā

13.10.2017 Nr. DA-17-5182-  
nd

Uz 29.09.2017 Nr. 17/103

SIA "Grupa93"

anita@grupa93.lv

Par atzinuma sniegšanu izstrādātajam  
tematiskajam plānojumam "Olaines  
novada vietējās nozīmes un  
dārzkopības kooperatīvu teritoriju  
tematiskā plānojuma izstrāde"

Rīgas domes Pilsētas attīstības departaments ir saņēmis Jūsu 29.09.2017.  
vēstuli Nr.17/103, kurā lūgts sniegt atzinumu izstrādātajam tematiskajam  
plānojumam "Olaines novada vietējās nozīmes un dārzkopības kooperatīvu  
teritoriju tematiskā plānojuma izstrāde".

Tā kā neviens no dārzkopības kooperatīviem (ciemiem) nerobežojas ar Rīgas  
pilsētu un to turpmākā attīstība nav kopējo interešu lokā, Rīgas domes Pilsētas  
attīstības departaments nesniedz atzinumu par izstrādāto tematisko plānojumu.

Direktors

Dz. Balodis

Millers 67012845

### 1.3.9 Ķekavas novada dome



## ĶEKAVAS NOVADA PAŠVALDĪBA

Gaismas iela 19 k-9, Ķekava, Ķekavas pagasts, Ķekavas novads, LV-2123  
tālrunis 67935803, fakss 67935819, e-pasts: [novads@kekava.lv](mailto:novads@kekava.lv)

---

Ķekavas novada Ķekavas pagastā

Dokumenta datums ir laika  
zīmoga pievienošanas datums  
Nr. 1-7/17/2492

**Sabiedrībai ar ierobežotu atbildību "Grupa93"**  
E-pasts: [anita@grupa93.lv](mailto:anita@grupa93.lv)

### **Par atzinumu Olaines novada vietējās nozīmes un dārzkopības kooperatīvu teritoriju tematiskā plānojuma izstrādei**

Ķekavas novada pašvaldībā saņemta Jūsu 29.09.2017. vēstule Nr. 17/103 (reģistrēta Ķekavas novada pašvaldībā 02.10.2017. ar kārtas Nr. 1-6/17/5003) ar lūgumu savas kompetences ietvaros sniegt atzinumu Olaines novada vietējās nozīmes un dārzkopības kooperatīvu teritoriju tematiskā plānojuma (turpmāk – Tematiskais plānojums) izstrādei.

Iepazīstoties ar Tematiskā plānojuma redakciju, kas nodota publiskajai apspriešanai, Ķekavas novada pašvaldība sniedz pozitīvu atzinumu.

Izpilddirektora vietn. p.i.

A. Vītola

### **ŠIS DOKUMENTS IR ELEKTRONISKI PARAKSTĪTS AR DROŠU ELEKTRONISKO PARAKSTU UN SATUR LAIKA ZĪMOGU**

G. Rengarte, 67936019  
[gita.rengarte@kekava.lv](mailto:gita.rengarte@kekava.lv)

A. Lācis, 67847161  
[andris.lacis@kekava.lv](mailto:andris.lacis@kekava.lv)

### 1.3.10 Mārupes novada dome



---

06.11.2017.	Nr. 2-5/2789
Uz 29.09.2017.	Nr. 17/103

---

**SIA "Grupa93"**  
[anita@grupa93.lv](mailto:anita@grupa93.lv)

*Par atzinumu tematiskajam plānojumam "Olaines novada vietējās nozīmes un dārzkopības kooperatīvu teritoriju tematiskais plānojums"*

Atsaucoties uz SIA "Grupa 93" 2017.gada 29.septembra vēstuli Nr.17/103 (reģistrēta Mārupes novada Domē 2017.gada 2.oktobrī, Nr.2-7/4299), Mārupes novada Dome ir iepazinusies ar publiskajai apspriešanai nodoto tematisko plānojumu "Olaines novada vietējās nozīmes un dārzkopības kooperatīvu teritoriju tematiskais plānojums".

Ņemot vērā, ka tematiskajā plānojumā ir ņemta vērā Mārupes novada domes sniegtā informācija un nosacījumi plānojumu izstrādei un izstrādātie plānojuma dokumenti nav pretrunā ar Mārupes novada plānošanas dokumentos paredzēto, Mārupes novada dome atbalsta tematiskā plānojuma tālāku virzību, ja tiek precizēts adresācijas priekšlikums DKS Stūnīši teritorijai un tas pirms iesniegšanas Valsts Zemes dienesta Adrešu reģistrā tiek saskaņots ar Mārupes novada domi.

Attiecībā uz adresāciju:

- lūdzam ņemt vērā, ka Olaines novada kadastra vienībām adresācija uz Lapiņu dambja jāsāk no Jelgavas ceļa (pretēji šobrīd norādītajam), paredzot numurus no 1-21, attiecīgi Mārupes novadā numerācija uz Lapiņu dambja ceļa kreisajā pusē sāktos ar Nr.23;
- Stūnīšu ielā, nepieciešamības gadījumā, Olaines novada teritorijā numerācija ielas labajā pusē var tikt uzsākta ar Nr.6;
- Nepieciešams izvēlēties citus nosaukumus DKS Stūnīši plānotajām Gaileņu un Viršu ielām, jo šādu nosaukumu ielas jau ir Mārupes novadā šīs DKS teritorijas tiešā tuvumā.

Papildus vēršam uzmanību uz to, ka tehniskajā projektā Lapiņu dambja rekonstrukcijai ir projektēta ietve gar Lapiņu dambi, taču tā paredzēta ielas labajā pusē (Mārupes novada pusē). Ietves izbūve paredzēta projekta otrās kārtas ietvaros un pēc tam, kad tiks izbūvētas plānotās komunikācijas.

Domes priekšsēdētājs

M.Bojārs

*Žīgure, 67149862*  
*dace.zigure@marupe.lv*

**DOKUMENTS IR PARAKSTĪTS AR DROŠU ELEKTRONISKO PARAKSTU UN SATUR  
LAIKA ZĪMOGU**



**BABĪTES NOVADA PAŠVALDĪBAS  
ADMINISTRĀCIJA**

Reģ. Nr. 90000028870

Centra iela 4, Piņķi, Babītes pagasts, Babītes novads, LV-2107

tālr. 26120706, 67914650, fakss 67914435, e-pasts [dome@babite.lv](mailto:dome@babite.lv), [www.babite.lv](http://www.babite.lv)

---

Babītes novada Babītes pagastā

**PLĀNOŠANAS UN BŪVNICĪBAS DAĻA**

2017.gada 9.oktobrī Nr. 2-3.1/17/2701-N

Uz 29.09.2016. Nr.17/103

**SIA "Grupa93"**  
[anita@grupa93.lv](mailto:anita@grupa93.lv)

*Par Olaines novada tematisko plānojumu*

Babītes novada pašvaldības administrācija ir saņēmusi SIA "Grupa93" 29.09.2017. iesniegumu (reģistrēts 02.10.2017. ar Nr.3999-S) ar lūgumu sniegt atzinumu tematiskā plānojuma "Olaines novada vietējās nozīmes un dārzkopības kooperatīvu teritoriju tematiskā plānojuma izstrāde" projektam.

Babītes novada pašvaldības administrācijas Plānošanas un būvniecības daļa iepazinās ar Olaines novada tematiskā plānojuma projektu un sniedz pozitīvu atzinumu.

Plānošanas un būvniecības daļas vadītāja

Veldze Liepa

V.Liepa

Tālr.: 67914380

[veldze.liepa@babite.lv](mailto:veldze.liepa@babite.lv)

### 1.3.12 Neatliekamās medicīniskās palīdzības dienests



#### Neatliekamās medicīniskās palīdzības dienests

---

Laktas iela 8, Rīga, LV-1013, tālr. 67337000, fakss 67709176, e-pasts [nmpd@nmpd.gov.lv](mailto:nmpd@nmpd.gov.lv),  
[www.nmpd.gov.lv](http://www.nmpd.gov.lv)

Rīgā

\_\_\_\_.\_\_\_\_.\_\_\_\_. Nr. \_\_\_\_\_

Uz 29.09.2017 Nr.17/103

SIA Grupa93  
[anita@grupa93.lv](mailto:anita@grupa93.lv)

Par atzinuma sniegšanu izstrādātajam tematiskajam plānojumam “Olaines novada vietējās nozīmes un dārzkopības kooperatīvu teritoriju tematiskā plānojuma izstrāde”

Neatliekamās medicīniskās palīdzības (turpmāk – NMP) dienests ir iepazinies ar tematiskā plānojuma Olaines novada vietējās nozīmes un dārzkopības kooperatīvu teritoriju tematiskā plānojuma izstrāde” projektu un sniedz savu atzinumu uzsverot, ka, sniedzot NMP iedzīvotājiem, svarīgākais ir savlaicīgi pie tiem nokļūt. NMP dienestam būtiskākais ir kvalitatīvs ceļu stāvoklis, precīza, saprotama un viegli atpazīstama adresācija, kā arī nodrošināta pieeja adresēm bez liekiem šķēršļiem.

Pielikums: Ieteikumi adresācijai uz 5 (piecām) lapām

Ar cieņu,  
direktora p.i.

I.Binovska

I.Karlivāne, 67337023  
[inga.karlivane@nmpd.gov.lv](mailto:inga.karlivane@nmpd.gov.lv)



SIA „Rīgas meži” reģ. Nr. 40003982628, Jūrmalas gatve 78d, Rīga, LV-1029  
Juridiskā adrese: Ostas prospekts 11, Rīga, LV-1034  
tālr. +371 67012553, fakss: +371 67037207, [www.rigasmezi.lv](http://www.rigasmezi.lv)  
A/S Citadele banka, konts LV15PARX0005508860001, A/S DNB banka, konts LV06RIKO0002013116269

20.10.2017. Nr. *SRM-17-589-hd*

Uz 29.09.2017. Nr.17/103

SIA „Grupa93”  
Kr. Barona iela 3-4,  
Rīga, LV-1050

Atzinums par Olaines novada dārzkopības kooperatīvu  
teritoriju tematisko plānojumu

SIA „Rīgas meži” ir saņēmusi jūsu 29.09.2017. Nr.17/103 vēstuli ar informāciju par tematisko plānojumu „Olaines novada vietējas nozīmes un dārzkopības kooperatīvu teritoriju tematiskā plānojuma izstrāde”.

Olaines novada pašvaldības mājas lapā esam iepazinušies ar tematisko plānojumu, kurš ir nodots sabiedriskai apspriešanai un secinām: atsevišķās vietās (Medemciems, Stūnīši) ir mainīts funkcionālais zonējums uz dabas apstādījumu teritorijām, bet tas būtiski neietekmē SIA „Rīgas meži” saimniecisko darbību. Nav iebildumu plānotajām funkcionālā zonējuma izmaiņām.

Plānojumā paredzēts attīstīt ceļu pie DKS „Rīts” Ķekavas novadā un Stūnīšu ciemā Olaines novadā. Par cik abi iepriekš minētie ceļi jau pašreiz ir intensīvi izmantoti, tad attīstot saimnieciskos ceļus kā pašvaldības ielas tiks sakārtots ceļu juridiskais statuss, noslēdzot servitūta līgumus par platībām ielu sarkano līniju teritorijās.

SIA „Rīgas meži” nav iebildumu, ka Apšukalna kanālam un Vācu liekņas grāvīm tiek noteikts pašvaldības nozīmes koplietošanas grāvju statuss, jo grāvji šķērso vairākus īpašumus, bet nosakot pašvaldības nozīmes statusu būs vieglāk veikt grāvju tīrīšanu.

Valdes priekšsēdētājs

A.Tauriņš

Novicka  
67415722



## 2 Pārskats par iedzīvotāju iesniegumiem

Nr.	Dārzkopību sabiedrības nosaukums	Priekšlikumi tematiskā plānojuma risinājumiem.	Iebildumi par tematiskā plānojuma risinājumiem.	Jautājumi (atbildes apkoptā veidā tiks sniegtas apspriešanas sanāksmēs).	Atbilde
1	ielieči 2	Lūdzu nomainīt plānojumā ielu nosaukumus uz putnu sugu nosaukumiem. Šādu vēlmi mūsu un ierosinājumu ciemata pārstāvis izteica jau sabiedriskajā apspriedē. Kāpēc šī vēlme netika ņemta vērā?	Nosaukt ielas par līnijām ir vairāk kā nepieņemami. Ciemata iedzīvotāji nevēlas dzīvot uz līnijām, bet gan uz ielām ar saprātīgiem nosaukumiem.	kāpēc citiem ciematiem ir ierosināti normāli ielu nosaukumi, bet Ieliečiem-2 LĪNIJAS?	Ielām piešķirti iesniegtie nosaukumi.
2	Vef-Baloži 688	Gribu precizēt ka Vef-Baloži 688 piedāvāts Muzikantu iela 3, lūdzu izmainīt uz Medemciema iela jo faktiskā ieeja īpašumā ir no Medemciema iela.			Precizēts.
3	Medemciems, VEF Baloži	Provizoriski, atbilstoši mūsu tagadējai adresei (Medemciems, VEF Baloži 148) mums ir piešķirta Timpānu iela 5, sakarā ar to, ka šajā adresē dzīvo 2016./2017. gada LNOB orķestra gada balvas ieguvējs - arfists Oskars Krašauskis-Krauze, lūgums ielas nosaukumu mainīt no Timpānu uz Arfas ielu!			Ielas nosaukums nomainīts.
4	DKS Jaunība	Ierosinu DKS Jaunība ielas nodēvēt Latvijas iedzīvotājiem ierastākos nosaukumos kā, piemēram, Meža iela, Priežu iela, Bērzu iela, Saules iela, Rožu iela u.t.t.	DKS Jaunība nav saistīta ar derīgajiem izrakteniem, lai tajā būtu Krīta, Māla, Grants, Dzintara, Dzelzs, Grants, Oļu, Dolomīta, Smaragda, Dimantu, ležu, Marmora, Sudraba un Kvarca ielas.		Precizēts, izņemot daļu no numerācijas Zelta ielā (jo nevar Zelta 8 būt nepāra skaitļu pusē).
5	Rītausma	Zemes un Ražas ielām noteikt kategoriju D2, Siena ielai noteiktu kategoriju E1 vai D2	Kā noprotu, tad E2 kategorijas ceļš ir ar zemāku nozīmi kopējā infrastruktūrā. Tā kā šī kooperatīva "tālais gals (Ražas ielas 15, 17, 19, 21, 23, 18, 16, 12) numuri ir vairāk vai mazāk jaunbūves vai tnesen celtas ēkas, tad būtu ļoti labi, ja vismaz visa Ražas iela būtu ar vienu statusu gadījumā, ja Olaine saņemams mums šo ceļu uzlabot. Piedevām pēc būtības skatoties - Labības iela, kas atzīmēta kā E1 kategorijas ceļš - kooperatīva infrastruktūrā lietots tiek salīdzinoši retāk kā Zemes, Ražas un Sienas ielas. Paldies par uzklauššanu, labprāt uzzinātu kā ir iespējams		Ielu kategorijas ir precizētas. Adresācija mainīta atbilstoši iesniegumam.

Nr.	Dārzkopību sabiedrības nosaukums	Priekšlikumi tematiskā plānojuma risinājumiem.	Iebildumi par tematiskā plānojuma risinājumiem.	Jautājumi (atbildes apkoptā veidā tiks sniegtas apspriešanas sanāksmēs).	Atbilde
			ietekmēt šo plānojumu klasifikāciju (Ražas + Siena ielas) lai noteiktu tām statusu, piemēram, D2		
6	Medemciems, DKS VEF-Baloži		Vietā, kur iezīmēta Tembri iela nemaz nav! Tur ir galvenais novadgrāvis N-3. Būtu bezgala pateicīga, ja neesošās Tembri ielas nosaukumu piešķirtu Saksafona ielai. Saksafona iela izklausās vēl sarežģītāk nekā šī brīža adreses pieraksts. Izvēlēta tēma ielu nosaukumiem mūsu DKS ir dīvaina, nesaprotama, mulsinoša, vietas identitātei neatbilstoša.	Kādēļ izvēlēta mūzikas instrumentu tēma jaunajiem ielu nosaukumiem? Kāds tam sakars ar vietas identitāti, vēsturi, raksturu?	Ņemts vērā.
7	Ozollejas	Ielas nosaukumi ir smieklīgi, varbūt ir iespēja nomainīt.	Skaidrojums pielikumā Nr.1		Ņemts vērā.
8	Ozollejas	Kļūda ir adreses Ozollejas 2248/2255. Māja ir no ielas 2255.	Lūdzu izmainīt jauno adresi, kā Pasaku iela!		Ņemts vērā, pirtij rezervēta adrese Lādes 8.
9	DKS JAUNĪBA	Neveikt nekādas izmaiņas! Veicot plānojumu iepriekš vajadzētu sazināties ar kooperatīva pārstāvjiem, lai lietderīgāk tiktu izmantoti līdzekļi un laika resursi.	Adresācija veikta nekvalitatīvi un ļoti pavirši. Izpildītāji nav iepazīlušies ar reālo situāciju dabā, izmantoti novecojuši dati. Atzīmēti neesoši ceļi un neesošiem tīpašumiem piešķirta adresācija. Ielu nosaukumi izvēlēti banāli un apkaunojoši! Izmaiņu rezultātā tiek zaudēts kultūrvēsturiskais mantojums - lauku sētu nosaukumi, kas bija vēsturiski izmantoti no 19.gs. Uz vienas ielas atzīmēti 3 dažādu ielu nosaukumi, veidojot jucekli.	Lūdzu informēt par šī plānojuma izstrādātāju - vārds, uzvārds un sertifikāta Nr.	Ņemts vērā (DKS Jaunība valdes priekšsēdētāja izstrādātais priekšlikums) un atbilstoši mainīti ielu nosaukumi.
10	"Virši" Aurora		Kategoriski iebilstu par nmodernu un novecojošu ielu nosaukumu izveidošanu kooperatīvā "Aurora" Jau 10 un vairāk gadus ielu nosaukumi Auroras ciematā ir Ķiršu iela, Saules iela, Ābolu iela		Nav ņemts vērā. Meža un Saules ielas jau ir citur Olaines novadā, Ābolu ir DKS Vasara dēļ tematikas, Ķiršu iela ir DKS Lejas dēļ tematikas.

Nr.	Dārzkopību sabiedrības nosaukums	Priekšlikumi tematiskā plānojuma risinājumiem.	Iebildumi par tematiskā plānojuma risinājumiem.	Jautājumi (atbildes apkoptā veidā tiks sniegtas apspriešanas sanāksmēs).	Atbilde
			un Meža iela. Cilvēki pie tām ir pieraduši.		
11	Vef-Baloži un Arumi ,Olaines nov.	<p>Izskatot Jūsu veidoto tematisko plānojumu :</p> <p>1.Rūpīgāk izvērtēt ceļus ,sevišķi tos kurus izmanto gan vairākas sabiedrības un noteikt tiem tādu kā savāceļ statusu. Piem., d/s "Komutators" izmanto D/S "Vef -Baloži" ceļus .Vairākos posmos viena ceļa puse atrodas dažādās d/s teritorijās .Ceļus sakārtot un nodot pašvaldībai.</p> <p>2.Ielu nosaukumi ir briesmīgi ,kāds sakars muzikantiem un mūzikas instrumentiem ar dārzkopību. Kāpēc aizmirstat vēsturiskos nosaukumus nekustamajiem ; vēlētos. Rumaku , Arumu ielas.</p> <p>3.Nekas nav pateikts par dīķu krastu stiprināšanu, jo tur ir piebraucamie ceļi.</p>	<p>Izskatot Jūsu veidoto tematisko plānojumu kuru ar nepacietību gaidījām ,palikām ļoti vilušies -tas ir sasteigts un atgādina studenta kursa darbu, kur galvenais ir piedalīties un nogrūst no kakla.</p> <p>.1.Jūs tem. pl. apskatiet dārzkopību teritorijas, tur cilvēki lielākoties uzturās siltajā periodā, bet aptaujas un situāciju izpēti veicat periodā no septembra līdz decembrim, kad cilvēku ir ļoti maz- pārsvarā pensionāri. Tem .plānojumā ir pārsvarā uzsvērti izklausītas d/s vadītāja velmes ,protams viņi teiks to kas viņiem ir svarīgs (jo tas ir viņa business ),bet tas ka šis d/s biedrības ir morāli novecojušas un mēs gaidījām no šī plānojuma reālus priekšlikumus tā arī nesagaidījām. Ja būtu papētījuši vairāk internetā rakstus, gan beztabu , par Medemciema dārzkopības teritoriju iedzīvotāju nevēlēšanās dzīvot šādā kolhozā un to liecina dažādās jaunizveidotās d/s biedrības pašā d/s biedrības "Vef-Baloži" iekšienē kuras savā starpā karo.</p> <p>2.Man izbrīna ka ar vieglu roku ir izmainīts funkcionālais zonējums īpašumam ARUMI un Rumaki īpašumam .Ja veicat tādu izpēti, kāpēc neuzprasījāt īpašnieku viedokli . Kāpēc uz Publiskās apbūves teritoriju? Jūs taču uzklusējāt privāto iniciatīvu par zirgu</p>	<p>Kas ir domāts ar vārdiem KOPIENU izveidošana(130 lpp.),vai tas ir domāts kā Dīpīšu variants(piem. Amerikā)vai hipiju kopienas? kaut kā kļūst bailīgi. Visu lems kopiena? Kas tās par frāzēm? Un kas par saieta namu -baznīca?? vai sektas?</p> <p>Kāda ir PAŠVALDĪBAS nostāja šajā jautājumā un pašvaldības līdzdalība/ Pēdējais jautājums KUR IR ATTĪSTĪBA? Es šajā plānojumā to nesaskatīju.</p>	<p>Ielu nosaukumi precizēti. Pianistu ielu turpmāk paredzēts noteikt kā ielu ar prioritāti gājējiem un velosipēdistiem. Funkcionālais zonējums precizēts atbilstoši iesniegumam. Ielu īpašumpiederība nav tematiskajā plānojuma risināms jautājums. Siltās sezonas centra vieta plānota vietā, kur vasaras sezonā tiek vai nākotnē varētu tikt piedāvāti pakalpojumi/pieejama ārtelpa.</p>

Nr.	Dārzkopību sabiedrības nosaukums	Priekšlikumi tematiskā plānojuma risinājumiem.	Iebildumi par tematiskā plānojuma risinājumiem.	Jautājumi (atbildes apkoptā veidā tiks sniegtas apspriešanas sanāksmēs).	Atbilde
			<p>stalljiem. Publiskās apbūves teritorijā VAN ,138.p. ir teikts ka l/s dzīvniekus turēt šajā teritorijā nedrīkst. Tā kā esat tik labi un maināt funkcionālo zonu ARUMIEM no P uz DzM teritoriju Vispār ieteiktu visai likvidēt d/s, jo tā jau nekustāmais īpašuma nodoklis ir pieaudzis vairāk kā 10 reizes, bet biedrības vēlas iekasēt papildus neko nedarot(arī jūsu pētījumā tas ir atspoguļots).</p> <p>3.Nesaprotams kāpēc Siltās sezonas kāpēc centrs(kartoshēma 16) ir plānots uz privātajiem dīkiem? D/S ""Vef-Baloži" īpašumā 2 nekopti dīki ,(80800022258),varbūt būtu laiks tos sakopt</p> <p>4.Neplānot ceļus Arumos un Rumakos, jo tie ir privātie.</p>		
12	Ozollejas		DKS Ozollejas 2101a ieeja ir no paredzamās Takas ielas, bet pašlaik projektā adrese piešķirta Zeltītes ielā 12 (tie ir mani kaimiņi).		Ņemts vērā.
13	KDS Komutators	Izslēgt neviennozīmīgus ielu nosaukumus (piemēram, Trijstūru iela).		Kas apmaksās izdevumus, kas saistīti ar adresācijas maiņas ierakstīšanu Zemes grāmatā un attiecīgi jaunas numuru zīmes uz mājām (īpašumiem)?	Ņemts vērā, ielas nosaukums mainīts.
14	Medemciems, VEF-Baloži NR no 1 līdz 8	Priekšlikums izmainīt Taures ielas nosaukumu uz Elizabetes vai Timoteju	Neapmierina ielas nosaukums (Taures)	Paldies	Ņemts vērā, ielu nosaukumi mainīti.
15	Komutators DKS	Vienojoties ar visiem uz piedāvātās ielas "Dinamikas iela" dzīvojošajiem iedzīvotājiem, esam norādījuši ieteikumu izveidotajā tabulā, mainot piedāvāto ielas nosaukumu uz "Klusā iela". Gadījumā ja kādu iemeslu dēļ nav iespējams iegūt šo ielas nosaukumu, tad lūdzu sazināties pa zemāk norādīto tālr.	Mainīt piedāvātās ielas nosaukumu "Dinamikas iela" uz "Klusā iela".	Nav	Ņemts vērā, ielas nosaukums mainīts.

Nr.	Dārzkopību sabiedrības nosaukums	Priekšlikumi tematiskā plānojuma risinājumiem.	Iebildumi par tematiskā plānojuma risinājumiem.	Jautājumi (atbildes apkoptā veidā tiks sniegtas apspriešanas sanāksmēs).	Atbilde
16	Davi, Stars		Neapmierina ielas nosaukums Debess loks		Ņemts vērā, ielas nosaukums mainīts.
17	DKS VEF-Balozi	Ielas nosaukumiem vajadzētu būt vienkāršiem, saprotamiem un viegli iegaumējamiem vārdiem. Tā kā zeme tiek uzskatīta par lauksaimniecības un vēsturiski cilvēki nodarbojas ar augļu, dārzeņu un ogu audzēšanu VEF-Baložos, loģiski un skaisti būtu tā arī nosaukt ielas (biešu, kartupeļu, gurķu, tomātu, bumbieru un tt...).	Pārāk sarežģīti ielas nosaukumi, tos grūti iegaumēt un izrunāt. Ne visi zina kas tas ir Oboja, Trompete un teiksim Svilpes iela vispār izklausās neestētiski.		Nav ņemts vērā. Ir saņemti atbalstoši iesniegumi. Saglabāta mūzikas tēma ielu nosaukumos.
18	DKS VIRŠI	Kāpēc DKS "Virši" netika piešķirtas ielas nosaukums ?			Nav ņemts vērā. Viršos ir iedibināta līniju sistēma ielās un ir ērti lietojama un saprotama.
19	DKS Rīts	Pret izmaiņām			Pieņemts zināšanai.
20	KDS Rīts	Pret izmaiņām.	Atstāt tā, kā ir.		Pieņemts zināšanai.
21	"Dzelmes"	Dzīvojam meža vidū. Kāda jēga Mencu, Foreļu, Asaru(šausmas) un Raudu(ārprāts) ielu nosaukumiem. Nu labi- lai būtu Meldru, Niedru vai Lēpju iela, bet ne jau kaut kādas zivis.	Ieliņas iedzīvotājiem zivju ideja nešķiet pievilcīga, bet kaut kā mākslīgi pieāķēta. Kāda vaina Meža, Zemeņu, Ogu, Ziedu vai Bērzu ielas nosaukumiem? Taču tuvāk apkārtējai videi.		Pieņemts zināšanai. Ielām DKS ir dota vienota tematika, balstoties uz DKS nosaukumu "Dzelmes".
22	DKS VAŠARA	Kategoriski nepiekrītu adresācijas risinājumiem. Adresē jābūt kooperatīva nosaukumam, kas vienlaicīgi atbilstu Ministru kabineta noteikumos noteiktajam. Piemēram, Vasaras 1.līnija 3; Vasaras 1.šķērslīnija 5.	Absurdi piedāvātie "ielu" nosaukumi, neloģiska un sarežģīta numerācija, nav ievērota īpašnieku griba un elementāri loģikas likumi.	Vai Jūs nīrgājaties par cilvēkiem ar savu "piedāvājumu"? Kāda "citronu", "mandarīnu", "krusas" iela? Vai Jūs apzināties, ka piedāvātie nosaukumi balansē uz robežas ar morālā kaitējuma nodarīšanu nekustamo īpašumu īpašniekiem?  Un kas ir "saksafons" un "akardeons"? OMG!	Pieņemts zināšanai. Ielām DKS ir dota vienota tematika, balstoties uz DKS nosaukumu "Vasara". Adresācijas maiņa ir pašvaldības lemšanas jautājums.
23	Medemciems	Mainīt Cītaru ielas nosaukumu uz nosaukumu Vītolu iela	Mainīt Cītaru ielas nosaukumu uz nosaukumu Vītolu iela		Ņemts vērā, ielas nosaukums mainīts.

Nr.	Dārkopību sabiedrības nosaukums	Priekšlikumi tematiskā plānojuma risinājumiem.	Iebildumi par tematiskā plānojuma risinājumiem.	Jautājumi (atbildes apkoptā veidā tiks sniegtas apspriešanas sanāksmēs).	Atbilde
24	DKS "VEF Baloži"	<p>Priekšlikumu kardinālām adresācijas izmaiņām, DKS nosaukuma un dārzu Nr. vietā ieviešot unikālu ielu nosaukumus ar īpašumu Nr., uzskatu par neracionālu un pārāk dārgu. Praktiski daudzviet pat mākslīgi izveidoti ielu nosaukumi ienesis milzīgu haosu un neskaidrību, jo būs ļoti grūti atrast vai paskaidrot citiem kāda konkrēta īpašuma atrašanās vietu... Bez tam jāreķinās ar lielām izmaksām, kas nepieciešamas ielu nosaukumu, Nr. un norāžu izgatavošanai, nemaz nerunājot par visiem īpašniekiem sagādātajām neērtībām, kas saistītas ar adreses maiņu. Ja izmaksas segs pašvaldība, jautājums: vai pašvaldībai būs tādi līdzekļi? Bet, ja izmaksas būs jāsedz pašiem īpašniekiem - domāju, ka pašreizējā grūtajā ekonomiskajā situācijā valstī tas nav īstenojams... Pašreizējā adresācija manuprāt ir pietiekami loģiska un saprotama iedzīvotājiem. Praktiski katrs šodien ir spējīgs orientēties un atrast vai pastāstīt otram, kur Medemciemā atrodas konkrētā DKS. Un, ja uz pašvaldības ceļa krustojumiem būs norādes ar DKS Nr., tad atrast konkrēto īpašumu (dārzu) nebūs grūti. Vienīgā problēma DKS "VEF Baloži" pašreiz ir tā, ka dažviet dārzu Nr. ir piešķirti, neievērojot nekādas loģiskas kopsakarības. Tā, piemēram, nav saprotams, kāpēc blakus atrodas dārzi ar šādiem numuriem: 582 un 817; 372 un 506; 437 un 657; 686 un 814 ??? Par laimi, šādu nelogisku gadījumu nav daudz - tikai 20:</p> <ul style="list-style-type: none"> <li>• 1. sektors: dārzi: no 1 līdz 136</li> <li>• 2. sektors: dārzi: no 507 līdz 582; no 815 līdz 819; 825, 826, 827; 674</li> <li>• 3. sektors: dārzi: no 583 līdz 656; no 658 līdz 673; no 675 līdz 685; 828, 829, 832, 833</li> <li>• 4. sektors: dārzi: no 137 līdz 339</li> <li>• 5. sektors: dārzi: no 340 līdz 506; 657</li> <li>• 6. sektors: dārzi: no 687 līdz 813</li> <li>• 7. sektors: dārzi: no 836 līdz 987; 686; 814, 821, 822, 823, 824</li> </ul> <p>Rezumējot augstāk teikto, piedāvāju esošo adresāciju nemainīt. Tā vietā nepieciešams vienīgi piešķirt jaunus Nr. tiem 20 dārziem ar nelogiskiem numuriem, kā arī izgatavot un uzstādīt iebraucamo ceļu iesākumā norādes ar tur esošajiem dārzu Nr.. Protams, vēlams arī to papildināt ar shematiskajiem zīmējumiem.</p>	Piedāvātās adresācijas shēmas ieviešanu kategoriski neatbalstu		Pieņemts zināšanai. Adresācijas maiņa ir pašvaldības lemšanas jautājums. Adresācijas maiņas nepieciešamību Medemciema teritorijā uzsver neatliekamie dienest (NMPD, VUGD, VP un PP).

Nr.	Dārzkopību sabiedrības nosaukums	Priekšlikumi tematiskā plānojuma risinājumiem.	Iebildumi par tematiskā plānojuma risinājumiem.	Jautājumi (atbildes apkoptā veidā tiks sniegtas apspriešanas sanāksmēs).	Atbilde
25	DKS VEF Baloži	Galvenais, lai tiek izveidoti (ne tikai plānoti) ielu nosaukumi un māju nr.uz konkrētās ielas, lai nepaliek, kā ir šobrīd "DKS VEF Baloži Nr.....". Šī brīža adreses DKS rada nevajadzīgus pārpratumus, grūtības sniegt un piefiksēt informāciju par dzīvesvietas adresi, operatīvajiem dienestiem izstāstīt, kā atrast utīpr.. Īstenībā arī rada nepareizu priekšstatu, it kā mans privātīpašums piederētu kādam citam, mistiskajam DKS, nevis man. Būtu labi paredzēt, izvietot uz galvenajām ielām ciema/teritorijas plānu ar ielu nosaukumiem un māju numuriem.			Pieņemts zināšanai.
26	Rīts	Ielu nosaukumi pēc vienas tēmas, piem., koku, puķu, ogu nosaukumi..		Vai iedzīvotājiem tas prasīs papildus izmaksas	Ņemt vērā KDS Rīts iesniegums par ielu numerāciju maiņu. Precizēts.
27	DKS Tulpe				-
28	DKS Tulpe	Vēlamies mainīt piedāvāto DKS Tulpe, mainīt galvenās ielas nosaukumu no Bērziņu uz Tulpju un paralēlo ielas nosaukumu - Rožu iela, Tulpju vietā. Pārējās ielas ar nosaukumu un numerāciju no 1.līnija līdz 23. līnija pielikumā.	Iebildam par kooperatīva adresācijas maiņu. Piedāvājam savu, apstiprinātu ar kooperatīva valdi, risinājumu.	Uz kuriem var nosūtīt DKS "Tulpe" kooperatīva shematisko plānojumu ar ielu apzīmējumu, pielikumu?	Nav ņemts vērā.
29	DKS VEF-Baloži	Pārdomāt vēlreiz ielu nosaukumus un izlabot esošās kļūdas, piemēram, akordeons akardeona vietā u.c. Kā arī apsvērt to, vai nebūs sarežģīti pateikt adrešu nosaukumus. Ieteikums - iztēlojaties, ka saņemat zvanu ar pasūtījumu uz kādu adresi. Apdomājiet ar vietas vēsturisko izcelsmi un vēsturiskos nosaukumus, kurus tādējādi derētu iekļaut ielu nosaukumos.	Kur paliks māju vēsturiskie nosaukumi? Tā ir sava veida kultūrvēsturiska vērtība... Olainei jau tā ir nedaudz pagrūti ar to šajā galā.		Ņemts vērā. Labots.
30	Komutators	Ņemot vērā, ka Komutatoram izvēlēta ļoti neveiksmīga mūzikas tematika jaunajos ielu nosaukumos un tie praktiski visi, izņemot varbūt pāris, ir briesmīgi, tad vajadzētu iespējams apsēsties pie "apaļā galda" ar mūsu priekšsēdētāju un vēlreiz izrunāt par jaunajiem nosaukumiem. Tas būs šausminoši, ja paliks Jūsu piedāvātie varianti!!! Pārāk īss laiks tika dots ierosinājumiem, jo pēc kopsapulces 19.oktobrī palika daudz neatrisinātu jautājumu, kurus dažādu apstākļu dēļ nebija iespējams vēl atrisināt. Ja iespējams, tad varētu vēl dot kādu nedēļu laiku un mēs varētu iesniegt sarakstu ar citiem ielu nosaukumiem.	Iebildumi jau tika izteikti iepriekšējā punkta.		Ņemts vērā. Labots.

Nr.	Dārzkopību sabiedrības nosaukums	Priekšlikumi tematiskā plānojuma risinājumiem.	Iebildumi par tematiskā plānojuma risinājumiem.	Jautājumi (atbildes apkoptā veidā tiks sniegtas apspriešanas sanāksmēs).	Atbilde
31	Medemciems "Rumaki"	<p>Pavasārī piedalījies izbraukuma sanāksmē, izteicu savu redzējumu savam īpašumam un vispār apkārtnē. Bet šobrīd skatoties projektu nekas nav ņemts vērā, un viss ir atstāts kā bijāt iecerējuši pirms tam?!</p> <p>Un tā "Rumaki" atrodas pie Baložu pilsētas robežas, blakus Osvalda kanālam, par to nav info, tas nekas kanāls atrodas Ķekavas novadā, bet 70% ūdeņu ietek tieši tur?</p> <p>Otrs Es izteicu vēlmi ka vēlos izveidot īpašumā zirgu stalli, un ēku kur var svinēt korporatīvus pasākumus, sapulces, utt.. Publiskā teritorija neatbilst maniem plāniem. Bet lauksaimniecības zeme (pateiz nogabaliem ir LIZ status un bloku numuri )</p> <p>Trešais, adresācijas sistēma! Saglabāt vēsturisko nosaukumu "Rumaki"</p> <p>Ceturtais, teritorijā atrodas dīķis lielāks par 1000m2 , tāvad kā paši rakstā daļa būs ūdeņu teritorija.</p> <p>Ceturtais, ceļš kas parādās attēlos ir privāts servitūda ceļš un nekādi nevar pārtapt par ceļu, bet paliek servitūda par labu īpašumam "Arumi" kā arī "Rumaku" iekšējās lietošanas ceļš .Piebraukšana DKS "Rīti" ir no otras puses, servitūta ceļu varēs izmantot Rīgas pilsētas meži, kā arī operatīvais transports, bet noteikt ne kā transporta artērija kas apdraudēs manus mājdzīvniekus.</p>	<p>Vislielākais iebildums, ka izstrādājot netika pienācīgi apsekota teritorija, un proti, sāksim ar ielām! Jau laika gaitā vietējie iedzīvotāji ir iesaukuši vai uzstādījuši dažādus apzīmējumus uz saviem ceļiem, piem.: Klavieru iela, jau sen ir Pūces iela, jo tur ir izgrebta pūces statuja un uz koka plāksnītes uzrakstīts Pūces iela, otrs piemērs Trompetes iela, uzlikta plāksnīte Gulbju iela. Un noteikti varētu turpināt !</p> <p>Par ielu nosaukumiem gribētu dzirdēt skaidrojumu, vai Medemciemā ir dzīvojis kāds pasauleslavens muzikants? Ka ielas nosauktas mūzikas instrumentu vārdos? Cik man zināms nē, un tad kā ironiju var teikt labi ka projektētājs neatvēta anatomijas atlantu?.....</p> <p>Un pats galvenais netika ievērota vēsturiskā taisnība un iemūžināti viensētu nosaukumi , kā ielas, vienīgais kur gandrīz ir trāpīts ir Alta iela, kuru vajadzētu pārsaukt par Alpu ielu, jo tur ir sena viensēta "Alpi"</p> <p>Var jau drusku padomāt, ja nevēlaties nosaukt par "Zanderu " ielu ( kaut gan Jelgavā ir Zanderu kapi) un viss labi , tad sauciet par Zandartu ielu.</p> <p>Var saprast, protams grūti izgudrot uzreiz vesalam novadam ielu nosaukumus, bet to nedrīkst darīt steigā, jo jums jau nebūs jādzīvo, piem.: Klarnetes ielā? , bet mums gan!</p> <p>Un kas ir aizmirsts, piem.: īpašumam</p>		<p>Daļēji ņemts vērā. Ielu nosaukumi precizēti. Funkcionālais zonējums precizēts. Dīķis ir iekļauts funkcionālajā zonējumā. Transporta infrastruktūras jautājums atstāts, kā rosinājums (atbalsts no SIA "Rīgas meži").</p>



Nr.	Dārzkopību sabiedrības nosaukums	Priekšlikumi tematiskā plānojuma risinājumiem.	Iebildumi par tematiskā plānojuma risinājumiem.	Jautājumi (atbildes apkoptā veidā tiks sniegtas apspriešanas sanāksmēs).	Atbilde
			<p>"Čakši" nav nummura? utt...  Un vēl gribētos lai Jūs un arī iedzīvotāji iesaistītos  "Medemciema iela" nosaukuma izdomāšanā kaut kā pārāk vienkārši patreiz skan!</p> <p>Aizsākumi meklējami no barona Medema kurš deva īrē zemi, tātad viena no lielākām ielām varētu būt Rentnieku iela, jo visi kādreiz bija rentnieki. Otrs lai jaunpienācēji nejauktu Medemu ar medu un medumu /apdzīvota vieta Medumi atrodās pie Daugavpils/ ierosinu galveno ielu nosaukt Medema gatvi.  Kā redzēju komentāros Medemciemā dzīvo atpazīstami muzikanti, tātad ielas šādos nosaukumos, bet arī daudz citi piem. 2016 gada labākais Latvijā jātnieks savā grupā, kur tad ielas kas saistītas ar zirgiem?  Kā idejas manuprāt vērts pievērsties skandināvu mitoloģijai, tā kā mēs esam Medemciems N . Piem. Tora iela : Lūcijas iela. Pie pirts varēja būt Pirts iela, kaut kur pie purva varat ielikt Cērpas iela /cērpas ir zāle kas aug tādās čemuros purvos un pavasarī kad nozied izveidijās balti pušķīši galā/ viss vienkārši un saprotami!  Neaizmirstiet adresi "Čakšiem", Kā runājām "Rumaki" lauksaimniecības zeme un privāts ceļš ar nosaukumu "Rumaku ceļš" līdz īpašuma robežai.</p>		

Nr.	Dārzkopību sabiedrības nosaukums	Priekšlikumi tematiskā plānojuma risinājumiem.	Iebildumi par tematiskā plānojuma risinājumiem.	Jautājumi (atbildes apkoptā veidā tiks sniegtas apspriešanas sanāksmēs).	Atbilde
32	Jāņupe 2			Vai ir iespēja cerēt, ka kādreiz ielas un pieturas būs apgaismotas?	Sabiedriskā transporta pieturvietu apgaismojums ir noteikts kā prioritāri risināms jautājums.
33	Medemciems, DKS VEF-Baloži		Izstrādātajā kartoshēmā "Funkcionālā zonējuma priekšlikums" Medemciema apkaimē (Rītausma, Ieviņas 99, Komutators, VEF-Baloži) vairākām esošajām zaļajām dabas teritorijām, kurās šobrīd ir koku audzes un mežu puduri, visas šīs zaļās teritorijas ir iekrāsotas ar pelēko krāsojumu, kurš atšifrēts kā Transporta teritorijas (TR) tāpat kā visas ielas. Vai tiešām nebūtu jānosargā šie vitāli svarīgie, optimālu mikrovidi veidojošie zaļie puduri un jāpiešķir tiem atbilstošāks funkcionālais apzīmējums un aizsardzība. Gribētu dzirdēt skaidrojumu!		Ņemts vērā. Tehniska kļūda. Labots.
34	Ievina99	Nodrošināt ūdensapgādi			Pašvaldībā aktualizēts jautājums par TEP izstrādi.
35	Privātmāju saimniecības ciemats Rīts	Rīts - ielu nosaukumi un numerācija ir vajadzīga ar vienu skaitli.	Pret līnijām bet par ielu nosaukumiem, elektro sadales plānojumus	Privātmāju saimniecības ciematā Rīts nav nekāda elektroprojekta plānojuma, vajadzētu izstrādāt, savādāk nevar nodot mājas ekspluatācijā, jo skaitās ka nav pievadīta elektrība.	Ņemt vērā KDS Rīts iesniegums par ielu numerāciju maiņu. Elektroapgādes projekts nav tematiskā plānojuma līmeņa jautājums.
36	Stars				-
37	Medemciems, DKS VEF-Baloži		Apgabalā starp A8 plānoto Medemciema ielu un Plānoto Rīta ielu šovasar ir izveidots ielu apgaismojums. Aicinājums apsekot un aktualizēt datus grafiskajās un aprakstošajās daļās.		Precizēts.

Nr.	Dārzkopību sabiedrības nosaukums	Priekšlikumi tematiskā plānojuma risinājumiem.	Iebildumi par tematiskā plānojuma risinājumiem.	Jautājumi (atbildes apkoptā veidā tiks sniegtas apspriešanas sanāksmēs).	Atbilde
38	Medemciems			Kad tiks likvidēti Medemciema kooperatīvi un pievienoti Olaines novada apsaimniekošanā? Kad plānota centrālā kanalizācijas sistēma (iespējams par Eiropas naudu?) un ūdens apgādes sistēma Medemciemā? Paldies!	Pašvaldībā aktualizēts jautājums par TEP izstrādi.
39	KDS Komutators			Vai ir kādi reāli risinājumi un termiņi ūdensapgādes un kanalizācijas ierīkošanai Medemciemā?	Pašvaldībā aktualizēts jautājums par TEP izstrādi.
40	Tulpe	Lūgums izskatīt tādu problēmu, ka kooperatīvā Tulpe elektroenerģijas piegāde notiek caur līgumiem ar kooperatīvu, kad pārsvarā visos kooperatīvos ir jau individuālie līgumi, lūdzu, izvērtēt, kas būs tādā gadījumā, kad būs jānomaina elektrības stabi, kuri jau ir katastrofālā stāvoklī, tas gulsies uz kooperatīva biedru pleciem, nevis kā citos kooperatīvos, kuros ir individuālie līgumi - stabu remonts un maiņu veiks Sadales tīkli/Latvenergo. tas viss atvieglotu kooperatīva darba būtību, uzskatu, ka nevar iet runa par kādu attīstību, ja netiks atrisināta šī problēma, kura ir jau gadsimtu veca.		Vai pastāv iespēja, ka kooperatīvā Tulpe ar Olaines pašvaldības palīdzību varētu veikt individuālo elektroapgādes pieslēgumu katram īpašumam?	Tas nav tematiskā plānojuma jautājums. Jārisina jautājums ar dārzkopības sabiedrību un Olaines novada pašvaldību.

Nr.	Dārzkopību sabiedrības nosaukums	Priekšlikumi tematiskā plānojuma risinājumiem.	Iebildumi par tematiskā plānojuma risinājumiem.	Jautājumi (atbildes apkoptā veidā tiks sniegtas apspriešanas sanāksmēs).	Atbilde
41	DKS VEF-Baloži	<p>Nepieciešams izveidot atkritumu šķirošanas laukumu Medemciema apkaimē. Ja Olaines novads vēlas būt progresīvs, tad nepieciešams padomāt arī par zaļajiem risinājumiem visās iespējamās vietās. Tas pats pilotprojekts (gan par lielgabarītu atkritumiem, gan dalītajiem sadzīves atkritumiem), kas minēts tematiskajā plānojumā varētu tikt veidots Medemciemā.</p> <p>VĒL derētu, iespējams, izmēģināt atkritumu izvešanu bez maksas, jo atkritumi ir resurss un apsaimniekotāji iegūst šo resursu relatīvi par brīvu. Tas, vai viņi to izmanto, ir cits jautājums. Atkritumu šķirošana ir pats primitīvākais solis "zaļajā" virzienā. Tāpat arī visticamāk atkritumu izmešana nepiemērotās vietās diez vai beigsies, ja par atbrīvošanos no atkritumiem ir jāmaksā un tādas vietas vispār nav pieejamas. Olaines novads var būt pirmais, kas pienācīgi un sakarīgi atrisina šo problēmu Latvijā, ņemot par piemēru ārzemēs jau esošos risinājumus.</p>	<p>"Lai panāktu vienošanos ar dārzkopību sabiedrībām par to īpašumā esošo ceļu lietošanu, kā viens no iespējamiem risinājumiem ir maksa, ko dārzkopību sabiedrības nosaka, kā ceļu izmantošanas maksu, ko proporcionāli izdalīt uz NĪ un ietvert biedra naudās/apsaimniekošanas maksā"</p> <p>Tas ir absurds priekšlikums un diez vai strādās. Kā to saprast biedra nauda par ceļu? Ja ceļš vispār pieder kādam konkrētam īpašniekam (vienam cilvēkam), kas to mierīgi varētu nobloķēt, tad sanāk, ka maksā tam? Un, ja kāds cits vai viesi izmanto ceļu, tad viņiem arī par to jāmaksā? Un kurš uzņemas atbildību par ceļu bojājumiem? Un cik tas maksātu gadā? Diez vai dārzkopības sabiedrības spētu īsti atļauties, piemēram, noasfaltēt ceļu. Ceļu būtu ieteicams uzticēt pašvaldībai, tādējādi nodrošinot to, ka netiek nekas darīts, kā saka, "aiz muguras".</p>		<p>Ņemts vērā. Pilotprojektu atkritumu apsaimniekošanas jomā 2018. gadā plānots realizēt Medemciemā. Viens no priekšlikumiem atkritumu apsaimniekošanas jomā visās apkaimēs par apsaimniekošanas naudas ieviešanu par ceļiem balstīts uz DKS bažām par ceļu izbaukāšanu, lai nodrošinātu individuālo atkritumu savākšanu no īpašumiem.</p>
42	KDS Komutators			<p>Ieviešot jaunu adresāciju, tiek nonivelēta katra nekustamā īpašuma teritoriālā piederība KDS. Līdz šim tikai KDS nosaukums un zemes gabala numurs liecināja par piederību konkrētam KDS. Jau pašlaik bieži vien, jaunie zemes īpašnieki atsakās atzīt, ka ir iegādājušies zemi KDS, bet uzskata, ka tā ir iegādāta tikai Olaines novada</p>	<p>Nav ņemts vērā. Adresācijas sakārtošana prioritāri ir neatliekamo dienestu nepieciešamība.</p>

Nr.	Dārzkopību sabiedrības nosaukums	Priekšlikumi tematiskā plānojuma risinājumiem.	Iebildumi par tematiskā plānojuma risinājumiem.	Jautājumi (atbildes apkoptā veidā tiks sniegtas apspriešanas sanāksmēs).	Atbilde
				teritorijā, t.i., atsakās kļūt par kooperatīva biedriem, maksāt biedra naudu un tādejādi piedalīties tā ikdienas uzturēšanā, turpinot izmantot kopējās lietošanas ceļus u.tml. Līdz ar to pastāv bažas, ka šāda adresācijas maiņa varētu kļūt par pirmo soli kooperatīva likvidācijai no pašvaldības puses.	
43	DKS Vizbuļi-2		Novadgrāvja vietā tiek izbūvēts piebraucamais ceļš.	Kā tiek plānots novadīt ūdeņus no grāvja, kāda meliorācijas sistēma tiks izbūvēta, ja uz tā tiek veidots piebraucamais ceļš? Grāvis, kurš šobrīd ir pilns ar ūdeni.	Precizēts.
44	Ozollejas	Meliorācija nedarbojas, t.k. 1983.g. nepareizi uzbūvēta.	Sakarā ar to, ka privatizācijas laikā koplietošanas grāvji tagad piesaistīti pie individuāliem zemes gabaliem, kooperatīvam nav iespējams apkopt un redzēt kas notiek ar grāvjiem privātā teritorijā. Līdz ar to, tikai pašvaldība var veikt inventarizāciju un iespēju atjaunot meliorācijas sistēmu. Jo tiešam vajag jauno sistēmu.		Pieņemts zināšanai.

Nr.	Dārzkopību sabiedrības nosaukums	Priekšlikumi tematiskā plānojuma risinājumiem.	Iebildumi par tematiskā plānojuma risinājumiem.	Jautājumi (atbildes apkoptā veidā tiks sniegtas apspriešanas sanāksmēs).	Atbilde
45	DKS "Stars"	Tematiskajā plānojumā nav minēta DKS "Stars" esošās situācijas izpēte meliorācijas sistēmas stāvoklim. Ir ļoti nepieciešams meliorācijas sistēmas risinājuma piedāvājums jo, ilgstošu lietavu laikā, plānojamās Gaisa ielas teritorija (māju numuri Nr.49 - Nr.60) slīkst ūdenī.			DKS Stars meliorācijas izpēte iekļauta Paskaidrojuma raksta 6.1.3. un 6.2. nodaļās. DKS Stars meliorācijas sistēma un stāvoklis aprakstīti Jāņupes apkaimē sadaļā "Dāvi". Pie māju numuriem 49. - 60. atrodas aprakstā minētā: "Atsevišķa vietējas nozīmes novadgrāvja sistēma, kura ūdeni novada valsts nozīmes ūdensnotekas Mellupe virzienā." (skatīt plānu DĀVI. STĪPNIEKI). Ūdens uz Mellupi tiek novadīts valsts meža virzienā. Kā aprakstā minēts: "Vietējas nozīmes novadgrāvji un susinātājgrāvji piesērējuši, nepieciešama to atjaunošana."
46	Ozollejas	Nepieciešams atjaunot meliorācijas sistēmu, Pretējā gadījumā teritorija drīz pārvērtīsies par purvu.		Meliorācija, centrālās ielas seguma atjaunošana	DKS Ozollejas meliorācijas sistēma un stāvoklis aprakstīti Jāņupes apkaimē sadaļā "Dārzkopības kooperatīvi „Ozollejas” un „Vīksnas”": "Dārzkopības kooperatīvi „Ozollejas” un „Vīksnas” atrodas tiešā valsts nozīmes ūdensnotekas Jāņupe tuvumā, un ūdens uz to tiek novadīts pa vairākām atsevišķām vietējas nozīmes novadgrāvju un susinātājgrāvju sistēmām. Grāvji piesērējuši, nepieciešama to atjaunošana." (skatīt plānu JĀŅUPE).

Nr.	Dārzkopību sabiedrības nosaukums	Priekšlikumi tematiskā plānojuma risinājumiem.	Iebildumi par tematiskā plānojuma risinājumiem.	Jautājumi (atbildes apkoptā veidā tiks sniegtas apspriešanas sanāksmēs).	Atbilde
47	DKS VEF-Baloži	Pilnvērtīgu plānu visiem grāvjiem 4. un 5. un sektorā (lielais sektors pie Jelgavas šosejas), VEF-Baložos, var dabūt pie kooperatīva priekšsēdētāja sazinoties ar viņu (Andris Stepens).	VEF-Baloži 4. un 5. sektora nepilnvērtīga atskaite. Veikts nepareizs grāvju plāns.		Paralēli N-1 un S-1 esošie grāvji iezīmēti plānā atbilstoši tam kā apsekošanas laikā tika konstatēts - tie neveido vienotu noteci, ir saposmoti (aizbērti posmi?), to trasē atrodas atsevišķas būves un tie šķērso atsevišķos posmos privātos īpašumus. Tematiskā plānojuma meliorācijas daļā pie Medemciemā veicamajiem pasākumiem ir rakstīts: "Nepieciešama novadgrāvja N-1 augšgala atjaunošana līdz pagriezienam pie „VEF-Baloži 519”, augšgalā „Rītausma” teritorijā esošā novadgrāvja atjaunošana un dienvidu daļā esošo grāvju, kuri ir paralēli N-1 un S-1 savienošana ar tiem nodrošinot ūdens novadīšanu." Atjaunošanas prioritāte mainīta no 'vidēja' uz 'ļoti augsta'.
48	Dzelmes	Atjaunot ,iztīrīt grāvjus, arī tos kuri iet caur dārzēm	Dēļ šiem grāvjiem mājas pagrabā un teritorijā ir ūdens ,kad ir lieli nokrišņi		Tematiskajā plānojumā ir norādīts, ka nepieciešams atjaunot meliorācijas sistēmas.
49	Ozollejas	meliorāciju būtu jāveic no Pašvaldības līdzekļiem			Pieņemts zināšanai.
50	DKS Vizbuļi-2		DKS Vizbuļi-2 teritorijā nekur netiek paredzētas bērnu rotaļu ierīces, laukumi	Kāpēc šajā DKS Vizbuļi - 2 teritorijā nekur netiek plānotas bērnu rotaļu ierīces, laukumi? Savukārt citās DKS teritorijās ir pat vairākas iespēju pieejamības šādiem rotaļu laukumiem, ierīcēm.	Rotaļu laukumu izvietojums noteikts, ņemot vērā iedzīvotāju skaitu un 600m rādiusu, un iespējas novietot rotaļu laukumu. Paskaidrojuma rakstā 7.tabulā norādīts, ka Dzelmes kadastra Nr. 80800210201 ir potenciāli piemērota vieta rotaļu laukuma izveidei.
51	Ozollejas	Jāņupē nav aptiekas un ģimenes ārsti.	Vajag vienu centru Jāņupē, kur būs iespēja saņemt medic. palīdzību.		Paskaidrojuma rakstā, sadaļā 8.4. ir paskaidrots par medicīnas pakalpojumu pieejamību.
52	Medemciems				-
53	Iazdas	Nepieciešams sakārtot visu objektu robežas, žogi utt., savienot ielas piedāvātas ielas	Nav norādītas visas ielas, dažas ielas sadalītas pārāk sīki un sadrumstaloti		Ņemts vērā. Veikti labojumi.
54	Ozollejas	Ātruma ierobežojums Jāņupē 60-70 km/st. Nevis tā, ka tagad 90km. Kā arī pieturas apgaismojums.			Ņemts vērā.

Nr.	Dārzkopību sabiedrības nosaukums	Priekšlikumi tematiskā plānojuma risinājumiem.	Iebildumi par tematiskā plānojuma risinājumiem.	Jautājumi (atbildes apkoptā veidā tiks sniegtas apspriešanas sanāksmēs).	Atbilde
55	Tiltini				-
<b>Saņemts e-pastos vai papīra formā. Atbilstošs Nr. sarakstā.</b>					
56	Komutators		1) Stabuļu iela 67. Tagad zemesgabals jau ir sadalīts divos īpašumos. 2) Stabuļu ielai dot nosaukumu Medema iela		Precizēta adrese atbilstoši jaunajam īpašumu dalījumam.
57	Komutators		, gribēju precizēt, ka 80800021925 Komutators 110 Mākslas iela 1 80800021962 Komutators 111 Mākslas iela 2  ir apvienotas un ir cits kadastra Nr. 80800021184. Lūdz pārbaudiet doto informāciju un ja var vēlētos citu adreses nosaukumu :) ja var piemēram: Saules aleja, Dižozolu, Kļavu, Ozolciema, Tīruma iela		Pievienota kolonna ar kadastra apzīmējumu, nodrošinot īpašuma atrašanu.
58	Medemciems	Labdien, mēs grupa iedzīvotāju vēlētos mainīt zonējumu uz 4.3. Mazstāvu dzīvojamās apbūves teritorija (DzM) 27. Mazstāvu dzīvojamās apbūves teritorija (DzM) ir funkcionālā zona ar apbūvi līdz trijiem stāviem, ko nosaka, lai nodrošinātu mājokļa funkciju, paredzot atbilstošu infrastruktūru. PIEVIENOTS ATTĒLS			Ņemts vērā, mainīts zonējums.
59	DKS Jaunība	Ielikt Zelta ielu			Pieņemts. Tika piešķirts Zelta ielas nosaukums.
60	KDS Zīles	Saņemts e-pastā priekšlikums un Adrešu shēma. Nr. 60 ieregistrēts.	1. Tas kas tagad Ziediņi 17/18 (plānotais Rudzupuķu iela 20) iederās pie Ziediņu ielas un manuprāt viņai piederētos numurs 3. Ieeja, iebrauktuve atrodas no Ziediņu ielas.  2. Tas kas tagad Ziediņi 86 (plānotais Ceriņu iela 12) iederās pie Ziediņu ielas un numurs varētu būt nr. 16. Līdzīgi kā iepriekšējam, ieeja mājā, iebrauktuve		Precizēta adrese.



Nr.	Dārkopību sabiedrības nosaukums	Priekšlikumi tematiskā plānojuma risinājumiem.	Iebildumi par tematiskā plānojuma risinājumiem.	Jautājumi (atbildes apkoptā veidā tiks sniegtas apspriešanas sanāksmēs).	Atbilde
			atrodas no Ziedīņu ielas.		
61	VEF- Baloži		iepazīnos daļēji ar tematisko plānojumu, pamanīju ka plānojamā Svilpes ielā, pašreizējā VEF-Baloži 306 un pretējā pusē 307 numuram ir paredzēts apgriešanas punkts un pēc maniem uzskatiem tas nav nepieciešams, jo no krustojuma līdz pēdējam esošas ielas mājām attālums tikai 55 m un aiz mājām vairs nekas nav, jo tālāk sākas mežs un aiz mājām plānotā apgriešanas vietā zeme ir man iznomāta ar izpirkšanas tiesībām. PIEVIENOTI DIVI FOTO		Nav ņemts vērā. Vienāda pieceja visās teritorijās par apgriešanas laukumu ierīkošanu. Izskatāms atkārtoti projektēšanas laikā.
62	VEF- Baloži	1. Stāstot par meliorāciju 4. un 5. sektoros, es mēģināju paskaidrot, ka paralēli lielajam grāvim N-1 un S-1 gar mežu ir vēl viens grāvis un jūsejā atskaitē šis grāvis ir iezīmēts nepareizi, es atzīmēju šo grāvi ar dzeltenām līnijām pievienotajā failā melioracija.jpg S-1 grāvis briesmīgā stāvoklī un to vajag steidzami tīrīt un tas atrodas ārpus kooperatīva teritorijas. Es pievienoju fotogrāfijas ar applūdušiem dārzēm (239.jpg 240.jpg 241.jpg 242.jpg 243.jpg 244.jpg 245.jpg 246.jpg 247.jpg 248.jpg 249.jpg 250.jpg 279.jpg 280.jpg 281.jpg 282.jpg 283.jpg 284.jpg 285.jpg 285.jpg), kuri atrodas blakus un gar grāvja, kurš paralēls grāvim S-1, fotogrāfijas veiktas pagājušajā un aizpagājušajā gadā, ceru, ka tieši šo informāciju jūs noteikti precizēsiet tematiskā plānojumā paplašinot to. Kopumā meliorācijas situācija 4. un 5. sektorā VEF-Baložos ir šausmīga un ir pati sliktākā visā Medemciemā (pat neskatoties uz to ka pēdējās ziemas ir bez sniega un ir grūti iedomāties, kas būs, ja pavasarī vēl izkusis sniegs) un šo jautājumu ir steidzami jārisina (augsta prioritāte). Precīzs grāvju plāns 4. un 5. sektorā (VEF-Baloži) ir DKS VEF-Baloži priekšsēdētājam (Andris Stepens). Lūgums sazināties ar viņu un saņemt visu informāciju pa grāvjiem un tos plānus. 2. DKS VEF-Baložos 4. un 5. sektorā ir		Paralēli N-1 un S-1 esošie grāvji iezīmēti plānā atbilstoši tam kā apsekošanas laikā tika konstatēti - tie neveido vienotu noteci, ir saposmoti (aizbērti posmi?), to trasē atrodas atsevišķas būves un tie šķērso atsevišķos posmos privātos īpašumus. Tematiskā plānojuma meliorācijas daļā pie Medemciemā veicamajiem pasākumiem ir rakstīts: "Nepieciešama novadgrāvja N-1 augšgala atjaunošana līdz pagriezienam pie „VEF-Baloži 519”, augšgalā „Rītausma” teritorijā esošā novadgrāvja atjaunošana un dienviņu daļā esošo grāvju, kuri ir paralēli N-1 un S-1 savienošana ar tiem nodrošinot ūdens novadīšanu."	"Nepieciešama novadgrāvja N-1 augšgala atjaunošana līdz pagriezienam pie „VEF-Baloži 519”, nomainīta prioritāte uz "Ļoti augsta".

Nr.	Dārzkopību sabiedrības nosaukums	Priekšlikumi tematiskā plānojuma risinājumiem.	Iebildumi par tematiskā plānojuma risinājumiem.	Jautājumi (atbildes apkoptā veidā tiks sniegtas apspriešanas sanāksmēs).	Atbilde
		<p>apgaismojums.</p> <p>3. Piedāvātos ielu nosaukumus ir grūti atcerēties, daži no tiem ir grūti izrunāt un daži no instrumentiem nav zināmi (grūti atcerēties nezināmo vārdu). Varbūt tie skaisti skan uz papīra, bet jaunu adresāciju taisa, lai būtu viegli orientēties, nevis skaistumam. Mana māja atrodas uz Svilpes ielas (manuprāt neglīts nosaukums, kā arī piemēram Bandžo iela un citas), es gribētu nosaukt šo ielu par Spartaka iela.</p> <p>4. Rakstot šo vēstuli ienāca prātā, kur var izveidot bērnu rotaļu laukumu lai 4. un 5. sektora DKS VEF-Baloži iedzīvotājiem tas būtu pieejams, jo tomēr jūsu piedāvātais plāns lielāku daļu 4. un 5. sektora DKS VEF-Baloži neskar un pārāk tālu (rietumos tas ir pat pāri šosejai). Šo vietu es atzīmēju ar zaļo krāsu pielikumā Rotalu_laukumi_Medemciems_piedav ajums.jpg un sīkāk atzīmēju brīvas zonas bērnu rotaļu laukumam skrinšotā (screenshot) ar sarkanu krāsu no googlemaps Rotalu_laukumi_Medemciems_piedav ajums_sikak.jpg</p> <p>Varu piebilst, ka bērniībā tur ar draugiem spēlējām futbolu un tur ir pilnīgi normāla teritorija bērnu rotaļu laukumam, tikai agrāk to apkopoja (nopļaujot zāli), bet tagad neviens nekopj, tāpēc teritorija izskatās slikti. Ja šajā vietā tiks ierīkots bērnu rotaļlaukums, tad pašreizējā situācijā (grūti atrast vietu), tas būs maksimāli ērts un pieejams 4. un 5. sektora DKS VEF-Baloži iedzīvotājiem, arī maksimāli ērti un pieejami 6. sektoram DKS VEF-Baloži, kā arī pieejamības zonā, leviņas kooperatīva daļai, kur tagad bērnu rotaļu laukumi atrodas tālu.</p> <p>Pašās beigās gribu pieminēt, ka 4. un 5. sektori DKS VEF-Baloži visblīvāk apdzīvota teritorija Medemciemā. Šajā teritorijā atrodas vairāk nekā 350 dārzu (tas saistīts ar to, kā dārzi ir nelieli aptuveni 4-4.5 sotkas, citurviet tas ir 6=&lt; sotkas), šobrīd tur notiek privātmāju aktīva būvniecība būdu vietā, cilvēku skaits, kas dzīvo visu gadu, strauji palielināsies tieši šajā Medemciemas daļā, jo citur jau sen ir uzbūvētas labas savrupmājas.</p> <p>PIEVIENOTAS BILDES</p>		<p>Atjaunošanas prioritāte mainīta no 'vidēja' uz 'ļoti augsta'.</p> <p>nav plānots izvietot papildus rotaļu laukumu norādītajā teritorijā, bet tas ir darāms DKS ietvaros.</p>	
63	DKS Ielieči	Piedāvāti ielu nosaukumi. Excel fails			Ņemts vērā.

Nr.	Dārzkopību sabiedrības nosaukums	Priekšlikumi tematiskā plānojuma risinājumiem.	Iebildumi par tematiskā plānojuma risinājumiem.	Jautājumi (atbildes apkoptā veidā tiks sniegtas apspriešanas sanāksmēs).	Atbilde
64	DKS Celtnieks	Tiltiņu 5 uz Tiltiņi 1 Tirliņu 7 uz Tiltiņu3 Tirliņu 1 uz Mūrnieku 48, jo piebrauktuve no Mūrnieku ielas Tiltiņu 3 uz Būvnieku 7 Būvnieku 7 uz Būvnieku 9 Būvnieku 7a uz Būvnieku 9a un tālāk visai Būvnieku ielai attiecīgi	Pēc jaunās adresācijas Celtneku iela 5 ir dīķis, kas nav iezīmēts plānā	Kas informēs zemes īpašniekus par piešķirtajām adresēm.	Ņemts vērā, adreses mainītas. Informēšana notiks pašvaldības informācijas tīkos.
65	DKS Vizubles-2	Iesniegumā minētas esošās ielas un uz kartes norādīts, kur jāveic izmaiņas transporta organizācijas shēmā.	DKS Vizbuļi - 2 iezīmētā pievadceļa vietā ir novadgrāvis un ceļa izbūve tur nav iespējama, kā arī rast iespēju un adresi Vizbuļu aleja 20 mainīt uz Korintes ielu 3A.		Ņemts vērā, veikts labojums ielās. Veikts labojums adresēs.
66	DKS Pavasaris OL	DETALIZĒTS IESNIEGUMS NR.66	Adresācija ir saprotama. Ir shēma pie iebraukšanas.		Nav ņemts vērā. Adresācijas sakārtošana prioritāri ir neatliekamo dienestu nepieciešamība. Pašvaldība ir informēta, ka DKS Pavasaris OL nevēlas mainīt adresāciju.
67	DKS Vasara	DETALIZĒTS IESNIEGUMS NR.67	Adresāciju NEVĒLAS mainīt		Nav ņemts vērā. Adresācijas sakārtošana prioritāri ir neatliekamo dienestu nepieciešamība. Pašvaldība ir informēta, ka DKS Vasara nevēlas mainīt adresāciju.
68	Olaines dārzs	Izvietot kameras, jo lielas problēmas ar atkritumu izvešanu un izmešanu. Kameras gadā ap 2000 EUR izmaksā . IR IESNIEGUMS	DKS Vizbuļi - 2 iezīmētā pievadceļa vietā ir novadgrāvis un ceļa izbūve tur nav iespējama, kā arī rast iespēju un adresi Vizbuļu aleja 20 mainīt uz Korintes ielu 3A.	DKS Elektriņa, nepieciešama stabu maiņa	Mainīts Vizbuļu aleja 20 uz Korintes 3a.
69	DKS VEF Baloži	1. Priekšlikumi; Likvidēt d/s kooperatīvus, sakārtot ielu tīklu, lai tie būtu kaut cik normāli izbraucami ar normāliem platumiem ,segumu un nodot pašvaldībai . Iztīrīt dīķus un nostiprināt tā krastus, jo desmit gadus kooperatīvs i zinis neliekās, bet tas ka daļa Pianistu ielas iebrauks nevienam nav daļas. Obligāti izdalīt savācējceļus kas savieno vairākus d/s kooperatīvus ,(piemēram d/s Komutatora lielākā daļa izmanto d/s Vef-Baloži ceļus. Informēt visu sabiedrību kādiem mērķiem pašvaldība sniedz līdzfinansējumu, un saskaņot ar visu sabiedrības daļu nevis tikai ar d/s kooperatīvo sabiedrību valdes priekšsēdētājiem. Un neizniekot naudu apšaubāmos projektos bez ekonomiskā pamatojuma un visas	IR IESNIEGUMS		Pieņemts zināšanai. Papildināts ar nepieciešamību stiprināt krastus pie dīķa Pianistu ielā.

Nr.	Dārzkopību sabiedrības nosaukums	Priekšlikumi tematiskā plānojuma risinājumiem.	Iebildumi par tematiskā plānojuma risinājumiem.	Jautājumi (atbildes apkoptā veidā tiks sniegtas apspriešanas sanāksmēs).	Atbilde
		<p>sabiedrības akcepta.</p> <p>2. Nopietnāk izturēties pret ielu nosaukumiem, ievērojot un cienot tur esošās viensētas, sajūta tāda, ka atrodi mūzikas veikalā(oboja ,pianisti utt.).Servitūta ceļš Rumaku teritorijā ir noteikts par labu Arumu īpašumam un tikai, nekāds sabiedriskās nozīmes ceļš te nebūs. Vef –Baloži ir pilns ar sabojātiem ceļu tīkliem, atremontējiet un atsaviniet tos sabiedrības vajadzībām..</p> <p>3. Zonējuma maiņas priekšlikums Arumiem un Rumakiem neapmierina, tas nav īpašnieku plānos. Un kopienas ,kas tas par jaunveidojumiem. Vef-Baložos jau ir nodibinātas vairākas kopienas –alternatīva jau tur pastāvošai kopienai.</p>			
70		<p>1. Visas tēmas ir svarīgas. Laiks labot pašvaldības pieļauto kļūdu atļaujot privatizēt zemi 2010.g.apmēram 25 tūkst. ha uz dārzkopības sabiedrības vārda bez jebkādiem dokumentiem ( to par kļūdu atzina arī pašvaldības Domes priekšsēdētājs A. Bergs priekšvēlēšanu sapulcē) Šī kļūda tiek izmantota tiesājoties ar iedzīvotājiem. Tam beidzot ir jāpieliek punkts. Transports uz Baložiem. Ne tikai tagad, kad tur notiks sabiedriskā apspriešana ( daudzi netiks, jo ne visiem ir mašīnas), bet arī ikdienā.</p> <p><b>2. Ieviest bezmaksas transportu novadā deklarētajiem pensionāriem novada robežās, sākumā kaut vai no 75 gadu vecuma.</b></p>	<p>Nevēlamies, lai mēs tiktu šķīroti pirmās un otrās šķiras iedzīvotājos. Mēs vienādi maksājam nodokļus un daudzi esam deklarējušies Olaines novadā. Izlasot pēdējo numuru „Olaines Domes Vēstis” neesmu pārliecināta par savu deklarēšanos. Citēju laikrakstā rakstīto „ Attīstības risinājumi sagatavoti, nosakot to ieviešanas prioritātes. <b>Tostarp viens no kritērijiem ir deklarēto iedzīvotāju skaits dārzkopības sabiedrībā” Vai tagad esmu deklarēta DKS?</b> Atšķirībā no mūsu kaimiņiem viensētniekiem esam nemitīgā stresā, ko gan atkal izdomās t.s. ”sabiedrība”, jūtamies kā otrās šķiras iedzīvotāji, ar kuriem var izrīkoties pēc „sabiedrības” patikas un aizstāvību nav kur meklēt. Mums starpnieki nav vajadzīgi. Vai tas arī tā turpināsies ?</p>		Precizēts teikums par deklarēšanos.

Nr.	Dārzkopību sabiedrības nosaukums	Priekšlikumi tematiskā plānojuma risinājumiem.	Iebildumi par tematiskā plānojuma risinājumiem.	Jautājumi (atbildes apkoptā veidā tiks sniegtas apspriešanas sanāksmēs).	Atbilde
71	DKS ĀBELE O		<p>Vairākumā nepiekrīt tematiskajā plānojumā ieteiktajām adresācijas izmaiņām.</p> <p>Galvenie pretenziju iemesli:</p> <ol style="list-style-type: none"> <li>1. Zemes gabalu (īpašumu) adreses ir normāli uztveramas un saprotamas;</li> <li>2. Zemes gabalu (īpašumu) adreses ir ielēgtas ugunsdzēsēju un ātrās palīdzības dienestu navigatoros, Latvijas Pasta reģistros arī viss ir sakārtots un ir pareizi;</li> <li>3. Informācija par katra zemesgabala (īpašuma) atrašanās vietu un iespēju tai piekļūt nodota dienestiem, kurus tas interesēja;</li> <li>4. Sabiedrības teritorijā ir izveidotas (un Olaines pasta darbiniekiem zināmas) centralizētas vietas ar pasta kastītēm, uz kurām ir tikai numurs atbilstoši Pasta nodaļā esošajai informācijai;</li> <li>5. Pašreizējā situācijā runāt par ielām ir nenopietni, jo piebraucamie ceļi (ceļiņi) praktiski nav uzskatāmi par ielām, - mums tas ir koplietošanas zeme.</li> <li>6. Pašreizējā adrese: „Ābele O 135, Dāvi, Olaines nov., Olaines pagasts”, ir normāla adrese un nav saprotams, kādēļ būtu jāmaina uz kādu citu .</li> </ol>	<p>Kādu labumu mēs iegūsim, mainot adresāciju?</p> <ol style="list-style-type: none"> <li>2. Kas apmaksās izdevumus par ielu nosaukumu uzstādīšanu;</li> <li>3. Kas apmaksās izdevumus par māju numuru nomaiņu?</li> <li>4. Kas apmaksās izdevumus par sabiedrības plāna (plakāta – shēmas) izstrādi un uzstādīšanu?</li> </ol>	<p>Nav ņemts vērā. Adresācijas nepieciešamību pamatu neatliekamie dienesti. Lēmumu par adresācijas maiņu pieņem pašvaldība.</p>
72	DKS Tulpe	iesniegti ielu nosaukumi			Nav ņemts vērā, līnijas netiks veidotas.

Nr.	Dārzkopību sabiedrības nosaukums	Priekšlikumi tematiskā plānojuma risinājumiem.	Iebildumi par tematiskā plānojuma risinājumiem.	Jautājumi (atbildes apkoptā veidā tiks sniegtas apspriešanas sanāksmēs).	Atbilde
73	DKS Liepa	<p><b>Pret adrešu maiņu</b></p> <p>Ds „LIEPAS” jau iepriekš ņemot vērā, ka sabiedrības izvietota nelielā kompaktā teritorijā ar sistemātisku (no divām galvenajām ielām izvietotas paralēlas šķērsielas) īpašumu novietojumu, ierosināja ds „LIEPAS” teritorijā saglabāt esošo adresāciju, kura nodrošina:</p> <p>1.1. nepārprotamu informāciju par īpašuma atrašanās vietu (numerācija sākas reģionā pie Jāņupes un turpinās virzienā uz iebrauktuvi no ceļa Plakanciems - Iecava);</p> <p>1.2. jau šobrīd ērtu un operatīvu īpašumu atrašanu un sasniedzamību pēc esošajām adresēm nodrošina populārās navigācijas sistēmas (piemēram, Garmin, Waze);</p> <p>1.3. ds „LIEPAS” iedzīvotāju pārliecinošu orientēšanos savā dārzkopības sabiedrībā un iespēju vajadzības gadījumā sniegt precīzu informāciju par citu īpašumu atrašanās vietu.</p> <p>Iespējams, ka esošās adresācijas papildus efektivitātei varētu būt noderīga ds „LIEPAS” teritorijas shematiskas kartes izvietošana iebrauktuvē pie ds „LIEPAS” ziņojumu stenda.</p>	<p>2. Par cieto sadzīves atkritumu (CSA) apsaimniekošanu. Plānojumā nav nepārprotami noteikta nostāja, un tādejādi tiek pieļauti kompromisi par CSA apsaimniekošanas organizāciju dārzkopības sabiedrībās. Plānojumā ir atsauces, vēlmes un plāni par kopienas lomu vides uzlabošanā vienlaicīgi nenovērtējot dārzkopības sabiedrību vadības lomas un ietekmes nodrošināšanas nozīmi minēto plānu konkrētai realizēšanai. Pieļaujot un turpmāk akceptējot dārzkopības sabiedrībās individuālu līgumu slēgšanu par CSA apsaimniekošanu tiek startēta iespēja atsevišķiem dārzkopības sabiedrību iedzīvotājiem totāli nerēķināties un pat nīrgājāties par apzinīgiem dārzkopības sabiedrību biedriem (kuri maksā biedru maksas gan par CSA apsaimniekošanu, gan arī par infrastruktūras uzturēšanu un attīstību, sabiedriskās kārtības nodrošināšanu, centralizētu ūdensapgādi, ielu apgaismojumu u.c.). Individuālos līgumus noslēgušie atļausies nemaksāt dārzkopības sabiedrību biedru naudas, CSA izvešanai no viņu īpašumiem izmantojot atkritumu savākšanas tehniku tiks bojātas un nolietotas dārzkopības sabiedrību ielas (kuras lielākajā daļā ir bez īpaša seguma un to uzturēšanu kopīgi nodrošina ielas aktīvākie un apzinīgākie</p>	<p>3. Par sabiedriskās kārtības un drošības jautājumiem. Jebkādas idejas, diskusijas, plānošana par kopienas un mobilajiem pakalpojumiem, izglītības un kultūras aktivitātēm, vides un infrastruktūras attīstību un sakārtošanu ir neproduktīvas, pārsteidzīgas, finansiāli nepamatotas, pašvaldības un aktīvistu prestižu un rīcībspējas novērtējumu graujošas nenodrošinot strikti sabiedriskās kārtības uzraudzības un ievērošanas sistēmu. Iedzīvotājiem jābūt pārliecinātiem par valsts un pašvaldības spēku aizstāvēt viņu personas un īpašumu drošību. Tikai tas iedzīvotājos spēj radīt uzticēšanos un pārliecību par plānojumā iekļauto jebkādu pozitīvo aktivitāšu izdošanos. Plānojumā pietrūkst kriminogēnās situācijas uzraudzības sistēmas un atbilstošas preventīvās darbības nozīmes novērtējums. Plānojumā nepieciešams definēt sabiedriskās kārtības un drošības prioritāti un izklāstīt atbilstošu tās nodrošināšanas sistēmu (piemēram, valsts un/vai</p>	<p>Adresācija saglabāta esošajā redakcijā. Atkritumu apsaimniekošanas jautājumi ir izskatīt un pārrunāti ar AS Olaines ūdens un siltums. Tiek meklēts labākais risinājums turpmākā plānošanas gaitā. Jautājums par drošību atkārtoti pārrunāts ar Olaines pašvaldības policiju un saņemts pozitīvs atzinums par izstrādāto plānojumu.</p>

Nr.	Dārzkopību sabiedrības nosaukums	Priekšlikumi tematiskā plānojuma risinājumiem.	Iebildumi par tematiskā plānojuma risinājumiem.	Jautājumi (atbildes apkoptā veidā tiks sniegtas apspriešanas sanāksmēs).	Atbilde
			<p>iedzīvotāji), tiks apdraudēta satiksmes drošība šajās ielās un traucēts klusums. Plānojumā nepieciešams nepārprotami paredzēt CSA apsaimniekošanu pašvaldībai tikai sadarbībā ar dārzkopības sabiedrību valdēm.</p>	<p>pašvaldības policijas pastāvīgu posteņu ierīkošana, reidu rīkošana, sadarbība ar iedzīvotājiem, sadarbība ar apsardzes firmām, preventīvais darbs u.tml.).            Ds „LIEPAS” valde izmantojot iespēju pauž atbalstu pašvaldības stratēģiskajai rīcībai organizējot plānojuma izstrādi un izsaka aicinājumu par mūsu priekšlikumu iekļaušanu plānojuma turpmākajā versijā.</p>	
74	DKS Jāņupe-2	iesniegts priekšlikums adresācijas maiņai			Nav ņemts vērā, līnijas netiks veidotas.
75	KDS Rīts	<p>iesniegums 75. Dažādi viedokļi par adresāciju.            1) Iesniegums par ielu nosaukumiem            2) Nomainīt pretējā virzienā numerāciju            3) Varbūt nomainīt neko</p>			Ielas nomainītas uz numerāciju no otras puses.
76	Biedrība Dzelmes	IESNIEGUMĀ BILDES	<p>Tāpēc es nosūtu vēsturiskos faktus ar robežām. Ceru, ka Jūs sapratīsiet.            Tur ļoti labi var redzēt kā robeža lēnām mainās, liekas tāds sīkumiņš, bet ja tur atrodas mūsu sūkņa stacija kuru mēs apkalpojam, tad var rasties nevajadzīgas nesaprašanās</p>		Ņemts vērā.

Nr.	Dārzkopību sabiedrības nosaukums	Priekšlikumi tematiskā plānojuma risinājumiem.	Iebildumi par tematiskā plānojuma risinājumiem.	Jautājumi (atbildes apkoptā veidā tiks sniegtas apspriešanas sanāksmēs).	Atbilde
77	DKS Ozollejas		<p>Labdien, izskatījām jauno nosaukumu karti, mūsu kooperatīvā Ozollejas un nesaprotam kāpēc arī mūsu dārziņi 2041;2042;2042A un arī kaimiņi saucas kā Ozollejas iela, ja kooperatīvs arī ir Ozollejas.</p> <p>Turpmāk būs lielas neskaidrības, ja tik vienādi nosaukumi un būs neiespējami atrast. varam piedāvāt savus nosaukumus:</p> <p>Lillijas iela; Brīnumu iela; Dziesmu iela'; Meža iela'; Dārza iela; Ražas iela; Bērzu iela; Čiekuru iela; Pavasara iela; Vasaras iela; Zemeņu iela;</p>		Ņemts vērā.
78	DKS Ozollejas		<p>Ja ir atrādīta kļūda, ko darīt? Konkrēti īpašums Ozollejas Nr.2248/2255 (nodots ekspluatācijā) atrodas starp divām ielām, bet kur māja un galvenais ieeja ir no cita plānotiem nosaukumiem nevis Lādes, bet Pasaku ielas. Tā ir principiāli, jo ar ielas Lādes ir pirts nevis māja! Pašlaik visiem dienestam iesniegta informācija, ka iebraukšana ir no 2255. Lūdzu veikt korekciju plānā.</p>		Ņemts vērā.
79	DKS Lazdas	Precizēt ielas. IESNIEGUMĀ bilde			Ņemts vērā.
80	Mežsētu dārzs			Vai ir saņemts finansējums meliorācijai	Nav tematiskā plānojuma jautājums.
81	DKS Ozollejas	Ozolleju galveno ielu pārņemt pašvaldībā, lai būtu iespējams to salabot, ierīkot gājēju ietvi	2) Ozollejas iela labi. Nepiekrīt teiksmainajiem dzīvniekiem.		Veikti labojumi adresācijā. Ielas īpašumtiesības nav tematiskā plānojuma jautājums.
82	Biedrība Dzelmes		Shēmā ir norādīta vieta, kur ceļš nav savienots		Ņemts vērā, veikti labojumi.
83	DKS Purini				-



Nr.	Dārzkopību sabiedrības nosaukums	Priekšlikumi tematiskā plānojuma risinājumiem.	Iebildumi par tematiskā plānojuma risinājumiem.	Jautājumi (atbildes apkoptā veidā tiks sniegtas apspriešanas sanāksmēs).	Atbilde
<b>Saņemts sapulču laikā</b>					
79	DKS Ielieči-2		1) Ir centralizēta ūdensapgāde 2) Atkritumi ir tikai individuāli 3) Ielu apgaismojums 4) Elektrība ir individuāli		Precizētas kartoshēmas.
80		Nepieciešams vasaras sezonā pēcpusdienā no Rīgas lielāks skaits autobusu. Arī piektdienās.			Ņemts vērā, papildināts.
81	DKS Jaunība		Nav ielu apgaismojums Citus ielu nosaukumus, citu tēmu		Ņemts vērā, veikti labojumi.
82	DKS Puriņi		Nomainīt Slāvu ielas nosaukumu		Ņemts vērā, veikti labojumi.
83	DKS Komutators	Komutators brauc ārā uz Baložu pusi. Pārskatīt transporta organizāciju			Ņemts vērā. Izskatīts.
84	Medemciems	Tembra iela ir grāvis			Ņemts vērā, veikti labojumi.
85	DKS Rītausma	Palu iela/Rītausmas iela. Pārskatīt transporta organizāciju			Ņemts vērā, veikti labojumi.
86		Rozenbergu dīķis - tas, kas Komutatora dīķis. Aktualizēt viņa tīrīšanu. Krastu stiprināšana. Dīķis pie Medemciema ielas			Ņemts vērā. Ir noteikts plānojumā.
87	DKS Ieviņas-99	Vecumnieku iela 4a un 4b, bet ir 6			Ņemts vērā, veikti labojumi.
88	DKS Ezītis	Dambis kā prioritāte LVC prioritātei ir jābūt V28 apsaimniekošanai. Apsauguma novākšana.			Dambja atjaunošanas prioritāte noteikta kā ļoti augsta. Papildināts 10. pielikums.
89	DKS Ezītis	Starp Ķīmiķu ielu 7 un 5 paredzēt vietu rotaļu laukumam. Iespējas izveidot. Peldvieta stūrī pie Dziedātāju ielas Pašvaldības pakalpojums - sniega tīrīšana.			Papildināts.
90	DKS Vasara	Ceļš uz DKS Vasara. Ceļa piederības juridiskais jautājums.			Nav tematiskā plānojuma jautājums. Neatrodas tematiskā plānojuma teritorijā. Papildināta 5.nodaļa.
91	Jāņupe	Vairāk runāt par drošību un kriminogēno situāciju			Saskaņā ar Pašvaldības policijas atzinumu tematiskajam plānojumam, kriminogēnā situācija apskatīta pietiekami.
92	DKS Vasara	TELEFONSARUNA Paredzēt rotaļu laukumus. Adreses īpaši mainīt nevajag, bet vajag, ja tas pamato ciemu un tāpēc būs lielāki ieguldījumi no pašvaldības. Paredzēt pagarināt veloceļu līdz vasarai un tālāk saslēgšanu kopā ar Jaunolaini bet no Jaunolaines jau ir veloceļš uz Olaini.			Pieņemts zināšanai. Adreses saglabātas. Rotaļu laukumu var paredzēt DKS atbilstoši iecerēm.

Nr.	Dārzkopību sabiedrības nosaukums	Priekšlikumi tematiskā plānojuma risinājumiem.	Iebildumi par tematiskā plānojuma risinājumiem.	Jautājumi (atbildes apkoptā veidā tiks sniegtas apspriešanas sanāksmēs).	Atbilde
<b>Jautājumi sapulces laikā</b>					
93		Jaut. vai būs vienota sistēma ar noteiktām plāksnītēm? Lai nebūtu tā, ka jāmaksā par maiņu.			Ir esošajos teritorijas izmantošanas un apbūves noteikumos, līdz ar jauno teritorijas plānojumu būs arī jaunajos apbūves noteikumos.
94		Vai nebūtu iespējams vienkārši pie veikala novietot pastkastīti, lai nebūtu jābrauc tālu iemest vēstuli?			Iestrādāts ieteikumos.
95		Akordeona iela. Uz krustojuma blakus redzami divi pirmie numuri, divi otrie gandrīz blakus, nav skaidrības, kurš numurs attiecas uz kuru ielu. Cik ilgi vēl var iesniegt priekšlikumus?			Ņemts vērā.
96		J. Mūsu gadījumā Rītausmas kooperatīvā galvenā iela ir Rītausma, bet mums galā ir 2 dārzi no kuriem viens varētu skaitīties pie Palu ielas un otrs pie Rītausmu ielas. Es būdama ar 11a numuru, nemaz negribētu būt 11a. Kāpēc nevar būt 13? Atb. Iela ar 4 mājām vai arī Rītausmas iela. Iedzīvotāja: Manuprāt, visloģiskāk būtu, ja 11a iela būtu Palu iela 10, un Palu iela 12, kas ir 13, bet Rītausmas iela.. tur jau tad skatīties. Liekas nelogiski, ka ir 28, 30, 32 un tad pēkšņi parādās 11 un 13. Patiesībā iebraukšana ir no Palu ielas, lūdzu nomainīt Rītausmas 11a uz Palu 10. Tad arī to varam ievērtēt.			Ņemts vērā.
97		Uzsver ūdens un kanalizācijas nepieciešamību. Visi ir gatavi pieslēgties. Sanāksmes dalībniece uzsver, ka jāpārstāj "barot" filtru kompānijas, veikalus no kuriem tonnām pērk ūdeni. Ļoti lielas izmaksas. Sūkņi, remonts, filtri. Nākamā problēma, kam jau cilvēki pieskārs, ir ūdens. Nezinu, cik tas izmaksā, bet esmu pārliecināts, ka lielākā daļa balsotu "par". Īpaši tie, kas dzīvo pastāvīgi. Sanāksmes dalībnieks ierosina uztaisīt aprēķinu, lai saprastu vai cilvēki būtu gatavi maksāt vai arī jāgaida Eiropas nauda.			Nepieciešamība veikt TEP ir iestrādāta plānojumā.
98		Jautājums par pagriezienu uz Rītausmām. Tur ir ļoti tumšs. K.Kauliņš: Ja kooperatīvs vēlas, var vienoties par apgaismojuma nepieciešamību. Tiek minēts piemērs par Medemciem, kur kooperatīvs asfaltēja ceļu.			Apgaismojuma nepieciešamība ir uzsvērtā plānojumā.

Nr.	Dārzkopību sabiedrības nosaukums	Priekšlikumi tematiskā plānojuma risinājumiem.	Iebildumi par tematiskā plānojuma risinājumiem.	Jautājumi (atbildes apkoptā veidā tiks sniegtas apspriešanas sanāksmēs).	Atbilde
99		<p>Par VEF Baložiem. Jautājums par spices atjaunošanu pie bērnu laukuma – vai projekts ir saskaņots ar Latvenergo un ceļu pārvaldi?</p> <p>K.Kauliņš: Šis jautājums nekādā veidā nav saistīts ar tematisko plānojumu. Diemžēl neviens klātesošais nav no būvvaldes, kurš varētu atbildēt. Jūs varat nodot man šo informāciju, nodošu tālāk</p>			Nav tematiskā plānojuma jautājums.
100	DKS Komutators	<p>1. Ņemot vērā Sabiedrības sezonālo raksturu un to, ka sabiedriskā apspriešana tika uzsākta rudenī, kad cilvēku aktivitāte ir zema, būtu vēlams jautājumu par adresu izmaiņām izlemt 2018.gada vasarā (jūlijā - augustā).</p> <p>2. Jau pašlaik dārzu sabiedrībām ir problēmas ar biedru naudas nemaksātajiem. Jaunas adresācijas ieviešana vēl vairāk palielinās šo problēmu, jo piederība „Komutators” sabiedrībai vairs nebūs acīmredzama. Tagad īpašuma piederību sabiedrībai skaidri nosaka īpašuma adrese vai nosaukums un pat tagad ne visi zemesgabalu īpašnieki (īpaši jaunie) atzīst, ka viņu īpašums atrodas sabiedrības teritorijā, uzskatot, ka tas atrodas vienkārši Olaines novadā, kur viņi maksā zemes nodokli. No šī viedokļa adresācijas maiņa traucēs sabiedrības darbību un eksistēšanai.</p> <p>3. Attiecībā uz jaunajā adresācijā norādīto Stabuļu ielu (Komutatora 2.līnija) un Klarnetes ielu (Komutatora 3.līnija), ir redzams, ka nav sinhrona numerācija, proti, Stabuļu ielas nepāra numuri sākas ar “39”, bet Klarnetes ielā – ar “43”. Absurdā situācija ir radīta dēļ KDS „Komutators” un DKS „VEF-Baloži” ielu apvienošanas, kas radīs lielu apjukumu adrešu meklēšanā. Būtu loģiskāk un saprotamāk saglabāt katra kooperatīva robežas un dot katram savu ielu nosaukumus, līdz ar ko numerāciju uzsākot ar “1”.</p> <p>4. Priekšlikums – atstāt vēsturiski izveidotos Komutatora 1., 2. un 3.līniju nosaukumus, kas būtu viegli saprotami un atrodami, kā arī saglabātu izpratni par piederību „Komutators” sabiedrībai. Tas, protams, neattiektos uz Pianistu ielu, kura robežotos ar DKS „VEF-Baloži”.</p> <p>5. Lūgums piešķirt adresi KDS „Komutators” valdes ēkai, kura atrodas uz koplietošanas zemes (kadastra Nr. 8080 002 2236) pie bērnu rotaļu laukuma starp Komutatora 1. un 2.līnijām (pēc jaunās</p>			Pieņemts zināšanai. Laukumu nosaukumus plānots izveidot konkursa kārtībā.

Nr.	Dārkopību sabiedrības nosaukums	Priekšlikumi tematiskā plānojuma risinājumiem.	Iebildumi par tematiskā plānojuma risinājumiem.	Jautājumi (atbildes apkoptā veidā tiks sniegtas apspriešanas sanāksmēs).	Atbilde
		<p>adresācijas – Harmonijas ielā).</p> <p>6. Kāds būs termiņš esošo plāksnīšu maiņai?</p> <p>7. Vai obligāti būs jāuzstāda plāksnītes ar ielu nosaukumiem to krustojumos un sākumā? Ja obligāti, tad kas veiks to apmaksu?</p> <p>8. Ko darīt ar tiem Sabiedrības zemesgabaliem, uz kuriem nav neviena būve? Uzstādīt plāksnītes ar adresēm pie žoga nebūtu nopietni.</p>			
10 1	DKS Celnieks	Brigādes iela uz Arhitektu ielu			Ņemts vērā.
10 2	DKS Rīts	līnijas uz ceļiem un numerācija no Baložu puses			Ņemts vērā.