







APZĪMĒJUMI

-  derīgo izrakteņu atradne
-  esošās ceļa zīmes uzstādīšanas vieta un Nr
-  zemes īpašuma robeža
-  materiālu transportēšanas ceļi
-  transportēšanai neizmantots pašvaldības ceļa posms

PIEZĪMES

1. Derīgo izrakteņu transportēšanai tiek paredzēts izmantot sekojošus ceļus - piebraucamais ceļš no derīgo izrakteņu atradnes līdz autoceļam A5 E77.
2. Krustojumā ar autoceļu A5 ievērot pastāvošo satiksmes organizāciju - kreiso pagriezienu veikšanai izmantot tuvākos krustojumus vai divlīmeņa viaduktus. Iespējamā apgriešanās vieta Jūrmalas virzienā - krustojums ar autoceļu V7.
3. Derīgo izrakteņu transportēšanas laiks plānots sekojošs:
 - darba dienās no plkst. 9.00 -18.00;
 - brīvdienās no plkst. 10.00 - 17.00, ja būs nepieciešams;
 - svētdienās pārvadājumi nenotiek.
4. Transportējamās kravas masa atkarībā no transporta klases planota 25-30 t.
5. Derīgo izrakteņu transportēšanas laiki var tikt elastīgi mainīti, gan pieskaņojoties Lubaušu ciema iedzīvotāju ikdienas satiksmes noslodzei, gan sadarbojoties ar pašvaldību.

<p>Saava-LV</p> <p>SIA "Saava-LV", Alises iela 2^a, Rīga, LV-1046 Vien.reģ.Nr. 40103129768, PVN reģ.Nr. LV 40103129768 Tālr.: 67312227, 67613303 Fakss: 67311550 Būvkomersanta reģ.apl.Nr. 3620-R</p>		Pasūtītājs		SIA "BLACKTOP", reģ.Nr.40203549336, Zemgales prospekts 17A, Jelgava, LV-3001	
		Objekts		Derīgo izrakteņu atradne "Mazgailīši" (kad.Nr.8080 009 0006), Olaines pagasts, Olaines novads	
Sastādīja	Argils Soloveiko		Lapas nosaukums	Transporta kustības shēma	
tālr.29413632	argils@inbox.lv		Datums	05.03.2025.	
LBS būvpr.sert.	Nr.3-01342; 4-02739		Arhīva Nr	11/2024	