










### Kartes apzīmējumi

-  D2 kategorijas pašvaldības nozīmes ceļš
-  E1 kategorijas pašvaldības nozīmes ceļš
-  E2 kategorijas pašvaldības nozīmes ceļš
-  Dārkopības teritorijas robeža
-  Uzmērīta zemes vienība
-  Ierādīta zemes vienība
-  Projektēta zemes vienība