



Olaines novada attīstības programma līdz 2028. gadam

Stratēģiskā daļa

Satura rādītājs

Ievads.....	3
1. Īss novada raksturojums.....	5
1.1. Olaines novada vizītkarte 2023. gadā.....	5
1.2. Attīstības tendences	7
2. Vidēja termiņa stratēģiskie uzstādījumi līdz 2028. gadam.....	12
3. Sasaiste ar ilgtermiņa uzstādījumiem	18
4. Saskaņotība ar citiem dokumentiem	20

Ievads

Olaines novada attīstības programma līdz 2028. gadam (*turpmāk – Attīstības programma*) ir vidēja termiņa teritorijas attīstības plānošanas dokuments, kurā iezīmēts pašvaldības attīstības ietvars turpmākajiem septiņiem gadiem. Attīstības programmu veido vairākas sadaļas, t.sk. šis dokuments – **Stratēģiskā daļa**, kurā ietvertas vidēja termiņa prioritātes, rīcības virzieni (pasākumu kopums) un uzdevumi, kuras pašvaldība apņēmusies īstenot Olaines novada ilgtspējīgai, integrētai un koordinētai attīstībai.



Attēls 1. Olaines novada attīstības programmas līdz 2028. gadam struktūra

Attīstības programmas izstrāde veikta saskaņā ar domes lēmumu¹, spēkā esošajiem normatīvajiem aktiem², saistošiem attīstības plānošanas dokumentiem³ un balstoties labajā praksē attīstības plānošanā.

Izstrādes procesā ņemti vērā Vides aizsardzības un reģionālās attīstības ministrijas (VARAM) metodiskie ieteikumi attīstības programmu izstrādei reģionālā un vietējā līmenī, kā arī dažādu nozaru politikas pamatnostādnes. Izvērtēti arī apkārtējo pašvaldību – Rīgas valstspilsētas, Mārupes, Ķekavas, Bauskas, Jelgavas novadu teritorijas attīstības plānošanas dokumenti.

Olaines novada attīstības programmas izstrādē nodrošināta aktīva **sabiedrības līdzdalība**, t.sk. organizētas iedzīvotāju un uzņēmēju aptaujas (2021. gada 16. marta līdz 15. aprīlim). Iedzīvotāju aptaujā piedalījās 986 respondenti no Olaines novada, kas ir 5% no kopējā novada iedzīvotāju skaita, savukārt uzņēmēju aptaujā piedalījās 38 respondenti. To rezultāti ņemti vērā dokumenta izveidē, izstrādājot vidēja termiņa stratēģiskos uzstādījumus un priekšlikumus rīcībām. Tāpat 2021. gada 6. jūlijā organizēts attīstības programmas divi iedzīvotāju forumi, aptverot vairāk kā 25 dalībnieku līdzdalību. Līdztekus organizētas sešu tematisko darba grupu sanāksmes (2021. gada 10.–12. augustā), pulcējot 70 dalībniekus – pašvaldības pārstāvjus, aktīvākos iedzīvotājus – viedokļu liderus un uzņēmējus.

¹ Olaines novada domes 2020. gada 22. decembra lēmums (18.prot., 4. p.) "Par Olaines novada attīstības programmas 2022. – 2028. gadam izstrādes uzsākšanu"

² Likums "Par pašvaldībām" (09.06.1994.), Teritorijas attīstības plānošanas likums (01.12.2011.), Attīstības plānošanas sistēmas likums (01.01.2009.), Ministru kabineta 25.08.2009. noteikumi Nr. 970 "Sabiedrības līdzdalības kārtība attīstības plānošanas procesā", likums "Par ietekmes uz vidi novērtējumu" (13.11.1998.), Ministru kabineta 23.03.2004. noteikumi Nr. 157 "Kārtība, kādā veicams ietekmes uz vidi stratēģiskais novērtējums"

³ Latvijas ilgtspējīgas attīstības stratēģija līdz 2030. gadam, Latvijas Nacionālais attīstības plāns 2021. – 2027. gadam, Rīgas plānošanas reģiona attīstības plānošanas dokumenti, Olaines novada ilgtspējīgas attīstības stratēģija 2013. – 2030. gadam, Olaines novada teritorijas plānojums 2018. – 2030. gadam, Olaines novada attīstības programma 2014. – 2020. gadam, u.c.



Attēls 2. Attīstības programmas izstrādes procesa galvenie sabiedrības līdzdalības iesaistes elementi






Dokuments izstrādāts sadarbībā ar telpiskās plānošanas uzņēmumu SIA "Reģionālie projekti", ciešā kopdarbā ar Olaines novada pašvaldības speciālistiem.

Dokumentā izmantoti publiski pieejami fotoattēli no [Olaines novada pašvaldības arhīva](#) un pašvaldības [sociālo mediju lapas](#).

1. Īss novada raksturojums

1.1. Olaines novada vizītkarte 2023. gadā

Teritorija un apdzīvojums		<p>Latvijas teritorijas centrālā daļā – Vidzemes, Zemgales un Kurzemes krustpunktā, Rīgas plānošanas reģionā, Vidzemes un Zemgales vēsturiskās zemes teritorijā, teritorijas platība 308,5 km². Olainei pilsētas statuss piešķirts 1967. gadā, pilsētā nav kultūrvēsturisko pieminekļu, tai raksturīga daudzdzīvokļu namu apbūve. Vairums novada apdzīvoto vietu veidojušās pēdējās desmitgadēs kā dārzkopības, vasarnīcu ciemi.</p>
Iedzīvotāji		<p>Faktiskais iedzīvotāju skaits 2023. gada sākumā - 20 505 cilvēki (pēc Oficiālās statistikas portāla datiem), pēc Iedzīvotāju reģistra datiem dzīvo 20 978 cilvēki. Iedzīvotāju blīvums novadā ir 69 cilv./km², bet vidēji Pierīgā – 40. Lielākās apdzīvotās vietas pēc iedzīvotāju skaita 2023.g. sākumā: Olaine (10084), Jaunolaine (3300), Medemciems (1727), Stūnīši (1208), Jānupe (1075).</p>
Robežas		<p>Ziemeļos – Mārupes novads un Rīga, austrumos – Ķekavas novads, dienvidos – Bauskas novads, rietumos – Jelgavas novads.</p>
Administratīvā struktūra		<p>Olaines novads izveidots 2009. gadā, administratīvi teritoriālās reformas rezultātā apvienojot Olaines pilsētu ar Olaines pagastu. 2021. gadā notikušās administratīvi teritoriālās reformas rezultātā pievienota papildu meža teritorija no Ķekavas novada, lai nodrošinātu ģeogrāfiski vienotu novada teritoriju.</p>
Ekonomika		<p>Olaine ir reģionālas nozīmes industriālais centrs, attīstījusies kā ķīmiskās rūpniecības pilsēta, saglabājot lielāko daļu rūpnīcu līdz mūsdienām. Bezdarba līmenis 2023. gada sākumā – 3,4%. Darbojas Olaines novada uzņēmējdarbības atbalsta centrs. Lielākie uzņēmumi pēc apgrozījuma: AS "Olainfarm", SIA "Bohnenkamp", SIA "Latvijas Aptieka", SIA "Atlas Premium", SIA "Dinair Filton", SIA "CrossChem", AS "Olaines ķīmiskā rūpnīca "Biolars"", SIA "Akatrans", SIA "Lyngson" u.c.</p>
Autoceļi un sasniedzamība		<p>Novadu šķērso dzelzceļa līnija Rīga – Jelgava un valsts galvenais autoceļš A8 Rīga - Jelgava - Lietuvas robeža A5 Rīgas apvedceļš (Salaspils - Babīte) un A7 Rīga - Bauska - Lietuvas robeža, valsts vietējie autoceļi: V7, V8, V12, V13, V27, V28, V1066, V1081, V1088 un vietējas nozīmes autoceļi. 2030. gadā novadu šķērsos starptautiskā dzelzceļa līnija <i>Rail Baltica</i>. Rīgas centrs sasniedzams ~20-40 minūšu laikā ar automašīnu atkarībā no atrašanās vietas teritorijā, ar vilcienu no Olaines 25 min laikā. Novada apdzīvoto</p>

		vietu ārējo sasniedzamību galvenokārt nodrošina valsts galvenais autoceļš A8 un dzelzceļa līnija Rīga- Jelgava.
Izglītība		5 pašvaldības pirmsskolas izglītības iestādes - "Zīle", "Dzērvenīte", "Magonīte", "Ābelīte", "Čiekuriņš", 2 vispārējās izglītības iestādes – Olaines 1. vidusskola un Olaines 2. vidusskola, profesionālās izglītības iestāde – Rīgas Tehniskās universitātes Olaines Tehnoloģiju koledža, profesionālās ievirzes izglītības iestāde - Olaines Mūzikas un mākslas skola un pieaugušo izglītības centrs.
Kultūra		Olaines Kultūras nams, Jaunolaines Kultūras nams, 3 bibliotēkas, 17 amatiermākslas kolektīvi, Olaines Vēstures un mākslas muzejs, valsts nozīmes kultūrvēsturiskie pieminekļi - Olaines Svētās Elizabetes evaņģēliski luteriskā baznīca, Vidzemes – Kurzemes – Zemgales robežstabi, vietējas nozīmes – Uzvaras Lūdums (vēsturiska lauku apbūves teritorija).
Veselība		Galvenie veselības aprūpes pakalpojumu sniedzēji: klīnika OlainMed,, 10 ģimenes ārstu prakses, 2 zobārstniecības iestādes, 6 aptiekas.
Sports		Nozīmīgākās sporta bāzes - Olaines sporta nams, Jaunolaines sporta nams, RTU Olaines tehnoloģiju koledžas sporta bāze un citi objekti – Olaines stadions, peldbaseins, slidotava, velotrase, ziemas kalns, 2. vidusskolas stadions, Jaunolaines sporta nams un stadions, skeitparks u.c. Dažādos sporta veidos darbojas 20 sporta biedrības. Olaines sporta centrs piedāvā 15 sporta sekcijas. Iedzīvotājiem pieejami veselības veicināšanas pasākumi. Vairākas olainiešu sporta komandas piedalās nacionālās sporta līgās – hokejā, volejbolā, futbolā.
Daba		Novads raksturojums kā zaļš. 61% no novada teritorijas aizņem meži, 14% - lauksaimniecībā izmantojamā zeme. Novads atrodas Rīgas smiltāju līdzenumā, un tam raksturīgs līdzens reljefs. Natura2000 teritorijas – dabas liegumi "Melnā ezera purvs" un "Cenas tīrelis". Lielākās upes ir Misa, Cena, Olainīte un Spulle, lielākie ezeri – Mežezers, Stūnīšu ezers, Melnais ezers un Vintapu ezers.
Populārākie apskates objekti		Populārākie atpūtas un apskates objekti ir Olaines Mežaparks, Olaines Vēstures un mākslas muzejs, Pirmā pasaules kara vēstures izziņas maršruts, augstākais grafīti ūdenstornis Baltijā, velotrase (pump-track). Pieejamas vairākas labiekārtotas (neoficiālās) peldvietas – Līdumu karjers, Mežezers, Zirgu sils, Jāņupes karjers.
Funkcionālās saites		Nozīmīgas funkcionālās saites (pakalpojumu izmantošana, sadarbība) ar Jelgavas, Mārupes, Ķekavas novadu un Rīgu.

		Darbaspēka svārstmigrācija ar Rīgu, Jelgavu, Jelgavas, Mārupes, Ķekavas un Bauskas novadu.
--	--	--



Attēls 3. Olaines novada novietojums Latvijā

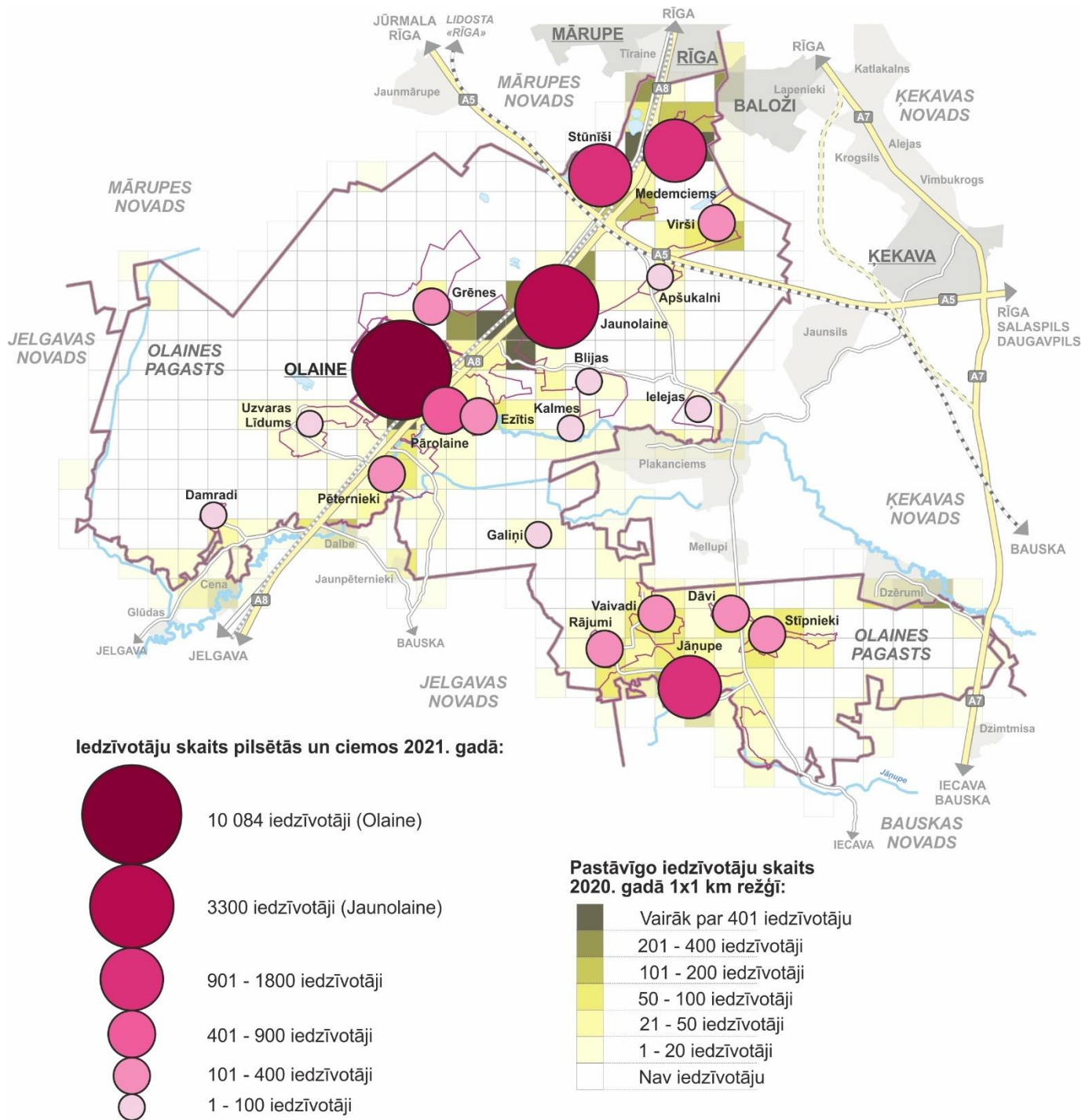
1.2. Attīstības tendences

Kādas ir teritoriālās attīstības tendences pašvaldības ietvaros?

Olaines novada attīstības tendences ir līdzīgas Rīgas metropoles areāla specifikai, ko raksturo izteikta iedzīvotāju svārstmigrācija, pieaugošs iedzīvotāju skaits un salīdzinoši augstāks algu līmenis un iedzīvotāju prasības pēc pašvaldības infrastruktūras pieejamību un kvalitāti. Olaines novada pašvaldībā ir finansiāli pašpietiekama. Ņemot vērā līdzšinējās novada izaugsmes tendences iedzīvotāju skaits saglabāsies stabils, ar nelielu pieaugošu tendenci. Novadā pēdējā desmitgadē īstenoti nozīmīgi attīstības projekti. Turpināma infrastruktūras attīstība ciemos, kā arī paplašināms pakalpojumu nodrošinājums tajos, veicinot dzīves kvalitātes uzlabošanu.

Kādas ir līdzšinējās mijiedarbības un sadarbības formas ar apkārtējām pašvaldībām?

Olaines novada pašvaldība līdz šim sekmīgi iesaistījusies Rīgas metropoles areāla sadarbības jautājumos, Rīgas plānošanas reģionā, pašvaldībai nozīmīgu infrastruktūras projektu attīstībā un to veicināšanā (*Rail Baltica*, autoceļu rekonstrukcija). Vairāki projekti īstenoti sadarbībā ar vietējo rīcības grupu "Pierīgas Partnerība". Arī uzņēmējdarbības jomas attīstībā liela nozīme sadarbībai ar apkārtējām pašvaldībām. Pašvaldība iesaistījusies dažādās biedrībās un nodibinājumos, kā arī stiprinātas saiknes ar sadarbības partneriem ārvalstīs, kas sekmēja savstarpēju pieredzes apmaiņu, kopīgu aktivitāšu un projektu īstenošanu. Pašvaldība visaktīvāk sadarbojas ar Rīgu un blakus esošajiem Mārupes, Ķekavas un Jelgavas novadiem. Kopumā arī tālākā attīstībā Olaines novadam jāsadarbības ar apkārtējām un reģiona, metropoles areāla pašvaldībām un citām organizācijām, turpinot īstenot kopīgos interešu projektus.



Attēls 4. Iedzīvotāju skaits Olainē un ciemos 2021. gada sākumā (pēc Oficiālās statistikas portāla datiem)it

Tabula 1. Iedzīvotāju aptaujas rezultāti – pozitīvā vērtējuma rādītājs (2021)

Vērtētā joma (pieejamība un kvalitāte)	Kopējais respondentu pozitīvā vērtējuma rādītājs⁴
Vispārējās izglītības pakalpojumi	83%
Ģimenēm draudzīga pašvaldība	83%
Pirmsskolas izglītības pakalpojumi	81%
Profesionālās ievirzes izglītība	81%
Darbs ar jaunatni, atbalsts jauniešu iniciatīvām	81%
Sociālā palīdzība un sociālie pakalpojumi	80%
Interesešu izglītība (pulciņi)	79%
Teritorijas attīstība kopumā	79%
Profesionālās izglītības pakalpojumi	77%
Internets	73%
Atbalsts NVO un vietējām kopienām	71%
Centralizētie siltumapgādes pakalpojumi	71%
Sabiedriskā transporta pakalpojumi	70%
Senioriem pieejami pakalpojumi un atbalsts	69%
Veselības aprūpes pakalpojumi	69%
Mazumtirdzniecības pakalpojumi	68%
Centralizētie ūdensapgādes un kanalizācijas pakalpojumi	66%
Sabiedriskās kārtības nodrošināšana	66%
Atkritumu apsaimniekošana un atkritumu šķirošanas iespējas	64%
Ielu apgaismojums	64%
Daudzdzīvokļu namu apsaimniekošana	64%
Finanšu pakalpojumi (bankomāti)	63%
Daudzdzīvokļu namu renovācijas process un rezultāts (t.sk. siltināšana)	63%
Veloinfrastruktūra	62%
Ietves, gājēju pārejas, ātruma slāpētāji u.tml.	62%
Sadzīves pakalpojumi	61%
Pieaugušo izglītības iespējas (mūžizglītība)	61%
Pasta pakalpojumi	59%
Ielu/ceļu stāvoklis	57%
Nodarbinātība (darbavietas)	56%
Sabiedriskās ēdināšanas pakalpojumi	36%

Kāda ir bijusi pašvaldības līdzšinējā loma/ ieguldījums reģiona un valsts izaugsmē?

Olaines novada pašvaldība līdz šim ir nodrošinājusi pašvaldību funkciju izpildi, organizējot un attīstot dažādus pakalpojumus pēc iespējas tuvāk iedzīvotājiem, kā arī sekmējot teritorijas ilgtspējīgu attīstību. Kopumā novadā ir aktīva uzņēmējdarbības vide, nodrošinot lielu skaitu darba vietu. Bezdarba līmenis 2022. gada nogalē novada teritorijā bijis 3,4%.

Visvairāk pārstāvētās nozares novadā pēc ekonomiski aktīvo uzņēmumu skaita pa NACE nozarēm ir tirdzniecība, profesionālie, zinātniskie un tehniskie pakalpojumi, būvniecība, apstrādes rūpniecība, transports un uzglabāšana.

Olaines novads var lepoties ar tādiem uzņēmumiem kā AS "Olainfarm", SIA "Bohnenkamp", SIA "LATVIJAS APTIEKA", SIA "CrossChem", AS "Olaines ķīmiskā rūpnīca "BIOLARS"", AS Dinnair Filton, SIA "Atlas Premium", SIA "AKATRANS", SIA "Lyngson", SIA "Deco Energy", "NORDIC PLAST". Novadā atrodas bagātīgi dabas resursi, tūrisma un aktīvas atpūtas infrastruktūra. Olaines novadā 2022. gada sākuma dzīvoja 19953 cilvēku (pēc Oficiālās statistikas portāla).

Kādas ir līdzšinējās kopsakarības starp dažādu jomu/ darbības veidu attīstības tendencēm pašvaldībā?

Nozīmīgākais apstāklis, kas nodrošinājis sekmīgu līdzšinējo teritorijas attīstību, ir novada ģeogrāfiskais novietojums – tuvu Rīgai, ar labiem transporta savienojumiem, dzelzceļa satiksmi uz Olaines pilsētu.

⁴ Pozitīvā vērtējuma rādītājs aprēķināts, ņemot vērā to respondentu skaitu, kuri konkrēto jomu novērtējuši apmierinoši un drīzāk apmierinoši, pret to respondentu skaitu, kuri snieguši novērtējumu par jomu (atbildot ar „apmierina”, „drīzāk apmierina”, „drīzāk neapmierina” vai „neapmierina” jeb neskaitot tos respondentus, kuri nav snieguši vērtējumu par jomu, izvēloties atbildi „nav viedokļa / neizmantots”).

Novadā, līdzīgi kā citviet Pierīgā, novērojams stabils iedzīvotāju skaits pēdējā desmitgadē. Tā ietekmē vērojams ienākumu nodokļu apjoma pieaugums, kas veido pašvaldības budžetu. Tāpat aktuāli turpināt attīstīt pakalpojumus un infrastruktūru, ko pieprasa sabiedrība. Izteikta problēma, kas ietekmē vairākas jomas, ir dzīvojamā fonda pieejamība un kvalitāte (t.sk. lielākas platības, jaunie projekti, brīvi pieejamu zemes gabalu pieejamība privātīpašumiem, daudzdzīvokļu māju renovācija) uz ko norāda iedzīvotāji.

Lai gan iedzīvotāji norāda uz darbavietu trūkumu, vienlaikus no uzņēmēju puses tiek pausts viedoklis, ka trūkst kvalificēta darbaspēka. Tas liek izdarīt secinājumus par nepieciešamību pilnveidot profesionālās izglītības, mūžizglītības iespējas, kā arī uzlabot iekšējo novada mobilitāti. Aptuveni puse Olaines novadā dzīvojošo ikdienā strādā Rīgā, tādēļ būtiski attīstīt informācijas un komunikācijas tehnoloģiju (IKT) infrastruktūru, lai sekmētu attālinātā darba iespējas vēl plašāk kā tas bijis Covid-19 pandēmijas ietekmes rezultātā.

Kādi ir iepriekš īstenotie attīstības projekti?

Pēdējo gadu laikā novadā īstenoti vairāki projekti, piesaistot ES struktūrfondu līdzekļus – veikta siltumapgādes, ūdenssaimniecības infrastruktūras pilnveide, energoefektivitātes paaugstināšana, pirmsskolas izglītības iestādes izveide, uzņēmējdarbības infrastruktūras attīstība, veselības aprūpes infrastruktūras pilnveide, veselības veicināšana u.c.

Ko domā iedzīvotāji, uzņēmēji, iedzīvotāju forumu un darba grupu dalībnieki?

Iedzīvotāju aptaujā visbiežāk norādīts uz ceļu infrastruktūras pilnveidi, kompleksas infrastruktūras attīstību dārzkopības sabiedrību ciemu teritorijās, bērniem un jauniešiem piemērotas atpūtas infrastruktūras, publiskās ārtelpas, kā arī ielu infrastruktūras un sabiedriskās drošības uzlabošanu.

Visvairāk iedzīvotāji ir apmierināti ar izglītības pakalpojumiem, atbalstu ģimenēm, darbu ar jaunatni, sociālo palīdzību un pakalpojumiem. Teritorijas attīstībā iesaistītās puses kopīgo novada attīstību saredz līdzīgi, vēloties saņemt kvalitatīvus pakalpojumus dažādās jomās (visos vecumos) neatkarīgi no to dzīvesvietas novada teritorijā, saglabājot teritorijas dabas vērtības un līdzšinējās tradīcijas. Viskritiskāk iedzīvotāji vērtē sabiedriskās ēdināšanas pakalpojumu pieejamību, nodarbinātības iespējas novadā uz vietas, kā arī ielu un ceļu stāvokli un pasta pakalpojumus.

Kopumā Olaines pilsētā dzīvojošajiem ir pieejamas plašākas priekšrocības attiecībā uz infrastruktūras pieejamību kā tas ir ciemos.

88% no **uzņēmēju aptaujas** dalībniekiem ir apmierināti ar uzņēmuma attīstības iespējām Olaines novadā. Uzņēmēji par prioritāri svarīgāk attīstāmo infrastruktūru uzskata ēku un telpu piedāvājuma palielināšanu, kā arī kvalitatīvu autoceļu, pievadceļu un ielu attīstību. Tam seko IKT infrastruktūras attīstība, kā arī centralizētās ūdensapgādes un kanalizācijas infrastruktūras attīstība. Tāpat uzņēmēju ieskatā pašvaldībai vajadzētu veidot vairāk atbalsta pasākumus tieši jaunajiem uzņēmējiem, nodrošināt regulāru uzņēmēju informēšanu, veidot vienotu novada mārketinga un komunikācijas stratēģiju, kā arī sekmēt pašvaldības digitālo transformāciju.

Iedzīvotāju forumos dalībnieki akcentēja nepieciešamību attīstīt ciemos (t.sk. dārzkopības sabiedrībās) nepieciešamo infrastruktūru (apgaisojums, ceļa segumu atjaunošana, droši velo un gājēju ceļi, kas savieno ciemus, velo apkopes punkti, bērnu rotaļu laukumi, centralizēta ūdensapgāde un kanalizācija, jauni tūrisma objekti) un veicināt ģimenes ārsta prakses pieejamību,

uzlabot atkritumu šķirošanas sistēmu, ieviešot veicināšanas un kontroles mehānismu un izveidojot atkritumu apsaimniekošanas infrastruktūru, kā arī izcelta sabiedrības drošības uzlabošana, uzstādot videonovērošanas kameras un nodrošinot pašvaldības policijas pieejamību (papildu posteņu izveide). Forumā dalībnieki izteica vajadzību izveidot bērnudārzu Jāņupē, Medemciemā un Gaismās, uzlabot interešu izglītības pieejamību, paplašināt aktīvās atpūtas un sporta iespējas pusaudžiem (skeitparks) un pieaugušajiem, izveidot apkaimes saietu namu vai vietu ar daudzfunkcionālo pielietojumu (Jāņupē, Jaunolainē, Medemciemā), stiprināt Sociālā dienesta kapacitāti un sadarbību ar NVO sociālās aprūpes jomā, sakārtot sabiedriskā transporta pieturvietas un uzlabot sabiedriskā transporta pakalpojumu pieejamību. Iedzīvotājiem svarīgi ir uzlabot vides kvalitāti un veicināt uzņēmējdarbības attīstību.

Tematiskajās darba grupās pašvaldības speciālisti, deputāti, uzņēmēji, nevalstiskā sektora aktīvisti un aktīvākie iedzīvotāji sniedza idejas, ierosinājumus rīcībām un to rezultātiem vairākās tēmās - uzņēmējdarbības vide; izglītība, sports un kultūra; sociālie pakalpojumi, veselība un drošība; infrastruktūra un mobilitāte; vide un publiskā ārtelpa; vietējā kopiena un laba pārvaldība, kas izmantoti uzdevumu, rīcību, projektu ideju sagatavošanā.

Kopumā dažādas teritorijas attīstībā iesaistītās puses ir apmierinātas ar Olaines novada attīstību, bet vienlaikus tiek norādīts uz nepieciešamiem pilnveidojumiem un attīstību dažādās jomās.



*Ilustrācija 1: Pasākums ģimenēm pie Jaunolaines Mežezera "20. gadsimta prasmes" 2021. gadā
(avots: Olaines novada pašvaldības tīmekļa vietne)*

2. Vidēja termiņa stratēģiskie uzstādījumi līdz 2028. gadam



Olaines novada ilgtermiņa stratēģiskie uzstādījumi – vīzija, stratēģiskie mērķi, ilgtermiņa prioritātes – noteikti Olaines novada ilgspējīgas attīstības stratēģijā līdz 2040. gadam, kas izstrādāta vienlaikus ar Olaines novada attīstības programmu līdz 2028. gadam (*skat. 3. nodaļu Sasaiste ar ilgtermiņa uzstādījumiem*). Balstoties ilgtermiņa uzstādījumos, izvirzīti vidēja termiņa stratēģiskie uzstādījumi.



Olaines novada attīstības ietvaru līdz 2028. gadam iezīmē sešas vidēja termiņa prioritātes – cilvēkresursu attīstība, sociāli droša vide, ilgspējīgs mājoklis, infrastruktūra un vide, integrēta mobilitāte un savienojumi, augoša un konkurētspējīga uzņēmējdarbības vide, efektīva pārvaldība un atpazīstamība. Prioritātes noteiktas ņemot vērā Olaines novada attīstības tendences, iedzīvotāju un uzņēmēju paustās vajadzības, ievērojot pēctecības un saskaņotības principus ar augstāk stāvošiem plānošanas dokumentiem un īpaši ar Olaines novada ilgspējīgas attīstības stratēģiju līdz 2040. gadam.



Attēls 5. Olaines novada vidēja termiņa prioritātes

Līdzās tematiskajām prioritātēm Olaines novadā izvirzītas **horizontālās prioritātes**, kuras attiecināmas uz visiem rīcību virzieniem, ņemot vērā, ka tās caurvij un ietekmē visas attīstības jomas. Nepieciešamības gadījumā horizontālās prioritātes var izmantot kā rīcību virzienus Rīcības plānā. Visi rīcības virzieni un horizontālās prioritātes var tik izmantoti kā tematiskie virzieni sabiedrības līdzdalības budžetā.

Horizontālā prioritāte		Skaidrojums
	Līdzsvarota teritorijas attīstība	Policentriska attīstība, investīcijas veicot pēc skaidriem, saprotamiem kritērijiem vienāda līmeņa attīstības centros, sekmējot pakalpojumu un infrastruktūras pieejamību un sasniedzamību vienmērīgi visā novada teritorijā.
	Pieejamība	Fiziskās vides (ēkas, publiskā ārtelpa u.c.), sociālās telpas (iekļaujoši risinājumi izglītībā, kultūrā, sportā u.c. jomās) pieejamība ikvienam, publisko pakalpojumu pieejamība (t.sk. digitāli pieejama tā, lai ir ērti no lietotāja perspektīvas).

Horizontālā prioritāte		Skaidrojums
	Sabiedrības līdzdalība	Daudzpusīga sabiedrības iesaiste, viedokļu apzināšana lēmumu pieņemšanā, plānošanā un kopienas veidošanā.
	Ārējo krīžu seku mazināšana	Covid-19 pandēmijas, enerģētikas krīzes, kara Ukrainā u.c. globālo izaicinājumu ietekmes mazināšana gan īstermiņā, gan ilgtermiņā.

Vidēja termiņa prioritātes ir vienlīdz līdzvērtīgas, to īstenošanai noteikti 17 rīcības virzieni, kuros apkopoti 43 uzdevumi jeb iniciatīvu kopums, kas ir skaidri definēts, izmērāms un pārbaudāms. Rīcību virzienu un uzdevumu numerācijai nav prioritāras nozīmes – visi virzieni ir vienlīdz svarīgi sabalansētai un ilgtspējīgai novada attīstībai.

Vidēja termiņa stratēģiskie uzstādījumi aptver visu vietējās pašvaldības darba lauku, ko iezīmē ne tikai teritorijas attīstības vēlmes un vajadzības, bet arī pašvaldības autonomo funkciju, brīvprātīgo iniciatīvu izpilde. Attīstības programmā pašvaldības veicamie darbi ir strukturēti, savstarpēji integrēti, un tiek plānoti pasākumi, pastāvīgi veicamas darbības to īstenošanai.

Vidēja termiņa prioritāte **VTP1 Cilvēkresursu attīstība** ietver iedzīvotāju izaugsmei būtiskākos pakalpojumus – izglītību un kultūrvidi. Sabiedrības attīstībā svarīga loma ir vietējām kopienām un to aktivitātei vides un pakalpojumu uzlabošanā, atbildībā un rūpēs par vietu. Olaines novadā attīstāma sociāli iekļaujoša vide, turpināms atbalsts prioritārajām mērķgrupām – jauniešiem, ģimenēm ar bērniem un senioriem. Turpināma sporta un daudzveidīgas aktīvās atpūtas iespēju attīstība, veicinot ikviena iedzīvotāja kustīgu dzīvesveidu un novada atpazīstamību ar profesionālu sportistu un sporta komandu sasniegumiem.

Vidēja termiņa prioritāte		Rīcības virziens		Uzdevums
VTP1	Cilvēkresursu attīstība	RV1	Izglītība un prasmes	U1. Attīstīt pirmsskolas, vispārējo, speciālo, interešu un profesionālās ievirzes izglītību U2. Sekmēt sadarbību augsta līmeņa profesionālās izglītības attīstībā U3. Veicināt kompetenču attīstību dažādām mērķa grupām visa mūža garumā U4. Pilnveidot izglītības iestāžu infrastruktūru un materiāli tehnisko bāzi
		RV2	Kopiena	U5. Veicināt kopienu sadarbību un sabiedrisko aktivitāti U6. Sekmēt sociāli iekļaujošas vides un atbildīgas sabiedrības veidošanos U7. Paplašināt atbalsta pasākumus jauniešiem, ģimenēm, senioriem un citām prioritārām mērķgrupām

	RV3	Kultūrvide	U8. Attīstīt daudzveidīgus un kvalitatīvus kultūras pakalpojumus U9. Saglabāt un attīstīt kultūrvēsturisko mantojumu U10. Pilnveidot kultūrvides infrastruktūru un materiāli tehnisko bāzi
	RV4	Sports un aktīvā atpūta	U11. Attīstīt daudzveidīgas sporta un aktīvās atpūtas iespējas U12. Pilnveidot sporta un aktīvās atpūtas infrastruktūru un materiāli tehnisko bāzi

Vidēja termiņa prioritāte **VTP2 Sociāli droša vide** apkopo sociālās palīdzības un pakalpojumu attīstību, veselības aprūpes pakalpojumu un pieejamības veicināšanu, veselīgu dzīvesveidu. Sabiedrības drošības attīstībā ieguldāms darbs un līdzekļi, jo veicināma pašvaldības policijas un dienestu pieejamība visā novadā, modernizējamas informācijas sistēmas, izstrādājams jauns civilās aizsardzības plāns un veicināma starpinstitucionālā un starpnovadu sadarbība.

VTP2	Sociāli droša vide	RV5	Sociālie pakalpojumi un aizsardzība	U13. Pilnveidot sociālās palīdzības un pakalpojumu nodrošinājumu un kvalitāti U14. Attīstīt kvalitatīvus un sabiedrībā balstītus sociālos pakalpojumus U15. Pilnveidot sociālo pakalpojumu infrastruktūru un materiāli tehnisko bāzi
		RV6	Veselības aprūpe un veicināšana	U16. Sekmēt veselības aprūpes pakalpojumu pilnveidi un pieejamību U17. Veicināt sabiedrības veselību un veselīgu dzīvesveidu
		RV7	Drošība	U18. Uzlabot sabiedrisko kārtību un drošību U19. Pilnveidot sabiedriskās kārtības un drošības infrastruktūru un materiāli tehnisko bāzi

Vidēja termiņa prioritāte **VTP3 Ilgtspējīgs mājoklis, infrastruktūra un vide** ir vērsta uz dabas un vides ilgtspējīgu izmantošanu, publiskās ārtelpas attīstību, teritorijas un īpašumu pārvaldību un atkritumu apsaimniekošanas attīstību. Kvalitatīva infrastruktūra – ūdenssaimniecība, siltumapgāde, meliorācija, ielu un publiskās ārtelpas apgaismojums – ir viens no priekšnoteikumiem dzīves vides kvalitātes celšanai. Pašvaldībai attīstāmi mehānismi straujākai infrastruktūras attīstībai tieši ciemos. Tuvākajos gados turpināms aktīvais energoefektivitātes

projektu īstenošanas un daudzdzīvokļu māju rekonstrukcijas process ar pašvaldības atbalstu, kā arī jaunu mājokļu attīstība. Enerģētikas krīzes apstākļos būtiski pievērsties atjaunīgās enerģijas ražošanas attīstībai un pārejai uz atjaunīgo energoresursu izmantošanu siltumapgādē.

VTP3	Ilgospējīgs mājoklis, infrastruktūra un vide	RV8	Vide un publiskā ārtelpa	U20. Sekmēt vides aizsardzību un vides stāvokļa uzlabošanu U21. Sekmēt dabas resursu aizsardzību un ilgtspējīgu izmantošanu U22. Labiekārtot publisko ārtelpu un veidot pievilcīgu pilsētvidi U23. Pilnveidot pašvaldības īpašumu pārvaldību un stāvokli U24. Veicināt ilgtspējīgu atkritumu apsaimniekošanu un aprites ekonomiku
		RV9	Mājokļi un tehniskā infrastruktūra	U25. Attīstīt pašvaldības dzīvojamo fondu un veicināt jaunu mājokļu izveidi U26. Uzlabot daudzdzīvokļu ēku apsaimniekošanu, energoefektivitāti un iekšpagalmus U27. Attīstīt publisko un inženiertehnisko infrastruktūru
		RV10	Klimatnoturība un enerģētika	U28. Īstenot energoefektīvus un klimatnoturīgus pasākumus

Vidēja termiņa prioritāte **VTP4 Integrēta mobilitāte un savienojumi** aptver savienojumu attīstību, transporta un gājējiem, velobraucējiem piemērotas infrastruktūras attīstību, dažādu mobilitātes iespēju attīstību. Sagaidāms, ka šīs jomas piedzīvos ievērojamas izmaiņas tuvākajos gados, pateicoties dzelzceļa līnijas *Rail Baltica* un reģionālās stacijas Olaines novadā izveidei, kā arī citiem nacionāla mēroga infrastruktūras attīstības projektiem un jaunu mobilitātes pakalpojumu ieviešanai.

VTP4	Integrēta mobilitāte un savienojumi	RV11	Transporta infrastruktūra	U29. Uzlabot autoceļu un ielu kvalitāti, saistīto infrastruktūru U30. Attīstīt gājējiem un velobraucējiem drošu infrastruktūru
		RV12	Mobilitāte	U31. Attīstīt multimodālus mobilitātes punktus un infrastruktūru U32. Pilnveidot sabiedriskā transporta pakalpojumu pieejamību

Vidēja termiņa prioritāte **VTP5 Augoša un konkurētspējīga uzņēmējdarbības vide** aptver pašvaldības kompetencē esošās jomas, kas vērstas uz uzņēmējdarbības, inovācijas atbalstu, ekonomikas dažādošanu un sadarbības veicināšanu. Olaines novada līdzšinējo izaugsmi veicinājis izdevīgais ģeogrāfiskais stāvoklis un aktīva uzņēmējdarbības vide, aktīvs darba tirgus, kā arī pastāvīga pašvaldības un darba devēju sadarbība. Tālākajā novada attīstībā uzsvars liekams uz atbalstu uzņēmumu viedajai specializācijai, jaunu industriālo teritoriju attīstību ar augstas pievienotās vērtības, zināšanu ietilpīgiem un inovatīviem uzņēmumiem. Īpaši būtiski ir attīstīt infrastruktūru, un rūpēties novadā strādājošo un dzīvojošo sociālo labklājību.

VTP5	Augoša un konkurētspējīga uzņēmējdarbības vide	RV13	Uzņēmējdarbības atbalsts	U33. Veicināt iesaistīto pušu sadarbību vietējās ekonomikas attīstībā U34. Pilnveidot uzņēmējdarbības atbalsta pasākumus U35. Attīstīt uzņēmējdarbību sekmējošu infrastruktūru un pakalpojumus
		RV14	Inovācija un ekonomikas dažādošana	U36. Attīstīt inovācijas atbalstošu vidi un infrastruktūru U37. Sekmēt ekonomikas pielāgošanās spējas un pāreju uz klimatneitrālu ekonomiku

Vidēja termiņa prioritāte **VTP6 Efektīva pārvaldība un atpazīstamība** aptver pašvaldības pakalpojumu un pārvaldības attīstību, sabiedrības iesaistes, komunikācijas, novada mārketinga un tūrisma veicināšanu.

VTP6	Efektīva pārvaldība un atpazīstamība	RV15	Pašvaldības pakalpojumi un pārvaldība	U38. Attīstīt mūsdienīgus un klientorientētus pašvaldības pakalpojumus U39. Nodrošināt efektīvu pašvaldības darbību
		RV16	Iesaiste un komunikācija	U40. Uzlabot sabiedrības informēšanu un iesaisti pašvaldības darbā un lēmumu pieņemšanā U41. Attīstīt pārrobežu un ārējo sadarbību
		RV17	Tūrisms un mārketingis	U42. Sekmēt novada atpazīstamību un uzlabot tēlu U43. Paplašināt un dažādot tūrisma piedāvājumu

Olaines novada pašvaldībā 2021. gadā apstiprināts **Olaines novada ilgtspējīgas enerģētikas un klimata rīcības plāns līdz 2030. gadam**, kurā nospraustos mērķus pašvaldība īsteno ar Attīstības programmas ietvaros.

Līdz 2030. gadam Olaines novada pašvaldība apņemas ieviest un sasniegt klimatneitralitātes principus centrālajā siltumapgādes sistēmā, aktīvi strādāt pie daudzdzīvokļu un pašvaldības ēku atjaunošanas un ieviest energopārvaldības sistēmu (atbilstoši LV EN ISO 50001:2018 standarta prasībām), kas aptver pašvaldības ēkas un ielu apgaismojumu. Paralēli tiks strādāts pie sabiedrības izglītošanas un klimatneitralitātes principu piemērošanas apdzīvoto vietu attīstībā. Mērķi ir noteikti, lai sekmētu novada konkurētspējas paaugstināšanu, dzīves kvalitātes uzlabošanu un vairotu novada iedzīvotāju labklājību. Šo aktivitāšu īstenošana sekmēs Olaines novada kļūšanu par klimatneitrālu līdz 2050. gadam.



*Ilustrācija 2: Pasākums ģimenēm pie Jaunolaines Mežezera "20. gadsimta prasmes" 2021. gadā
(avots: Olaines novada pašvaldības tīmekļa vietne)*

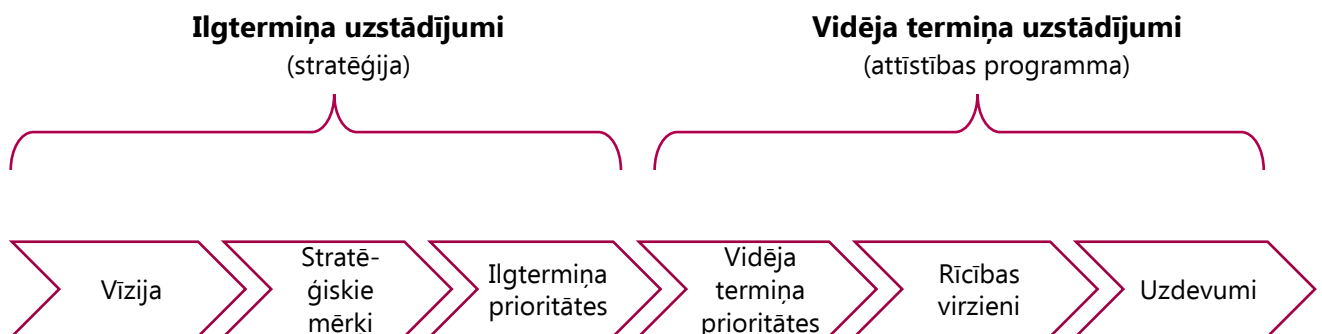
3. Sasaiste ar ilgtermiņa uzstādījumiem

Vidēja termiņa uzstādījumi Olaines novada attīstības programmā līdz 2028. gadam noteikti pēctecīgi Olaines novada ilgtspējīgas attīstības stratēģijai līdz 2040. gadam, lai vidēja termiņa prioritātes sekmētu izvirzīto stratēģisko mērķu sasniegšanu un ilgtermiņa prioritāšu īstenošanu.



Attēls 6. Olaines novada ilgtermiņa stratēģiskie uzstādījumi (Olaines novada ilgtspējīgas attīstības stratēģijai līdz 2040. gadam)

Stratēģiskie mērķi ir vērsti uz vīzijas sasniegšanu, prioritātes ir svarīgākie attīstības virzieni, kas sekmē mērķu sasniegšanu. Prioritātes ir tematiski saskanīgas ar stratēģiskajiem mērķiem, tomēr tās var mijiedarboties un būt savstarpēji papildinošas. Ilgtermiņa un vidēja termiņa uzstādījumi ir savstarpēji saistīti.



Attēls 7. Stratēģisko uzstādījumu struktūra un sasaiste starp stratēģiju un attīstības programmu

Tabula 2. Stratēģisko mērķu un vidēja termiņa prioritāšu sasaiste

	SM1 Sociāli nodrošinātas un zinošas sabiedrības izaugsme	SM2 Ilgtspējīgas dzīves vides un mobilitātes progress	SM3 Aktīvas un inovatīvas uzņēmējdarbības attīstība	SM4 Olaine – reģionālas nozīmes attīstības centrs
VTP1 Cilvēkresursu attīstība	○			
VTP2 Sociāli droša vide	○			
VTP3 Ilgtspējīgs mājoklis, infrastruktūra un vide		○		
VTP4 Integrēta mobilitāte un savienojumi		○		
VTP5 Augoša un konkurētspējīga uzņēmējdarbības vide			○	
VTP6 Efektīva pārvaldība un atpazīstamība				○

Tabula 3. Ilgtermiņa un vidēja termiņa prioritāšu sasaiste

	IP1 Mūsdienīgi publiskie pakalpojumi tuvāk dzīvesvietai	IP2 Apdzīvoto vietu un kopienas attīstība	IP3 Vides kvalitātes un ārtelpas pilnveide	IP4 Ērtas pārvietošanās iespējas	IP5 Atbalsts ekonomikas izaugsmei	IP6 Novada lomas stiprināšana Rīgas metropoles areālā
VTP1 Cilvēkresursu attīstība	○	○				
VTP2 Sociāli droša vide	○					
VTP3 Ilgtspējīgs mājoklis, infrastruktūra un vide		○	○			
VTP4 Integrēta mobilitāte un savienojumi				○		
VTP5 Augoša un konkurētspējīga uzņēmējdarbības vide					○	○
VTP6 Efektīva pārvaldība un atpazīstamība		○				○

4. Saskaņotība ar citiem dokumentiem

Olaines novada vidēja termiņa stratēģiskie uzstādījumi atbilst nacionāla un reģionāla mēroga teritorijas attīstības plānošanas dokumentos noteiktajiem stratēģiskajiem uzstādījumiem, iekļaujoties Latvijas Nacionālā attīstības plāna 2021.–2027. gadam (NAP2027) un Rīgas plānošanas reģiona attīstības programmas 2022.–2027. gadam uzstādījumos.



Attēls 8. Attīstības plānošanas dokumentu hierarhija

Olaines novada rīcības virzienu saskaņotību ar NAP2027 un Rīgas plānošanas reģiona attīstības programmu parāda Tabula 4 un Tabula 5.

Tabula 4. Attīstības programmas rīcības virzienu sasaiste ar NAP2027

NAP2027 izvirzītie rīcības virzieni	Saistītie Olaines novada attīstības programmas rīcības virzieni
Uz cilvēku centrēta veselības aprūpe	RV6 Veselības aprūpe un veicināšana
Psihologiskā un emocionālā labklājība	RV5 Sociālie pakalpojumi un aizsardzība RV6 Veselības aprūpe un veicināšana
Stipras ģimenes paaudzēs	RV2 Kopiena
Sociālā iekļaušana	RV5 Sociālie pakalpojumi un aizsardzība
Zinātne sabiedrības attīstībai, tautsaimniecības izaugsmei un drošībai	RV14 Inovācija un ekonomikas dažādošana
Kvalitatīva, pieejama, iekļaujoša izglītība	RV1 Izglītība un prasmes
Produktivitāte, inovācija un eksports	RV13 Uzņēmējdarbības atbalsts RV14 Inovācija un ekonomikas dažādošana
Darbs un ienākumi	
Kapitāls un uzņēmējdarbības vide	
Daba un vide – "Zaļais kurss"	RV8 Vide un publiskā ārtelpa

NAP2027 izvirzītie rīcības virzieni	Saistītie Olaines novada attīstības programmas rīcības virzieni
	RV10 Klimatnoturība un enerģētika
Tehnoloģiskā vide un pakalpojumi	RV15 Pašvaldības pakalpojumi un pārvaldība
Līdzsvarota reģionālā attīstība	Horizontālā prioritāte – līdzsvarota teritorijas attīstība
Mājoklis	RV9 Mājokļi un tehniskā infrastruktūra
Cilvēku līdzdalība kultūras un sporta aktivitātēs	RV3 Kultūrvide
Kultūras un sporta devums ilgtspējīgai sabiedrībai	RV4 Sports un aktīvā atpūta
Saliedētība	RV16 Iesaiste un komunikācija
Tiesiskums un pārvaldība	RV15 Pašvaldības pakalpojumi un pārvaldība
Drošība	RV7 Drošība

Tabula 5. Attīstības programmas rīcības virzienu sasaiste ar Rīgas plānošanas reģiona attīstības programmu

Rīgas plānošanas reģiona attīstības programma 2022.–2027. gadam	Olaines novada attīstības programma līdz 2028. gadam
<p>SM 1 - Sociāli iekļaujoša dzīve labklājīgās kopienās Prioritāte 1: Specializēti pakalpojumi un kopienu ilgtspēja Prioritāte 2: Elastīga un izcila izglītība</p>	<p>VTP1 Cilvēkresursu attīstība RV1 Izglītība un prasmes RV2 Kopiena RV3 Kultūrvide RV4 Sports un aktīvā atpūta VTP2 Sociāli droša vide RV5 Sociālie pakalpojumi un aizsardzība RV6 Veselības aprūpe un veicināšana RV7 Drošība</p>
<p>SM 2 - Zināšanās balstīta "zaļa", inovatīva un elastīga ekonomika Prioritāte 3: Starptautiski konkurētspējīgs reģions un produkti Prioritāte 4: Komfortabla, ātra un klimatneitrāla pārvietošanās un loģistika Prioritāte 5: Kvalificēta pārvaldība un teritoriālie risinājumi</p>	<p>VTP5 Augoša un konkurētspējīga uzņēmējdarbības vide RV13 Uzņēmējdarbības atbalsts RV14 Inovācija un ekonomikas dažādošana VTP4 Integrēta mobilitāte un savienojumi RV11 Transporta infrastruktūra RV12 Mobilitāte VTP6 Efektīva pārvaldība un atpazīstamība RV15 Pašvaldības pakalpojumi un pārvaldība RV16 Iesaiste un komunikācija RV17 Tūrisms un mārketingš</p>
<p>SM 3 - Ekoloģiski tolerants dzīves veids un vietas Prioritāte 6: Ilgtspējīga apdzīvotuma struktūra un vietas Prioritāte 7: Klimatnoturība, dabas vide un enerģētika</p>	<p>VTP3 Ilgtspējīgs mājoklis, infrastruktūra un vide RV8 Vide un publiskā ārtelpa RV9 Mājokļi un tehniskā infrastruktūra RV10 Klimatnoturība un enerģētika VTP5 Augoša un konkurētspējīga uzņēmējdarbības vide RV13 Uzņēmējdarbības atbalsts RV14 Inovācija un ekonomikas dažādošana</p>

Attīstības programma atbalsta Rīcības plāna **Rīgas metropoles areāla** attīstībai ieviešanu un sadarbības aktivitātes.

Apkārtējo pašvaldību ilgtermiņa stratēģiskie uzstādījumi apskatīti atsevišķā dokumentā – Pašreizējās situācijas raksturojuma 5.7. apakšnodaļā "Kaimiņu pašvaldības". Attīstības

programmas izstrādes procesā izvērtēti un ņemti vērā apkārtējo pašvaldību vidēja termiņa uzstādījumi, tādējādi nodrošinot saskaņotību atbilstoši normatīvajiem aktiem.

Tabula 6. Sasaiste ar apkārtējo pašvaldību vidēja termiņa prioritātēm

Pašvaldība	Vidēja termiņa prioritātes	Saistītās Olaines novada attīstības programmas vidēja termiņa prioritātes
Mārupes novads Mārupes novada attīstības programma 2022.-2027. gadam	VTP1 Sabiedriski aktīvs iedzīvotājs	VTP1 Cilvēkresursu attīstība VTP2 Sociāli droša vide
	VTP2 Augstu dzīves kvalitāti veicinoša infrastruktūras attīstība	VTP2 Sociāli droša vide VTP3 Ilgtspējīgs mājoklis, infrastruktūra un vide VTP4 Integrēta mobilitāte un savienojumi
	VTP3 Ekonomiskās aktivitātes veicināšana un vietas potenciāla izmantošana	VTP5 Augoša un konkurētspējīga uzņēmējdarbības vide
	VTP4 Efektīva un uz sadarbību vērsta pārvalde	VTP6 Efektīva pārvaldība un atpazīstamība
Rīgas valstspilsēta Rīgas attīstības programma 2022.-2027. gadam	1. Ērta un videi draudzīga pārvietošanās pilsētā	VTP4 Integrēta mobilitāte un savienojumi
	2. Dzīves kvalitāti veicinoša pilsētvide	VTP3 Ilgtspējīgs mājoklis, infrastruktūra un vide
	3. Laba vides kvalitāte un noturīga pilsētas ekosistēma klimata pārmaiņu mazināšanai	VTP3 Ilgtspējīgs mājoklis, infrastruktūra un vide
	4. Kvalitatīva un pieejama izglītība	VTP1 Cilvēkresursu attīstība
	5. Daudzveidīgu un kvalitatīvu mājokļu pieejamība	VTP3 Ilgtspējīgs mājoklis, infrastruktūra un vide
	6. Mūsdienīga un atvērta pilsētas pārvaldība	VTP6 Efektīva pārvaldība un atpazīstamība
	7. Veselīga, sociāli iekļaujoša un atbalstoša pilsēta	VTP2 Sociāli droša vide
	8. Konkurētspējīga pilsēta ar inovatīvu ekonomiku	VTP5 Augoša un konkurētspējīga uzņēmējdarbības vide
	9. Daudzveidīga un autentiska pilsētvide	VTP3 Ilgtspējīgs mājoklis, infrastruktūra un vide
Ķekavas novads Ķekavas novada attīstības programma 2021.-2027. gadam	VTP1 Dabas resursu un publiskā ārtelpa	VTP3 Ilgtspējīgs mājoklis, infrastruktūra un vide
	VTP2 Sociālie pakalpojumi	VTP1 Cilvēkresursu attīstība VTP2 Sociāli droša vide
	VTP3 Inženiertehniskā infrastruktūra un uzņēmējdarbība	VTP5 Augoša un konkurētspējīga uzņēmējdarbības vide VTP4 Integrēta mobilitāte un savienojumi VTP6 Efektīva pārvaldība un atpazīstamība
	VTP4 Pārvaldība un komunikācija	VTP6 Efektīva pārvaldība un atpazīstamība
Bauskas novads Bauskas novada attīstības programmas 2022.-2028. gadam	VTP1 Dzīves un darba telpa	VTP3 Ilgtspējīgs mājoklis, infrastruktūra un vide VTP1 Cilvēkresursu attīstība
	VTP2 Zinošs iedzīvotājs	VTP1 Cilvēkresursu attīstība
	VTP3 Labklājība visiem	VTP1 Cilvēkresursu attīstība VTP2 Sociāli droša vide
	VTP4 Radoša darbība	VTP1 Cilvēkresursu attīstība

Pašvaldība	Vidēja termiņa prioritātes	Saistītās Olaines novada attīstības programmas vidēja termiņa prioritātes
	VTP5 Tīra un zaļa vide	VTP3 Ilgtspējīgs mājoklis, infrastruktūra un vide
	VTP6 Videi draudzīga saimniekošana	VTP3 Ilgtspējīgs mājoklis, infrastruktūra un vide
	VTP7 Augoša attīstības vide uzņēmējam	VTP5 Augoša un konkurētspējīga uzņēmējdarbības vide VTP6 Efektīva pārvaldība un atpazīstamība
	VTP8 Sasniedzams novads un mobils iedzīvotājs	VTP4 Integrēta mobilitāte un savienojumi
	VTP9 Pārvaldība un sadarbība	VTP6 Efektīva pārvaldība un atpazīstamība
Jelgavas novads Jelgavas valstspilsētas un Jelgavas novada attīstības programma 2022.-2027. gadam (1.redakcija)	VP1 Cilvēkresursu un pakalpojumu daudzveidība, pieejamība un kvalitāte	VTP1 Cilvēkresursu attīstība VTP2 Sociāli droša vide VTP6 Efektīva pārvaldība un atpazīstamība
	VP2 Kvalitatīva un droša dzīves vide	VTP3 Ilgtspējīgs mājoklis, infrastruktūra un vide VTP4 Integrēta mobilitāte un savienojumi
	VP3 Stabila, radoša un ilgtspējīga ekonomika	VTP5 Augoša un konkurētspējīga uzņēmējdarbības vide

Olaines novada pašvaldība

Projekta izstrādes speciālisti: Elīna Grūba, Ilze Mazure, Kristīne Plaude-Dudko

Kontakti: Zemgales iela 33, Olaine, Olaines novads, LV-2114, tel.: 67964333,
pasts@olaine.lv, www.olaine.lv

Sadarbībā ar SIA "Reģionālie projekti"

Projekta izstrādes komanda: Laine Šildere, Līna Dimitrijeva, Jānis Ozols,
Laura Dimitrijeva, Laine Veinberga, Ivo Narbutis, Sanita Fazilova

Kontakti: Rūpniecības iela 32b – 2, Rīga, LV – 1045, tel.: 67320809,
birojs@rp.lv, www.rp.lv

