






Kartes apzīmējumi

-  D2 kategorijas pašvaldības nozīmes ceļš
-  Dārkopības teritorijas robeža
-  Uzmērīta zemes vienība
-  Ierādīta zemes vienība
-  Projektēta zemes vienība

Sources: Esri, DeLorme, USGS, NGA, NASA, Google, Swatch, NCEAS, NLS, OS, NIMA, Geodetic Agency, PLS, Swisstopo, GSA, Geoland, FEMA, Intermap, and the GIS user community by Google, Esri, Community Contributor, Lantion, and VZG, Esri, DeLorme, Garmin, IGN, Intermap, Inc., METI/NASA, USGS