

GRAFISKAIS PIELIKUMS

Nekustamais īpašums: "Šalkas", Olaines pagasts, Olaines novads.

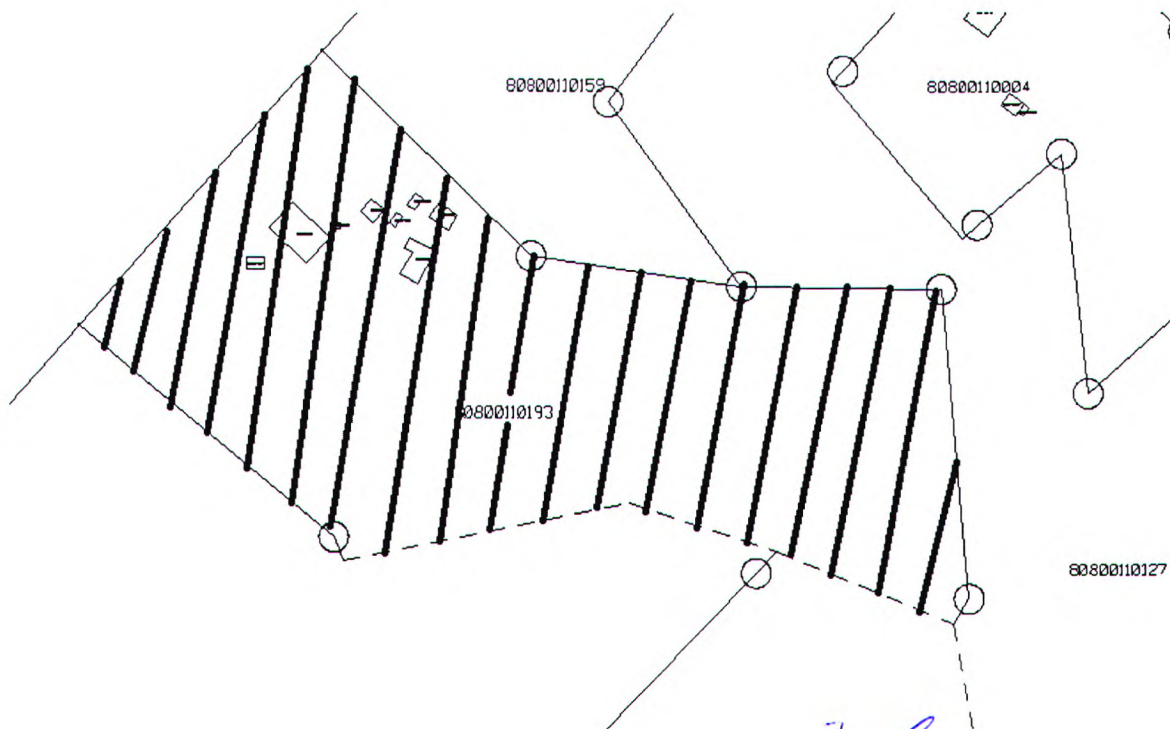
Adrese/Nosaukums: "Šalkas", Olaines pagasts, Olaines novads

Kadastra numurs: 8080 011 0193, zemes vienība ar kadastra apzīmējumu 8080 011 0193


Kopējā platība: 2,8000 ha (vairāk vai mazāk pēc kadastrālās uzmērīšanas)

Lietošanas mērķis – "zeme, uz kuras galvenā saimnieciskā darbība ir lauksaimniecība"- NĪLM – 0101

Mērogs 1 cm=18.90 m



Sagatavoja: Īpašuma un juridiskās nodaļas speciāliste
nekustamo īpašumu pārvaldīšanā _____


I.Celma

GRAFISKAIS PIELIKUMS

Nekustamais īpašums: "Birzes", Olaines pagasts, Olaines novads.

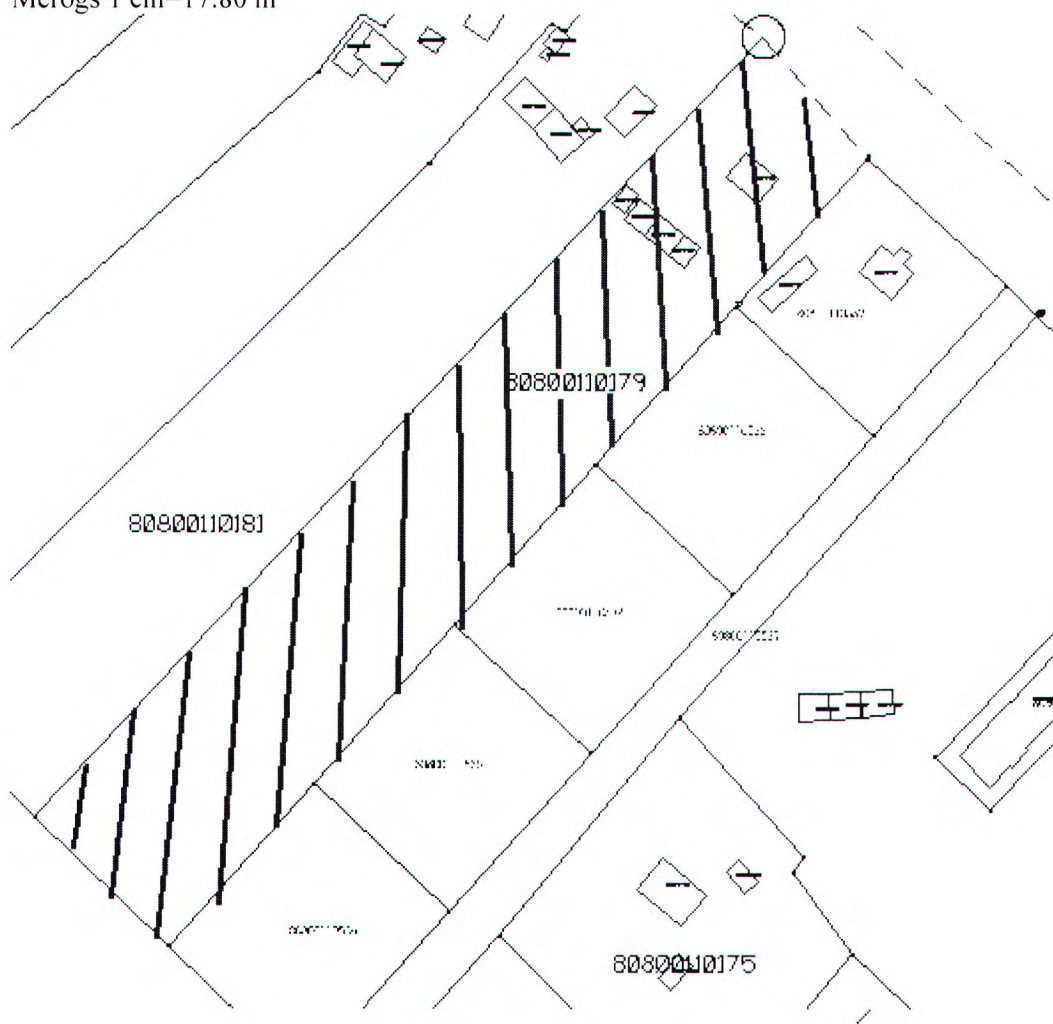
Adrese/Nosaukums: "Birzes", Pēternieki, Olaines pagasts, Olaines novads

Kadastra numurs: 8080 011 0179, zemes vienība ar kadastra apzīmējumu 8080 011 0179

Kopējā platība: 1,0000 ha (vairāk vai mazāk pēc kadastrālās uzmērīšanas)

Lietošanas mērķis – "zeme, uz kuras galvenā saimnieciskā darbība ir lauksaimniecība"- NĪLM – 0101

Mērogs 1 cm=17.80 m



Sagatavoja: Īpašuma un juridiskās nodaļas speciāliste
nekustamo īpašumu pārvaldīšanā _____


I. Celma

GRAFISKAIS PIELIKUMS

Nekustamais īpašums: "Birzes", Olaines pagasts, Olaines novads.

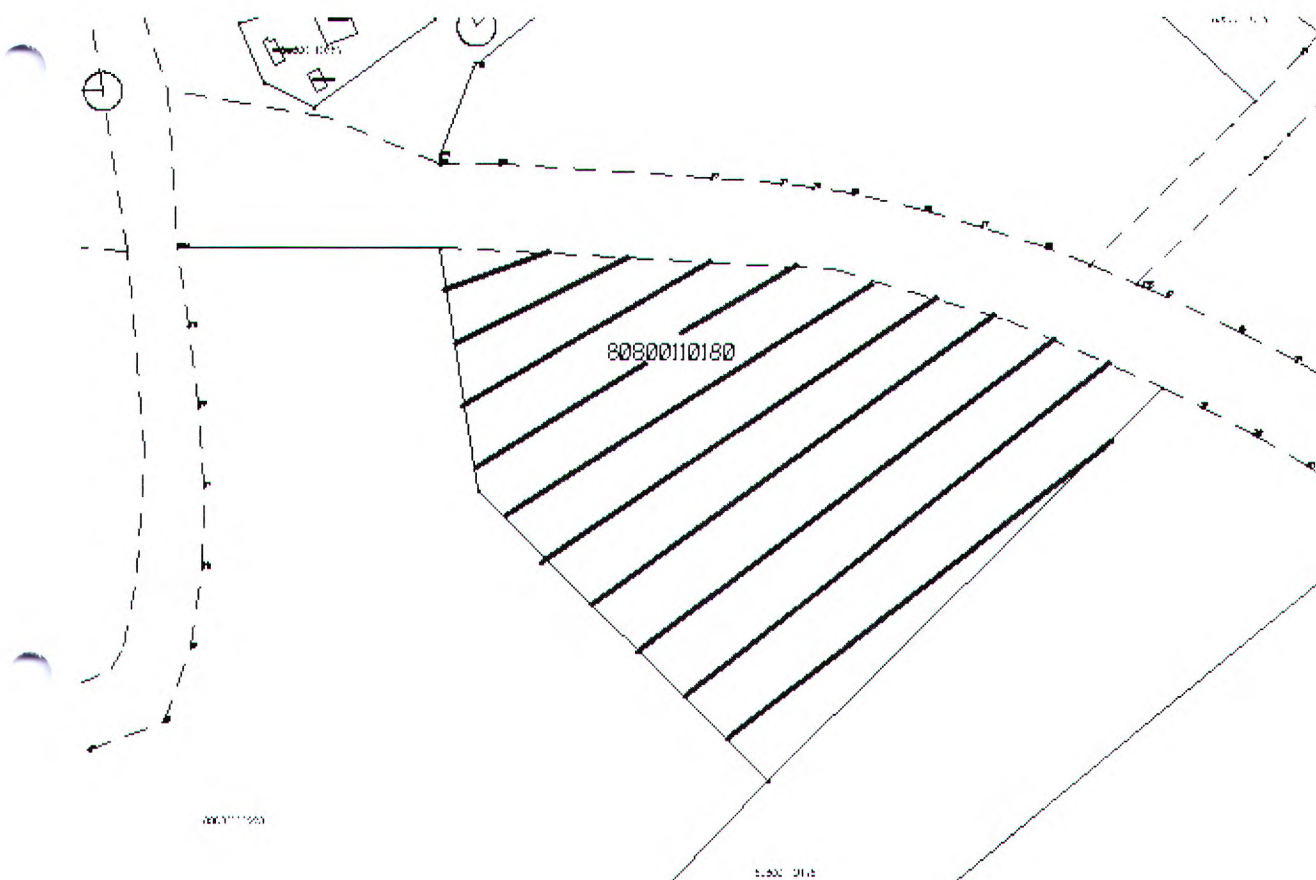
Adrese/Nosaukums: "Birzes", Pēternieki, Olaines pagasts, Olaines novads

Kadastra numurs: 8080 011 0179, zemes vienība ar kadastra apzīmējumu 8080 011 0180

Kopējā platība: 1,5000 ha (vairāk vai mazāk pēc kadastrālās uzmērīšanas)

Lietošanas mērķis – "zeme, uz kuras galvenā saimnieciskā darbība ir lauksaimniecība"- NĪLM – 0101

Mērogs 1 cm=18.90 m



Sagatavoja: Īpašuma un juridiskās nodaļas speciāliste
nekustamo īpašumu pārvaldīšanā _____

 I.Celma