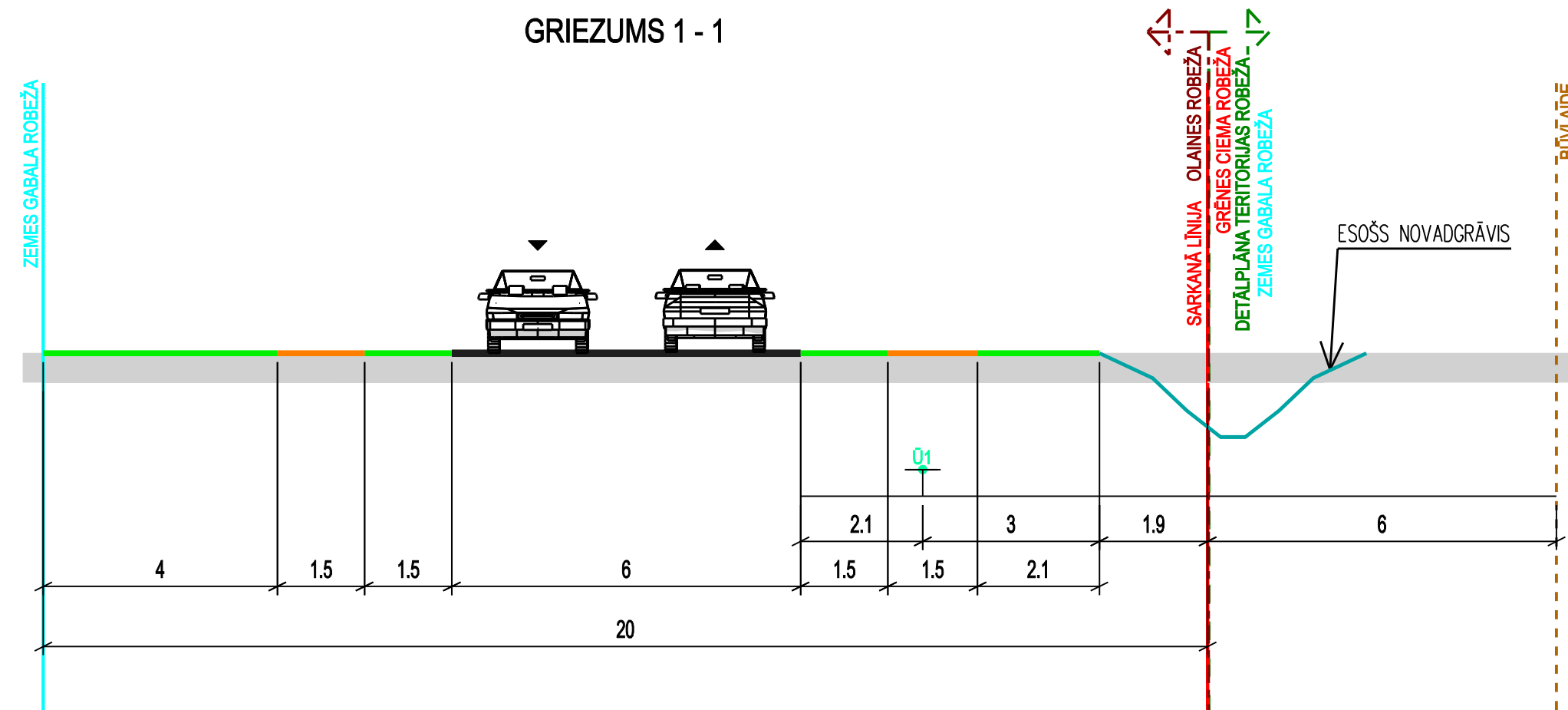


CEĻU ŠĶĒRSPROFILI

M 1:150

OLAINES PILSĒTAS ZIEMEĻAUSTRUMU APVEDCEĻA ŠĶĒRSPROFILS

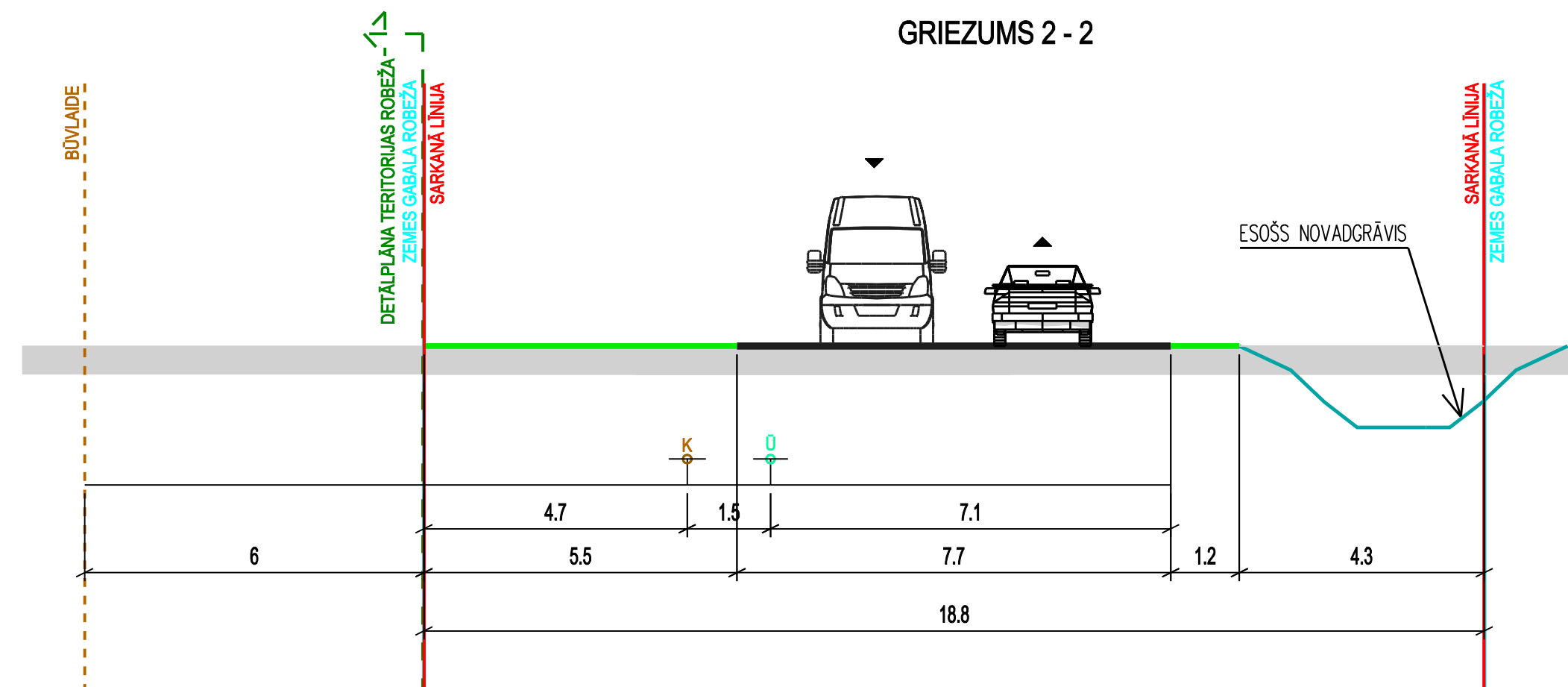
GRIEZUMS 1 - 1



APZĪMĒJUMI	NOSAUKUMS
	BRAUKTUVE
	GĀJĒJU IETVE
	APZAĻUMOTĀ TERITORIJĀ
	OLAINES OILSĒTAS ROBEŽĀ
	GRĒNES CIEMA ROBEŽĀ
	IELAS SARKANĀ LĪNIJĀ
	ZEMESGABALA ROBEŽĀ
	DETĀLPLĀNOJUMA ROBEŽĀ
	BŪVLAIDE
	ESOŠĀ KANALIZĀCIJĀ
	ESOŠS ŪDENSVADS
	PLĀNOTS ŪDENSVADS

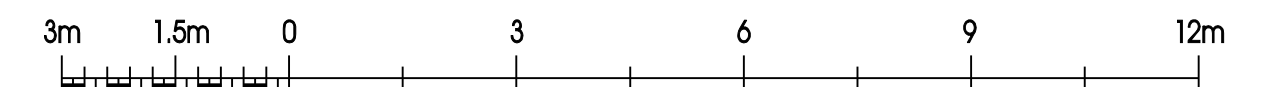
TĪREĻI - ATKR. IZGĀZTUVE CEĻA ŠĶĒRSPROFILS

GRIEZUMS 2 - 2



PIEZĪME:

- IZSTRĀDĀJOT TEHNISKO PROJEKTU, PIEĻAUJAMAS INŽENIERKOMUNIKĀCIJU IZMAIŅAS IELU SARKANAJĀS LĪNIJĀS.
- VEICOT IZMAIŅAS, NEPIECIEŠAMS IESNIEGT SASKAŅOŠANAI JAUNU IELAS ŠĶĒRSPROFILU AR IZMAIŅĀM.
- IZMĒRI DOTI METROS



TELPISKĀS PLĀNOŠANAS NOZARE		Pasūtījums	DETĀLPLĀNOJUMS nekustamajiem īpašumiem "NOMAĻI", "MODRI", "ZIEMEĻI" Grēnes ciemā, Olaines pag, Olaines novads	METRUM	
Projekta vadītāja	Sertifikāta nr.10-0952 I.Kūliņa			SIA "METRUM", reģ.Nr.40003388748 Gertrūdes iela 47-3, Rīga, LV-1011 tālr.80008100, e-pasts: metrum@metrum.lv	
Grafisko daļu izstrādāja	I.Kūliņa	Pasūt./līg.nr.	SIA "BALSE", 90-15-00015, 17.08.2015.	LKS-92 TM	mēroga koeficients 0.999600
		Pasūt./līg.nr.	SIA "MEDMALE", 90-15-00016, 17.08.2015.	Stadija	Gala redakcija
Kartogrāfiskā pamatne - Topogrāfiskais plāns ar sarkanajām līnijām un apakšzemes komunikāc. (uzm. SIA "GEO Development", reģistrēts pašv. ADTI datu bāzē ar Nr.8080 TP 045290 (31.08.2015.); LAS-2000,5 augst. sistēmā; LKS - 92 TM koordinātu sistēma, mēroga koef. 0,9996, M 1:500)			Lapas nosaukums	CEĻU ŠĶĒRSPROFILI	
			Mērogs	Lapa	Lapu skaits
			M 1:150	4	5