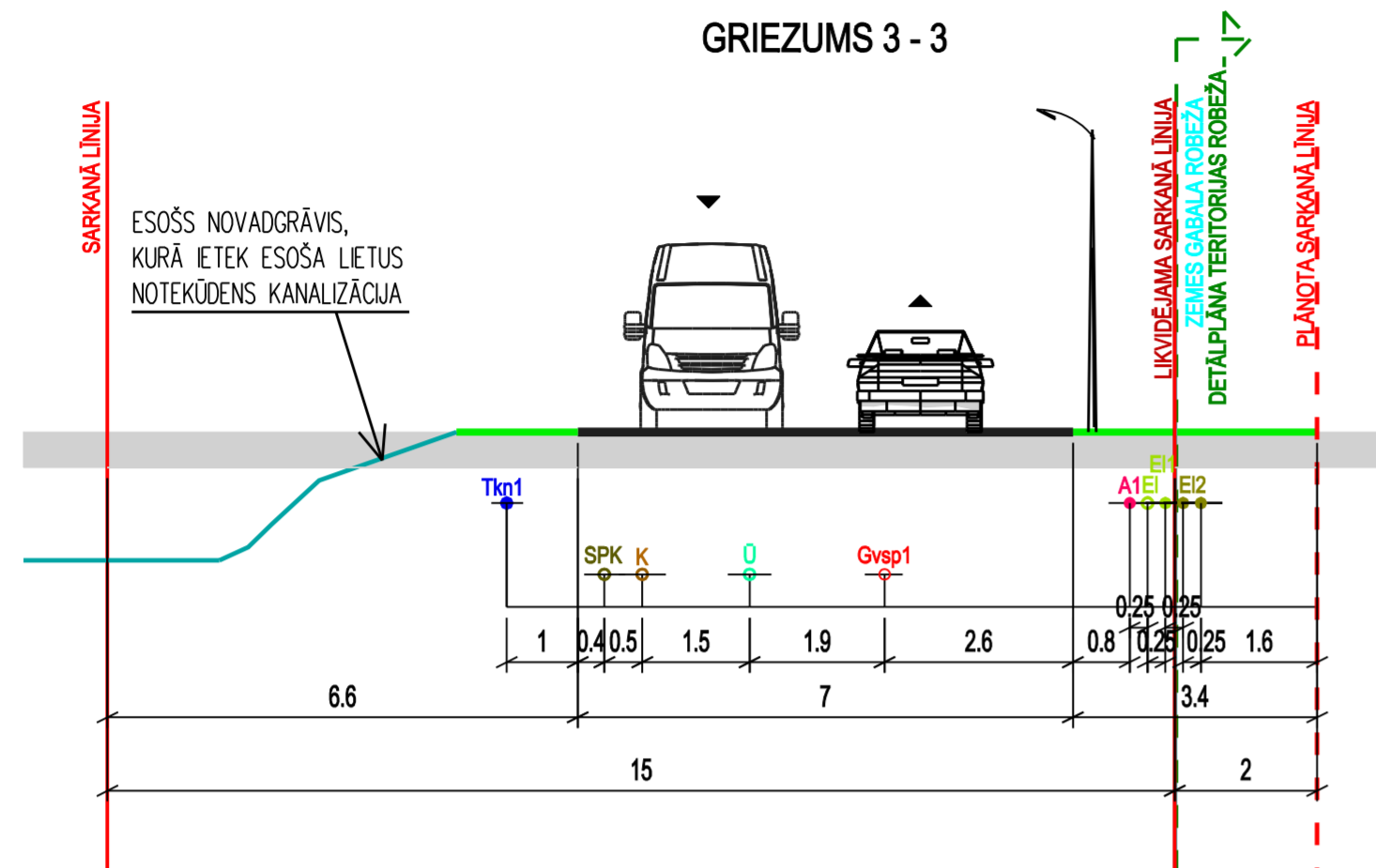


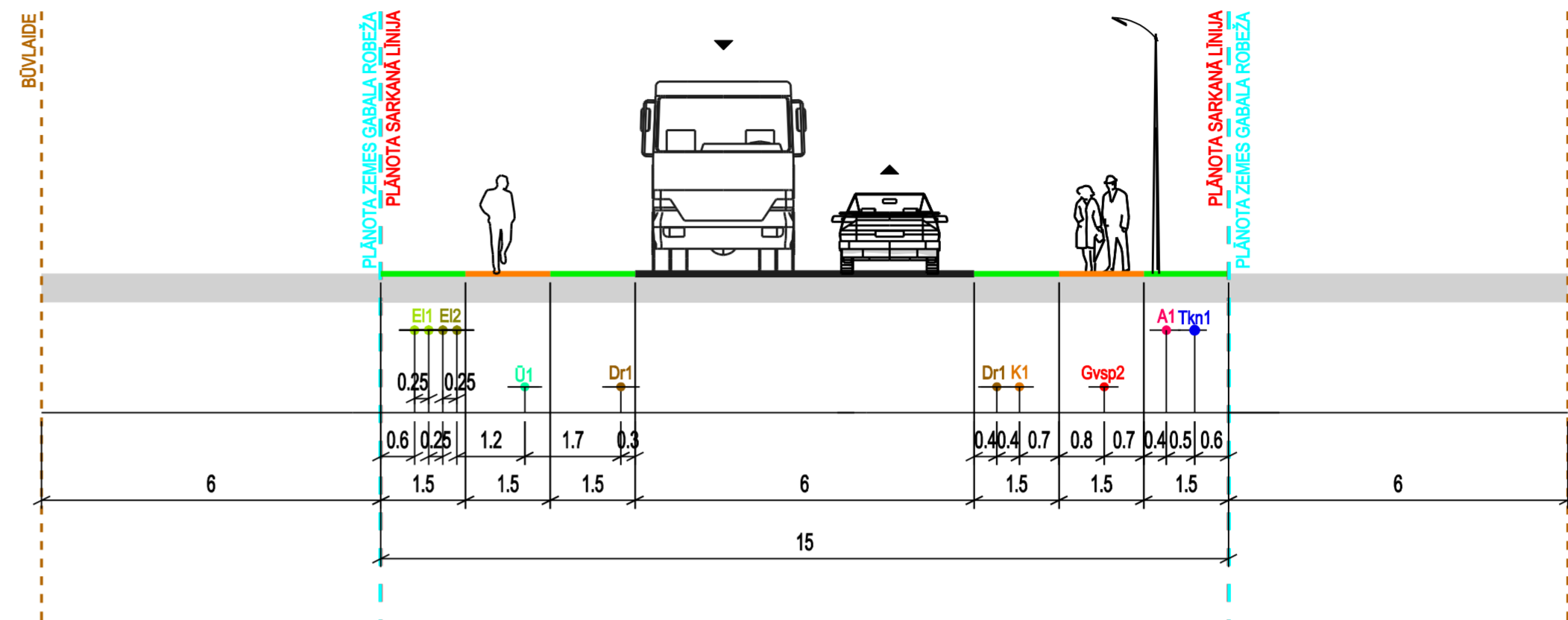
NOMAĻU IELAS ŠĶĒRSPROFILS

GRIEZUMS 3 - 3



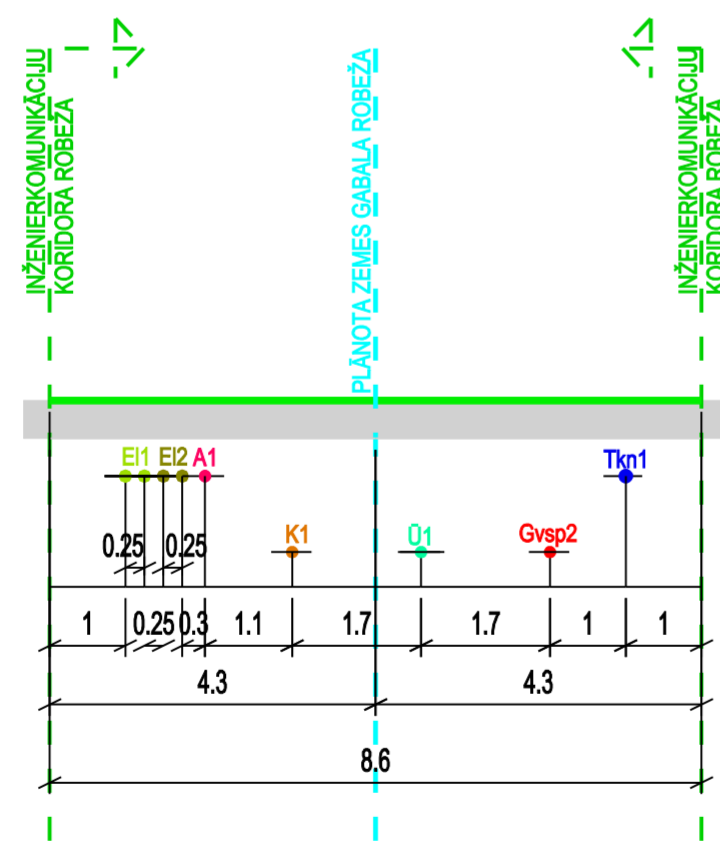
PLĀNOTĀS IELAS ŠĶĒRSPROFILS

GRIEZUMS 4 - 4




INŽENIERKOMUNIKĀCIJU KORIDORA ŠĶĒRSPROFILS

GRIEZUMS 5 - 5



APZĪMĒJUMI	NOSAUKUMS	APZĪMĒJUMI	NOSAUKUMS
	BRAUKTUVE		PLĀNOTĀ SAKARU KANALIZĀCIJA
	GĀJĒJU IETVE		PLĀNOTS APGAISMES KABELIS
	APZAĻUMOTĀ TERITORIJA		PLĀNOTĀ KANALIZĀCIJA
	IELAS SARKANĀ LĪNIJA		PLĀNOTS DRENU KOLEKTORS
	LIKVIDĒJAMA IELAS SARKANĀ LĪNIJA		PLĀNOTS ŪDENSVADS
	PLĀNOTĀ IELAS SARKANĀ LĪNIJA		PLĀNOTS GĀZESVADS (vsp)
	ZEMESGABALA ROBEŽA		PLĀNOTS 20 kV ELEKTRĪBAS KABELIS
	PLĀNOTĀ ZEMESGABALA ROBEŽA		PLĀNOTS 0,4 kV ELEKTRĪBAS KABELIS
	DETĀLPLĀNOJUMA ROBEŽA		
	INŽENIERKOMUNIKĀCIJU KORIDORA ROBEŽA		
	BŪVLAIDE		
	ESOŠĀ SPIEDKANALIZĀCIJA		
	ESOŠS ŪDENSVADS		
	ESOŠS VIDĒJA PRIEGUMA ELEKTROKABELIS		
	ESOŠS GĀZESVADS (vsp)		
	ESOŠĀ KANALIZĀCIJA		



PIEZĪME:

- IZSTRĀDĀJOT TEHNISKO PROJEKTU, PIEĻAUJAMAS INŽENIERKOMUNIKĀCIJU IZMAIŅAS IELU SARKANĀJĀS LĪNIJĀS.
- VEICOT IZMAIŅAS, NEPIECIEŠAMS IESNIEGT SASKAŅOŠANAI JAUNU IELAS ŠĶĒRSPROFILU AR IZMAIŅĀM.
- IZMĒRI DOTI METROS

TELPISKĀS PLĀNOŠANAS NOZARE		Pasūtītājs	DETĀLPLĀNOJUMS nekustamajiem īpašumiem "NOMAĻI", "MODRI", "ZIEMEĻI" Grēnes ciemā, Olaines pag, Olaines novads	 SIA "METRUM", reģ.Nr.40003388748 Ģertrūdes iela 47-3, Rīga, LV-1011 tālr.80008100, e-pasts: metrum@metrum.lv
Projekta vadītāja	Sertifikāta nr.10-0952 I.Kūliņa			
Grafisko daļu izstrādāja	I.Kūliņa	Pasūt./līg.nr.	SIA "BALSE", 90-15-00015, 17.08.2015.	
		Pasūt./līg.nr.	SIA "MEDMALE", 90-15-00016, 17.08.2015.	
Kartogrāfiskā pamatne - Topogrāfiskais plāns ar sarkanajām līnijām un apakšzemes komunikāc. (uzm. SIA "GEO Development", reģistrēts pašv. ADTI datu bāzē ar Nr.8080 TP 045290 (31.08.2015.); LAS-2000,5 augst. sistēmā; LKS - 92 TM koordinātu sistēma, mēroga koef. 0,9996, M 1:500)		Lapas nosaukums	IELU ŠĶĒRSPROFILI	LKS-92 TM mēroga koeficients 0.999600 Stadija Gala redakcija Mērogs Lapa Lapu skaits M 1:150 5 5