Olaines novada ilgtspējīgas attīstības stratēģijas līdz 2040. gadam, Olaines novada attīstības programmas līdz 2028. gadam un Vides pārskata projektu

PUBLISKĀ APSPRIEŠANA

Olaines novads
aktīvs · industriāls · zaļš

REĢIONĀLIE PROJEKTI

no 2023. gada 5. jūnija līdz 3. jūlijam

Līdzšinējais izstrādes process un iesaiste

Lēmums par AP izstrādes uzsākšanu 22.12.2020.

Iedzīvotāju un uzņēmēju aptaujas 16.03-15.04.2021.

VPVB lēmums par SIVN piemērošanu AP 31.05.2020.

Iedzīvotāju forumi 6.07.2021.

Tematiskās darba grupas 10.-12.08.2021.

Lēmums par IAS izstrādes uzsākšanu 22.09.2021.

IAS darba grupa 25.11.2021.

IAS izstrāde, AP izstrāde 2022

Nodošana uz publisko apspriešanu (Aprīlis 2023)

- Iedzīvotāju aptaujā 968 respondenti, Uzņēmēju aptaujā – 38
- 2 iedzīvotāju forumos piedalījās 30 dalībnieki
- 6 tematisko darba grupu sanāksmes – 70 dalībnieki
- IAS darba grupā 24 dalībnieki
- Pašreizējās situācijas raksturojums – sagatavots jūlijā 2021. gada nogalē

Stratēģija (IAS)

Attīstības programma (AP) – 4 daļas

Informatīvs materiāls

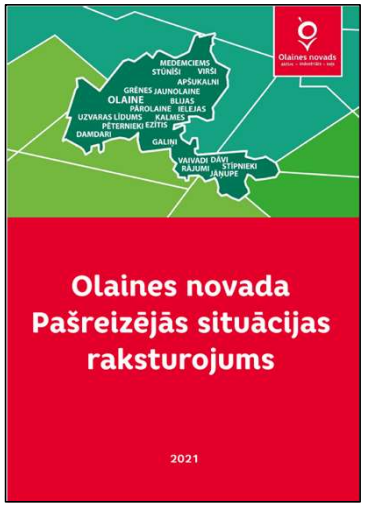

Pārskats par sabiedrības līdzdalības pasākumiem

Dokumentu struktūra

Olaines novada ilgtspējīgas attīstības stratēģija līdz 2040. gadam

- Stratēģiskā daļa (ilgtermiņā)
- Telpiskās attīstības perspektīva

Stratēģija

Olaines novada attīstības programma līdz 2028. gadam

- Stratēģiskā daļa (vidējā termiņā)
- Rīcības plāns
- Investīciju plāns
- Ieviešanas uzraudzības plāns un kārtība

Attīstības programma

Informatīvs materiāls - pašreizējās situācijas raksturojums ar pielikumu (iedzīvotāju un uzņēmēju aptaujas rezultātiem)

Stratēģiskie uzstādījumi

Ilgtspējīgas attīstības stratēģija līdz 2040. gadam

Vīzija
Stratēģiskie mērķi
Ilgtermiņa prioritātes

Attīstības programma līdz 2028. gadam

Vidēja termiņa prioritātes
Rīcības virzieni
Uzdevumi

Telpiskās attīstības plānošanas hierarhija

	Latvijā	Rīgas plānošanas reģions	Olaines novadā
Ilgtermiņā	Latvijas ilgtspējīgas attīstības stratēģija (Latvija 2030)	Rīgas plānošanas reģiona ilgtspējīgas attīstības stratēģija 2014-2030 *(aktualizēta 24.03.2023.)*	**Olaines novada ilgtspējīgas attīstības stratēģija līdz 2040. gadam** Olaines novada teritorijas plānojums
Vidējā termiņā	Latvijas Nacionālais attīstības plāns (NAP2027) un nozaru politikas plānošanas dokumenti	Rīgas plānošanas reģiona attīstības programma 2022. – 2027. gadam *(apstiprināta 24.03.2023.)*	**Olaines novada attīstības programma līdz 2028. gadam**
Īsterminā	Iestādes darbības stratēģijas	Budžeta plānošana	Budžeta plānošana/ iestāžu rīcības plāni

Olaines novada ilgtspējīgas attīstības stratēģija līdz 2040. gadam

Satura rādītājs

Ievads 3

1. Īss novada raksturojums 4

1.1. Olaines novada vizītkarte 4

1.2. Galvenās attīstības tendences un izaicinājumi 7

1.3. Sabiedrības viedoklis par ilgtermiņa attīstību 9

2. Stratēģiskā daļa 10

2.1. Vīzija 10

2.2. Stratēģiskie mērķi 11

2.3. Ilgtermiņa prioritātes 13

2.4. Novada ekonomiskā specializācija 16

2.5. Sasaiste ar citiem dokumentiem un uzraudzība 17

2.6. Galvenie attīstības rādītāji 20

3. Telpiskās attīstības perspektīva 22

3.1. Apdzīvojuma struktūra un attīstības centru līmeņi 24

3.2. Mobilitāte, galvenie transporta koridori un infrastruktūra 28

3.3. Industriālās teritorijas un infrastruktūra 31

3.4. Dabas, kultūrvēsturiski nozīmīgās un citas īpašās teritorijas 33

3.5. Attīstības telpas un prioritāri attīstāmās teritorijas 35

3.6. Funkcionālās sadarbības teritorijas un saites 38

3.7. Vadlīnijas plānošanai un attīstībai 42

Stratēģiskie uzstādījumi

Vīzija	Olaines novads 2040. gadā ir ekonomiski attīstītākais novads Latvijā ar augošu, inovatīvu industriju, radošu un veselu kopienu, ilgtspējīgu un kvalitatīvu dzīves vidi, un Olaini kā aktīvāko Rīgas metropoles areāla centru
Stratēģiskie mērķi	SM1 Sociāli nodrošinātas un zinošas sabiedrības izaugsme SM2 Ilgtspējīgas dzīves vides un mobilitātes progress SM3 Aktīvas un inovatīvas uzņēmēj-darbības attīstība SM4 Olaine – reģionālas nozīmes attīstības centrs
Ilgtermiņa prioritātes	IP1 Mūsdienīgi publiskie pakalpojumi tuvāk dzīvesvietai IP2 Apdzīvoto vietu un kopienas attīstība IP3 Vides kvalitātes un ārtelpas pilnveide IP4 Ērtas pārvietošanās iespējas IP5 Atbalsts ekonomikas izaugsmei IP6 Novada lomas stiprināšana Rīgas metropoles areālā

Ekonomiskā specializācija

Apstrādes rūpniecība	Ķīmiskā ražošana un farmācija	Metāla izstrādājumu un iekārtu ražošana	Kokapstrāde
Bioekonomika	Lauksaimnieciskā ražošana un pārstrāde	Enerģētika	Atkritumu pārstrāde
Industriālie un tehnoloģiju parki	Zināšanu ietilpīgas un augstas pievienotās vērtības ražošana	Informācijas un komunikācijas tehnoloģijas	
Loģistika	Kravu pārvadājumi	Uzglabāšana	
Pakalpojumi	Tirdzniecība	Mājokļi un dzīvesvieta	

Telpiskās struktūras elementi

- apdzīvojuma struktūra un priekšlikumi attīstības centru izvietojumam
- apkaimju telpiskā struktūra
- galvenie transporta koridori un infrastruktūra
- industriālās teritorijas un infrastruktūra
- lauku teritoriju telpiskā struktūra
- kultūrvēsturiski nozīmīgās un tūrisma teritorijas
- prioritāri attīstāmās teritorijas
- funkcionālās sadarbības (jeb kopīgo interešu) teritorijas

Vēlamās plānotās ilgtermiņa pārmaiņas

+

Vadlīnijas attīstības plānošanai

Piemērs vadlīnijām (ar pamatprincipiem apdzīvoto vietu attīstībai un plānošanai): *Plānojot visa veida infrastruktūras attīstību, jāsekmē videi draudzīgu un klimatneitrālu risinājumu izvēle.*

Stratēģija atbalsta iedzīvotāju skaita un apbūves blīvuma palielināšanu pilsētā un ciemos.

Kopējā telpiskās attīstības perspektīva

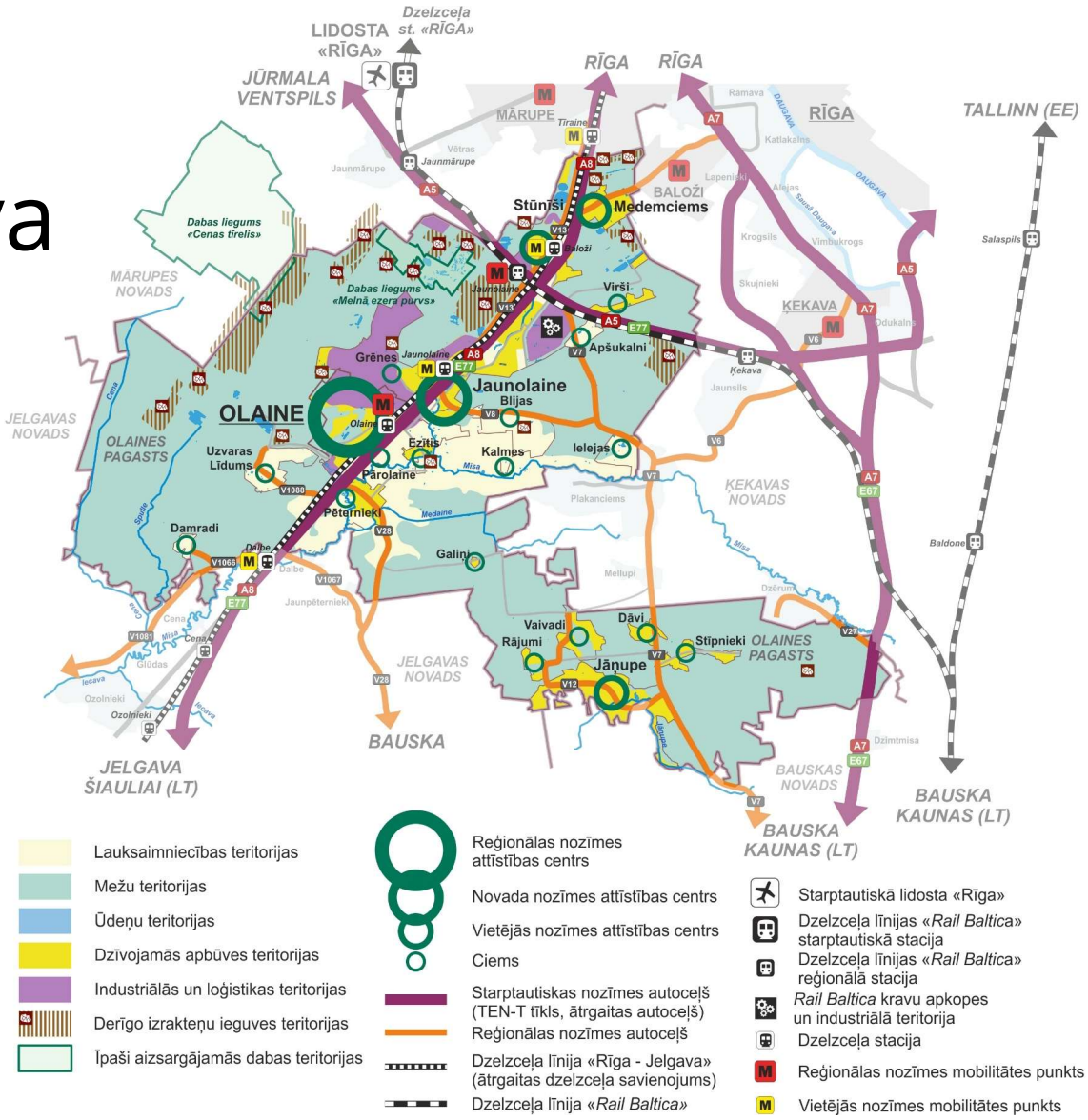

3.1. Apdzīvojuma struktūra un attīstības centri

Apdzīvotās vietas nosaukums	Līmenis
Olaine	Reģionālas nozīmes attīstības centrs
Jaunolaine	Novada nozīmes attīstības centrs
Medemciems, Stūnīši, Jāņupe	Vietējas nozīmes attīstības centrs
Pārolaine, Grēnes, Pēternieki, Virši, Stīpnieki, Vaivadi, Ezītis, Dāvi, Rājumi, Ielejas, Blijas, Damradi, Galiņi, Kalmes, Apšukalni, Uzvaras Līdums	Ciems

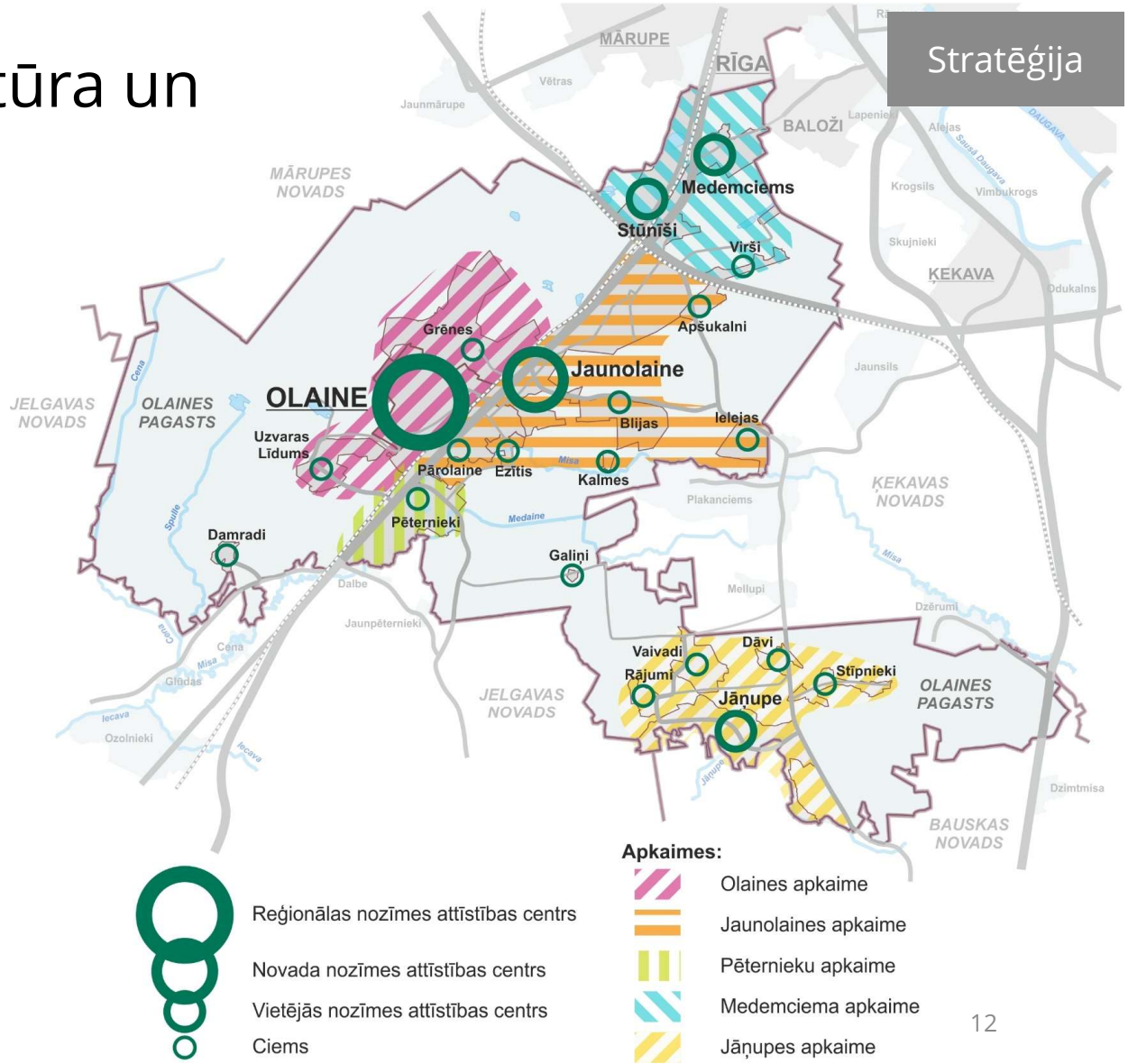

3.2. Mobilitāte, galvenie transporta koridori un infrastruktūra

Pie dzelzceļa stacijām Olaines novadā ierīkojami daudzfunkcionāli **mobilitātes punkti** – multimodāli transporta mezgli un pārsēšanās punkti. Centrālais elements veiktspējīgiem mobilitātes punktiem ir integrēts dzelzceļa un autotransporta, sabiedriskā transporta maršrutu tīkls un kustības grafiks

Stratēģija

3.3. Industriālās teritorijas un infrastruktūra

Olaines pilsētas kā Rīgas metropoles areāla industriālā centra turpmākajā attīstībā svarīgi ir veicināt inovatīvas un viedas ekonomiskās pārmaiņas, attīstot industriālās zonas, kur augt esošajiem un attīstīties jauniem uzņēmumiem. Galvenie areāli, kuros attīstāmas industriālās un loģistikas teritorijas, ir Olaines pilsētas Ziemeļu daļa un Grēnes, areāls starp Birzniekiem un loģistikas teritorijas, ir Olaines pilsētas Ziemeļu daļa un Grēnes, areāls starp Birzniekiem un Apšukalniem ciešā sasaistē ar *Rail Baltica* reģionālo staciju un tuvējo lidostu.

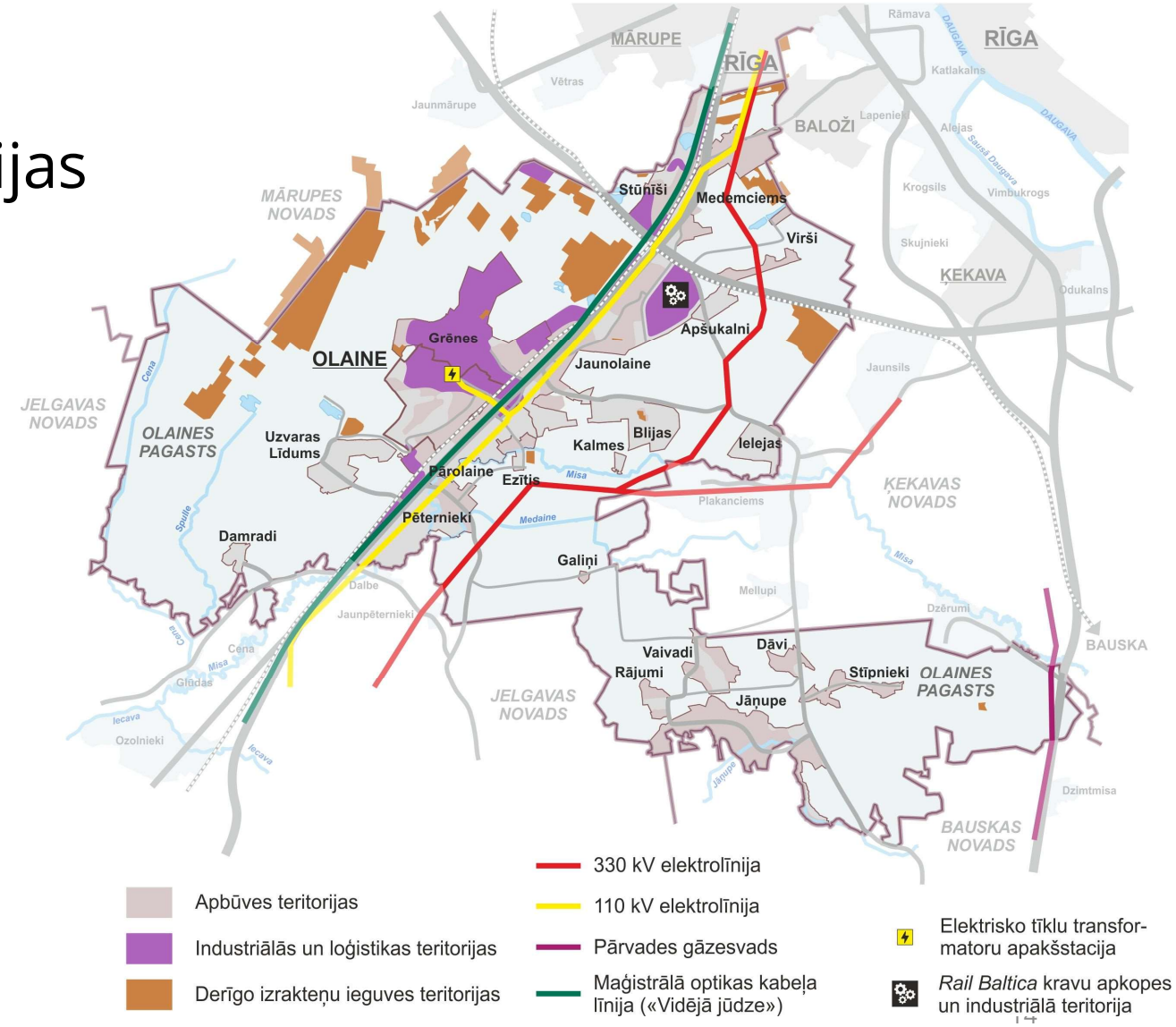

3.4. Dabas, kultūrvēsturiski nozīmīgās un citas īpašās teritorijas

- Lauksaimniecības teritorijas
- Mežu teritorijas
- Ūdeņu teritorijas
- Apbūves teritorijas
- Īpaši aizsargājamās dabas teritorijas
- Purvu teritorijas
- Applūstošās teritorijas

Derīgo izrakteņu ieguves teritorijas:

- Kūdra
- Smilts

Valsts nozīmes kultūras pieminekļi:

1. Olaines luterāņu baznīca
2. Vidzemes - Kurzemes - Zemgales robežstabi

Vietējās nozīmes kultūras pieminekļi:

3. Uzvaras Līdums - tipveida lauku apbūves teritorija

Aktīvās atpūtas teritorijas:

4. Olaines Mežaparks
5. Līdumu karjers
6. Stūnīšu ezeri
7. Bērzpils karjeri
8. Aktīvās atpūtas teritorija Jaunolainē
9. Jāņupes karjers

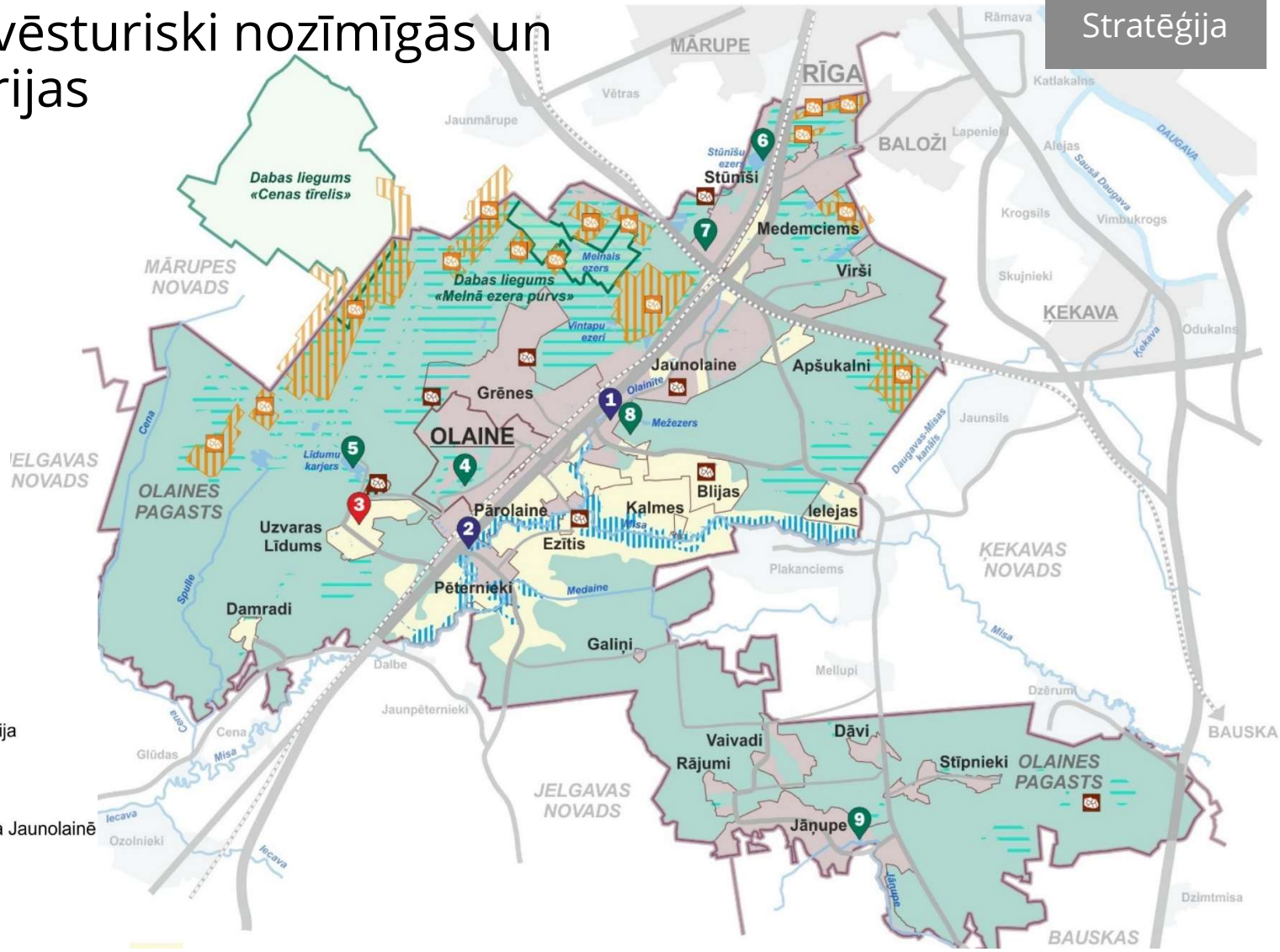

3.5. Attīstības telpas un prioritāri attīstāmās teritorijas

Attīstības telpas:

- Pilsētvides attīstī[illegible] mājokļu un pakalpojumu teritorijas)
- Savrupmāju apbūves un dārzciemu attīstības telpa
- Industriālo teritoriju attīstības telpa
- Urbanizētā Pierīgas attīstības telpa
- Lauksaimniecības teritoriju un viensētu apbūves attīstības telpa
- Mežu un purvu teritoriju attīstības telpa
- Ūdeņu teritorija
- Rekreācijas un aktīvās atpūtas attīstības telpa
- Transporta koridori

Proritāri attīstāmās teritorijas / objekti:

1. Pilsētvides un pakalpojumu attīstība Olainē
2. Industriālo teritoriju attīstība Olaines pilsētas Ziemeļu daļā un Grēnēs
3. Industriālo teritoriju attīstība starp Birzniekiem un Apšukalniem
4. Rīgas - Jelgavas koridora divlīmeņu šķērsojums, Olaines un autoceļa A8 mezgls
5. Rīgas - Jelgavas koridpra divlīmeņu šķērsojums, Pēternieku un Uzvaras Līduma savienojums
6. Olaines - Jāņupes savienojums, autoceļu V7 un V8 attīstība
7. Olaines - Stūnīšu savienojums, Grēnes un autoceļa V13 savienojums
8. Medemciema - Stūnīšu savienojums, divlīmeņu Jelgavas - Rīgas koridora šķērsojums
9. Dalbes divlīmeņu satiksmes pārvads pār Rīgas - Jelgavas koridoru

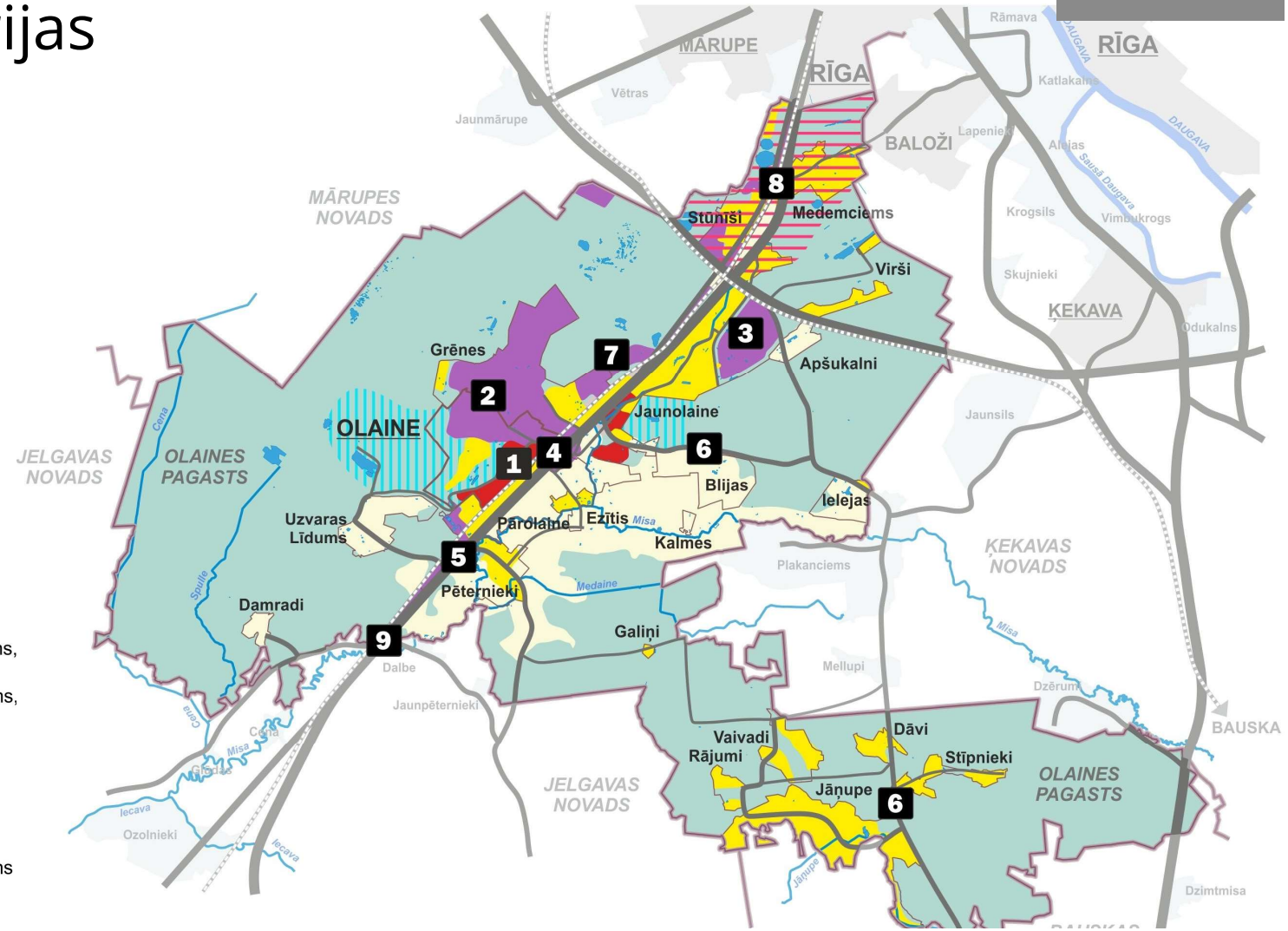

3.6. Funkcionālās sadarbības teritorijas un saites

Stratēģija

- Starptautiskas nozīmes autoceļu attīstības un sadarbības koridori
- Reģionālas nozīmes autoceļu attīstības un sadarbības koridori
- Novada un vietējo autoceļu attīstības un sadarbības koridori
- Dzelzceļa līnijas «Rīga - Jelgava» attīstības un sadarbības koridors
- Dzelzceļa līnijas «*Rail Baltica*» attīstības un sadarbības koridors
- Ūdensceļu un ūdenstūrisma attīstības un sardabības teritorijas
- SIA «Rīgas Meži» mežu apsaimniekošanas teritorijas
- AS «Latvijas Valsts Meži» mežu apsaimniekošanas teritorijas
- Īpaši aizsargājamo dabas teritoriju apsaimniekošanas teritorijas
- Ūdensaimniecības un komunālo pakalpojumu attīstības un sardarbības teritorijas ar kaimiņu pašvaldībām
- Starptautiskā lidosta «Rīga»

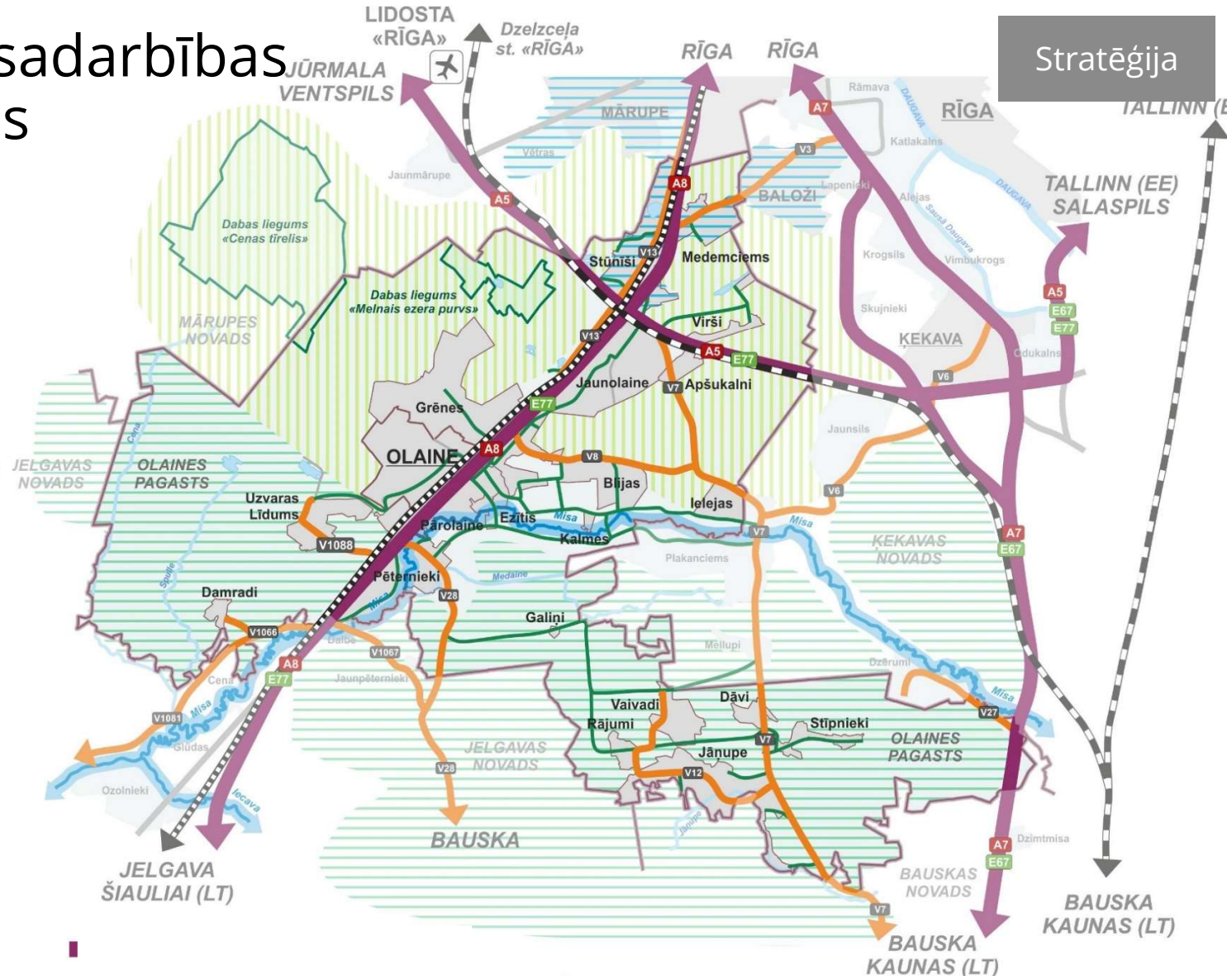

Attīstības programmas struktūra

1. Stratēģiskā daļa
2. Rīcības plāns
3. Investīciju plāns
4. Īstenošanas uzraudzības un novērtēšanas kārtība

Olaines novada attīstības programma līdz 2028. gadam

Stratēģiskā daļa

Olaines novada attīstības programma līdz 2028. gadam

Rīcības plāns

Investīciju plāns

Olaines novada attīstības programma līdz 2028. gadam

Īstenošanas uzraudzības un novērtēšanas kārtība

Nemainās

Pašvaldība aktualizē ne retāk kā 1x gadā

Vidēja termiņa prioritātes

VTP1
Cilvēkresursu attīstība

VTP2
Sociāli droša vide

VTP3
Ilgtspējīgs mājoklis, infrastruktūra un vide

VTP4
Integrēta mobilitāte un savienojumi

VTP5
Augoša un konkurētspējīga uzņēmējdarbības vide

VTP6
Efektīva pārvaldība un atpazīstamība

Prioritātes noteiktas ņemot vērā Olaines novada attīstības tendences, iedzīvotāju un uzņēmēju paustās vajadzības, ievērojot pēctecības un saskaņotības principus ar augstāk stāvošiem plānošanas dokumentiem un īpaši ar Olaines novada ilgtspējīgas attīstības stratēģiju līdz 2040. gadam.

Horizontālās prioritātes

Horizontālā prioritāte		Skaidrojums
	Līdzsvarota teritorijas attīstība	Policentriska attīstība, investīcijas veicot pēc skaidriem, saprotamiem kritērijiem vienāda līmeņa attīstības centros, sekmējot pakalpojumu un infrastruktūras pieejamību un sasniedzamību vienmērīgi visā novada teritorijā.
	Pieejamība	Fiziskās vides (ēkas, publiskā ārtelpa u.c.), sociālās telpas (iekļaujoši risinājumi izglītībā, kultūrā, sportā u.c. jomās) pieejamība ikvienam, publisko pakalpojumu pieejamība (t.sk. digitāli pieejama tā, lai ir ērti no lietotāja perspektīvas).
	Sabiedrības līdzdalība	Daudzpusīga sabiedrības iesaiste, viedokļu apzināšana lēmumu pieņemšanā, plānošanā un kopienas veidošanā.
	Ārējo krīžu seku mazināšana	Covid-19 pandēmijas, enerģētikas krīzes, kara Ukrainā u.c. globālo izaicinājumu ietekmes mazināšana gan īstermiņā, gan ilgtermiņā.

Attiecināmas uz visiem rīcības virzieniem.
Nepieciešamības gadījumā var kalpot arī kā atsevišķi uzdevumi, zem kuriem iespējams noteikt papildu rīcības (Rīcības plāna aktualizācija)

Attīstības programma

Rīcības virzieni un uzdevumi

Vidēja termiņa prioritāte		Rīcības virziens		Uzdevums
VTP1	**Cilvēkresursu attīstība**	**RV1**	**Izglītība un prasmes**	U1. Attīstīt pirmsskolas, vispārējo, speciālo, interešu un profesionālās ievirzes izglītību U2. Sekmēt sadarbību augsta līmeņa profesionālās izglītības attīstībā U3. Veicināt kompetenču attīstību dažādām mērķa grupām visa mūža garumā U4. Pilnveidot izglītības iestāžu infrastruktūru un materiāli tehnisko bāzi
		RV2	**Kopiena**	U5. Veicināt kopienu sadarbību un sabiedrisko aktivitāti U6. Sekmēt sociāli iekļaujošas vides un atbildīgas sabiedrības veidošanos U7. Paplašināt atbalsta pasākumus jauniešiem, ģimenēm, senioriem un citām prioritārām mērķgrupām
		RV3	**Kultūrvide**	U8. Attīstīt daudzveidīgus un kvalitatīvus kultūras pakalpojumus U9. Saglabāt un attīstīt kultūrvēsturisko mantojumu U10. Pilnveidot kultūrvides infrastruktūru un materiāli tehnisko bāzi
		RV4	**Sports un aktīvā atpūta**	U11. Attīstīt daudzveidīgas sporta un aktīvās atpūtas iespējas U12. Pilnveidot sporta un aktīvās atpūtas infrastruktūru un materiāli tehnisko bāzi

Attīstības programma

Rīcības virzieni un uzdevumi

VTP2	**Sociāli droša vide**	**RV5**	**Sociālie pakalpojumi un aizsardzība**	U13. Pilnveidot sociālās palīdzības un pakalpojumu nodrošinājumu un kvalitāti U14. Attīstīt kvalitatīvus un sabiedrībā balstītus sociālos pakalpojumus U15. Pilnveidot sociālo pakalpojumu infrastruktūru un materiāli tehnisko bāzi
		RV6	**Veselības aprūpe un veicināšana**	U16. Sekmēt veselības aprūpes pakalpojumu pilnveidi un pieejamību U17. Veicināt sabiedrības veselību un veselīgu dzīvesveidu
		RV7	**Drošība**	U18. Uzlabot sabiedrisko kārtību un drošību U19. Pilnveidot sabiedriskās kārtības un drošības infrastruktūru un materiāli tehnisko bāzi

Attīstības programma

Rīcības virzieni un uzdevumi

VTP3	**Ilgtspējīgs mājoklis, infrastruktūra un vide**	**RV8**	**Vide un publiskā ārtelpa**	U20. Sekmēt vides aizsardzību un vides stāvokļa uzlabošanu U21. Sekmēt dabas resursu aizsardzību un ilgtspējīgu izmantošanu U22. Labiekārtot publisko ārtelpu un veidot pievilcīgu pilsētvidi U23. Pilnveidot pašvaldības īpašumu pārvaldību un stāvokli U24. Veicināt ilgtspējīgu atkritumu apsaimniekošanu un aprites ekonomiku
		RV9	**Mājokļi un tehniskā infrastruktūra**	U25. Attīstīt pašvaldības dzīvojamo fondu un veicināt jaunu mājokļu izveidi U26. Uzlabot daudzdzīvokļu ēku apsaimniekošanu, energoefektivitāti un iekšpagalmus U27. Attīstīt publisko un inženiertehnisko infrastruktūru
		RV10	**Klimatnoturība un enerģētika**	U28. Īstenot energoefektīvus un klimatnoturīgus pasākumus
VTP4	**Integrēta mobilitāte un savienojumi**	**RV11**	**Transporta infrastruktūra**	U29. Uzlabot autoceļu un ielu kvalitāti, saistīto infrastruktūru U30. Attīstīt gājējiem un velobraucējiem drošu infrastruktūru
		RV12	**Mobilitāte**	U31. Attīstīt multimodālus mobilitātes punktus un infrastruktūru U32. Pilnveidot sabiedriskā transporta pakalpojumu pieejamību

Attīstības programma

Rīcības virzieni un uzdevumi

VTP5	**Augoša un konkurētspējīga uzņēmējdarbības vide**	**RV13**	**Uzņēmējdarbības atbalsts**	U33. Veicināt iesaistīto pušu sadarbību vietējās ekonomikas attīstībā U34. Pilnveidot uzņēmējdarbības atbalsta pasākumus U35. Attīstīt uzņēmējdarbību sekmējošu infrastruktūru un pakalpojumus
		RV14	**Inovācija un ekonomikas dažādošana**	U36. Attīstīt inovācijas atbalstošu vidi un infrastruktūru U37. Sekmēt ekonomikas pielāgošanās spējas un pāreju uz klimatneitrālu ekonomiku
VTP6	**Efektīva pārvaldība un atpazīstamība**	**RV15**	**Pašvaldības pakalpojumi un pārvaldība**	U38. Attīstīt mūsdienīgus un klientorientētus pašvaldības pakalpojumus U39. Nodrošināt efektīvu pašvaldības darbību
		RV16	**Iesaiste un komunikācija**	U40. Uzlabot sabiedrības informēšanu un iesaisti pašvaldības darbā un lēmumu pieņemšanā U41. Attīstīt pārrobežu un ārējo sadarbību
		RV17	**Tūrisms un mārketings**	U42. Sekmēt novada atpazīstamību un uzlabot tēlu U43. Paplašināt un dažādot tūrisma piedāvājumu

Attīstības programma

Rīcības plāns

- Noteikti pasākumi, aktivitātes, kurus realizējot tiek izpildīti Stratēģiskajā daļā izvirzītie uzdevumi un sasniegti nospraustie novada teritorijas attīstības ilgtermiņa un vidēja termiņa uzstādījumi
- Rīcības plāns → pašvaldības budžets
- Aktualizācija - ne retāk kā reizi gadā (nemainot AP Stratēģisko daļu)

Nr.	Rīcība	Sasniedzamie rezultāti	Atbildīgie izpildītāji, virzītāji	Izpildes termiņš	Finanšu resursi un avoti
VTP1 Cilvēkresursu attīstība					
RV1 Izglītība un prasmes					
U1. Attīstīt pirmsskolas, vispārējo, speciālo, interešu un profesionālās ievirzes izglītību					
R1.1.1.	**Mūsdienīga izglītības nozares pārvaldība un attīstība**	- Izstrādāta un ieviesta izglītības jomas attīstības stratēģija - Atbalsts izglītības iestāžu iesaistei starptautiskā projektu darbā - Attīstīta izglītības iestāžu savstarpējā sadarbība - Nodrošināta kompetenču izglītības ieviešana visās izglītības iestādēs - Nodrošināta izglītības iestāžu attīstības plānu īstenošana	Izglītības un kultūras nodaļa, izglītības iestādes	Pastāvīgi	PB
R1.1.2.	**Pirmsskolas izglītības pakalpojumu pieejamības paaugstināšana**	- Izveidota jauna pirmsskolas izglītības iestāde Medemciemā - Izveidota jauna pirmsskolas izglītības iestāde Jānupē - Izveidota jauna pirmsskolas izglītības iestāde Gaismās - Veicināta privātu bērnu uzraudzības pakalpojumu (t.sk. mājdārzinu) pieejamība novada teritorijā - Nodrošināts informatīvs atbalsts vecākiem par bērnu pieskatīšanas pakalpojumu pieejamību	Izglītības un kultūras nodaļa, izglītības iestādes	Pastāvīgi	PB
R1.1.3.	**Izglītības atbalsta speciālistu pieejamības nodrošināšana**	- Nodrošināts pietiekams un daudzveidīgs atbalsta personāls novada izglītības iestādēs (t.sk. logopēds, psiholog, speciālais pedagogs, skolotāju palīgi, sociālais pedagogs, kas nodrošina sadarbību gan ar iestādes administrāciju, gan ģimenēm) - Nodrošinātas plašākas iespējas vispārējās izglītības procesā iekļaut bērnus ar īpašām vajadzībām	Izglītības un kultūras nodaļa, izglītības iestādes	Pastāvīgi	PB

Attīstības programma

Rīcības plāns: piemēri

Nr.	Sasniedzamais rezultāts
R1.3.1.	Atbilstoši vajadzību izpētei izveidots un īstenots mūžizglītības aktivitāšu piedāvājums
R1.4.1.	Veikta telpu paplašināšana un jaunas infrastruktūras izveide izglītības iestādēs pēc prognozētā izglītojamo skaita pieauguma
R5.15.1.	Izveidoti jauni sociālie dzīvokļi
R8.22.1.	Izstrādāta vienota novada koncepcija publiskās ārtelpas attīstībai ar vienotu vizuālu identitāti
R8.23.2.	Ieviesta energopārvaldības sistēma
R12.31.1.	Izveidoti multimodāli mobilitātes punkti un atbilstoša infrastruktūra lielākajās apdzīvotajās vietās
R13.34.3.	Organizēti izglītojoši pasākumi uzņēmējdarbības uzsācējiem un jaunajiem uzņēmumiem
R15.38.3.	Paaugstināts IKT nodrošinājums un prasmes visās pašvaldības iestādēs un kapitālsabiedrībās

Attīstības programma

Investīciju plāns

- Ietver pašvaldības un sadarbības partneru ieguldījumus laika posmā no 2023. līdz 2026. gadam, kuri nepieciešami, lai **realizētu** Stratēģiskajā daļā izvirzītos **vidēja termiņa uzstādījumus** un Rīcības plānā iekļautās **rīcības**, virzot novada attīstību ilgtermiņa stratēģisko mērķu virzienā.
- Investīciju plānā ir pārņemti **līdzšinējā investīciju ietvertie projekti**, kas nav tikuši īstenoti un ir aktuāli turpmākajā novada attīstībā, ievērojot pēctecību un plānošanas nepārtrauktību.
- Balstoties uz iepriekš veikto analīzi, ietverti **no vietējās sabiedrības un pašvaldības pārvaldes vajadzībām izrietoši** prioritārie projekti.
- **105 projekti**, no kuriem 17 tiek īstenoti, 12 sagatavošanā, 12 plānoti.

Attīstības programma

Investīciju plāns

Olaines novada attīstības programma līdz 2028. gadam
INVESTĪCIJU PLĀNS 2023.-2026. GADAM

							Finanšu instruments (EUR vai %, nosaukums)					Plānotais laika posms				
Nr. p.k.	Projekta unikālais Nr.	Projekta nosaukums	Atbilstība rīcībām (AP līdz 2028.)	Īstenošanas teritorija	Papildinātība ar citiem projektiem (projekta unikālais Nr.)	Indikatīvās projekta izmaksas (EUR)	Pašvaldības budžets (vai iesniedzēja finansējums)	ES fondu un cits ārējais finansējums	Valsts finansējums (vai aizdevums)	Privātais finansējums	Plānotie darbības rezultāti un to rezultatīvie rādītāji	Projekta uzsākšana	Realizācijas termiņš	Atbildīgie par projekta īstenošanu / Projekta partneri	Projekta statuss informācijas sniegšanas brīdī	Atbilstība atbalsta programmām, SAM
		VTP1 Cilvēkresursu attīstība														
		RV1 Izglītība un prasmes														
1		2.kārtas izglītības un veselības aprūpes iestāžu ēkas telpu atjaunošana un teritorijas labiekārtošana Veselības ielā 7, Olainē	R 1.1.2.	Olaine		1 200 000,00	Pašvaldības budžets	ES finanšu instruments			Izremontētas telpas un labiekārtota teritorija Veselības ielā 7, Olainē nodrošinot 80 vietas bērniem pirmsskolas izglītības iestādē.	2023	2024	Pašvaldība, Izglītības nodaļa, PII Čiekurīņš, Attīstības nodaļa	Realizācijā	Eiropas Savienības kohēzijas politikas programmas 2021.–2027.gadam 4.2. prioritātes "Izglītība, prasmes un mūžizglītība" 4.2.1. specifiskā atbalsta mērka "Uzlabot vienlīdzīgu piekļuvi iekļaujošiem un kvalitatīviem pakalpojumiem izglītības, apmācības un mūžizglītības jomā, attīstot pieejamu infrastruktūru, tostarp, veicinot noturību izglītošanā un apmācībā attālinātā un tiešsaistes režīmā" 4.2.1.7. pasākumu "Pirmsskolas izglītības iestāžu infrastruktūras attīstība"
2		Olaines 1.vidusskolas filiāles Olaines sākumskolas piebūve un energoefektivitātes paaugstināšana (Meža ielā 2, Jaunolainē) projektēšana	R 1.4.1.	Jaunolaine		200 000,00	Pašvaldības budžets	ES finanšu instruments			Veikta telpu paplašināšana un jaunas infrastruktūras izveide izglītības iestādē	2024	2026	Pašvaldība, Izglītības nodaļa, Olaines 1.visdusskola, Attīstības nodaļa	Realizācijā	
3		Olaines 1.vidusskolas filiāles Olaines sākumskolas piebūve un energoefektivitātes paaugstināšana (Meža ielā 2, Jaunolainē) būvniecība	R 1.4.1.	Jaunolaine		2 000 000,00	Pašvaldības budžets	ES finanšu instruments	Valsts aizdevums		Veikta telpu paplašināšana un jaunas infrastruktūras izveide izglītības iestādē	2024	2026	Pašvaldība, Izglītības nodaļa, Olaines 1.visdusskola, Attīstības nodaļa	Realizācijā	
4		Olaines 1. vidusskolas telpu paplašināšana (Zeiferta ielā 2, Olainē) projektēšana un būvniecība	R 1.4.2.	Olaine		3 500 000,00	Pašvaldības budžets	ES finanšu instruments	Valsts aizdevums		Paplašinātas Olaines 1. vidusskolas telpas (t.sk. veikta pagrabstāva atjaunošana, kāpņu modernizācija, jaunā korpusa telpu remonts, centrālā korpusa telpu remonts, jaunā korpusa ventilācijas sistēmas rekonstrukcija, Olaines sākumskolas telpu kapacitātes paplašināšana, papildu telpu izveidošana mācībām, sportam, ēdināšanai, garderobēm)	2023	2026	Pašvaldība, Izglītības nodaļa, Olaines 1.visdusskola, Attīstības nodaļa	Sagatavošanā	
5		"Multifunkcionālās ēkas Jelgavas ielā 23, Olainē, jaunbūve" būvniecība	R 1.4.3.	Olaine		13 500 000,00	Pašvaldības budžets	ES finanšu instruments	Valsts aizdevums		Uzbūvēta Multifunkcionāla ēka Jelgavas ielā 23, Olainē, kurā atradīsies Olaines Mūzikas un mākslas skola, Pieaugušo izglītības centrs, Olaines bibliotēka, Olaines bērnu bibliotēka.	2023	2026	Pašvaldība, Kultūras centrs, Olaines mūzikas un mākslas skola	Realizācijā	
6		Olaines peldbaseina ēkas energoefektivitātes paaugstināšana, Stadiona ielā 2, Olainē	R 1.4.4.	Olaine		895 000,00	Pašvaldības budžets	ES finanšu instruments			Īstenoti vienkāršotas renovācijas darbi izglītības iestādēs pēc nepieciešamības Modernizētas ventilācijas sistēmas izglītības iestādēs Uzlabota izglītības iestāžu energoefektivitāte	2022	2024	Pašvaldība, Attīstības nodaļa	Sagatavošanā	1.2.1.3.i. Pašvaldību ēku un infrastruktūras uzlabošana, veicinot pāreju uz atjaunojamo energoresursu tehnoloģiju izmantošanu un uzlabojot energoefektivitāti

Attīstības programma

Plānotās investīcijas vidēja termiņa prioritāšu griezumā 2023.-2026. gadā

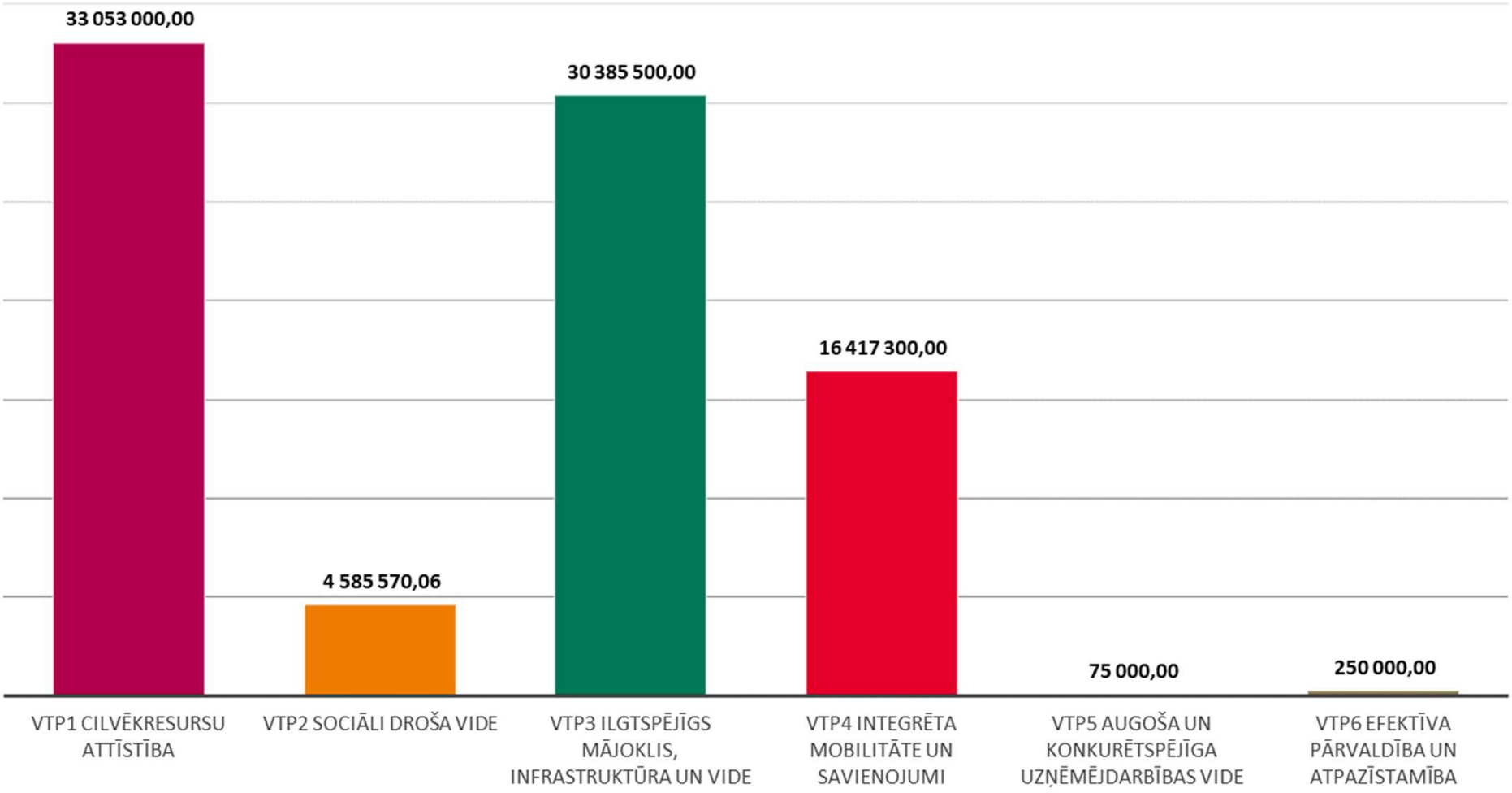

Attīstības programma

Piemērs Nr.1:

Investīciju plāns:

- **Projekts:** Nr. 18 Āra trenažieru laukuma Olaines 2.vidusskolas stadionā izveide

Rīcības plāns:

- **Rīcība:** R4.12.2. Āra trenažieru un aktīvās atpūtas laukumu izveide dažādās vietās novada teritorijā
- **Rezultāts**: Izveidots āra trenažieru laukums Olaines 2. vidusskolas stadionā

Attīstības programmas stratēģiskā daļa:

- **Uzdevums:** U12. U12. Pilnveidot sporta un aktīvās atpūtas infrastruktūru un materiāli tehnisko bāzi
- **Rīcības virziens:** RV4 Sports un aktīvā atpūta
- **Prioritāte:** VTP1 Cilvēkresursu attīstība

Attīstības programma

Īstenošanas uzraudzības un novērtēšanas kārtība

- Kopējie teritorijas attīstības rādītāji
- Darbības rezultātu rādītāji
- Politikas rezultātu rādītāji

Nr. p.k.	Rādītājs	Mērķis	Bāzes gads	Bāzes indikators	Ilgtermiņā sasniedzamais rezultāts (uz 2040. gadu)	Avots
G1.	Iedzīvotāju skaits gada sākumā	**SM1, SM2, SM4**	2021.	19 705	+10%	Oficiālās statistikas portāls
G2.	Bezdarba līmenis, %	**SM1**	2021.	3,3 *(uz 31.12.)*	<4,0	NVA
G3.	Iedzīvotāju ilgtermiņa migrācijas saldo	**SM1, SM2**	2020.	241	Pozitīvs	Oficiālās statistikas portāls
G4.	Iedzīvotāju ar augstāko izglītību īpatsvars, %	**SM1, SM2**	2020.	26,8	+2%	Oficiālās statistikas portāls *(RIG070)*
G5.	Ieturētā iedzīvotāju ienākuma nodokļa summa (pēc darba ņēmēja deklarētās adreses) uz 1 iedzīvotāju, EUR	**SM1**	2019.	885,28	+20%	RAIM
G6.	Ekonomiski aktīvie tirgus sektora uzņēmumi	**SM1**	2020.	1152	+10%	Oficiālās statistikas portāls

- Ikgadējs uzraudzības pārskats līdz ar Publisko pārskatu
- Reizi trīs gados organizē iedzīvotāju aptauju
- Regulāri apkopo datus, informāciju
- Secinājumi par virzību, tendencēm, aktualizē darbības

AP Aktualizācija:

- Pašreizējās situācijas raksturojums ir pastāvīgi aktualizējams, neatkarīgi no AP
- Aktualizē Rīcības, Investīciju plānu (vismaz 1x gadā)

Vides pārskats

Stratēģiskais ietekmes uz vidi novērtējums (SIVN)

SIVN procedūras ietvaros sagatavots Vides pārskats, kas balstās uz Pašreizējās situācijas raksturojuma informāciju, Attīstības programmas stratēģiskās daļas, rīcības un investīciju plāna informāciju.

SIVN mērķis:

- novērtēt Attīstības programmā plānoto rīcības virzienu rīcību iespējamo ietekme uz vides stāvokli un izstrādāt priekšlikumus nelabvēlīgās ietekmes novēršanai vai samazināšanai
- iesaistīt sabiedrību vides pārskata sagatavošanā un apspriešanā
- ņemt vērā vides pārskata un tā apspriešanas rezultātus plānošanas dokumenta sagatavošanā un izmantot lēmuma pieņemšanai

Vides pārskata saturs

1) Esošā vides stāvokļa apraksts un iespējamā attīstība, ja attīstības programma netiktu īstenota (vides aspekti - gaisa kvalitāte un vides troksnis, virszemes ūdeņu un pazemes ūdeņu kvalitāte, ūdenssaimniecības raksturojums, atkritumu apsaimniekošana, riska teritorijas un piesārņotās teritorijas, bioloģiskā daudzveidība, publiskā ārtelpa)
2) Ar attīstības programmu saistītie vides aspekti
3) Starptautiskie un nacionālie vides aizsardzības mērķi
4) Attīstības programmas un tās iespējamo alternatīvu īstenošanas būtiskās ietekmes uz vidi novērtējums
5) Risinājumi, lai novērstu vai samazinātu attīstības programmas un tās iespējamo alternatīvu īstenošanas būtisko ietekmi uz vidi
6) Īss iespējamo alternatīvu izvēles pamatojums, stratēģiskā novērtējuma veikšanas apraksts
7) Iespējamie kompensēšanas pasākumi
8) Attīstības programmas īstenošanas iespējamās būtiskās pārrobežu ietekmes novērtējums
9) Paredzētie pasākumi attīstības programmas īstenošanas monitoringa nodrošināšanai

Vides pārskats

Būtiskākās ietekmes uz vidi novērtējums

1) Iespējamās ietekmes vērtējums uz:
- starptautisko un nacionālo vides mērķu sasniegšanu
- normatīvo aktu prasību nodrošināšanu
- saistīto vides jomas nozares plānošanas dokumentu ieviešanu

2) Tiešo / netiešo, īstermiņa / vidēja termiņa / ilgtermiņa , pozitīva / negatīva ietekme

3) Alternatīvu salīdzinājums

4) Pasākumi negatīvās ietekmes mazināšanai vai novēršanai identificēšana

VTP3 ILGTSPĒJĪGS MĀJOKLIS, INFRASTRUKTŪRA UN VIDE

Prioritāte vērsta uz dabas un vides ilgtspējīgu izmantošanu, publiskās ārtelpas attīstību, teritorijas un īpašumu pārvaldību un atkritumu apsaimniekošanas attīstību. Kvalitatīva infrastruktūra – ūdenssaimniecība, siltumapgāde, meliorācija, ielu un publiskās ārtelpas apgaismojums – ir viens no priekšnoteikumiem dzīves vides kvalitātes celšanai. Pašvaldībai attīstāmi mehānismi straujākai infrastruktūras attīstībai tieši ciemos. Tuvākajos gados turpināms aktīvais energoefektivitātes projektu īstenošanas un daudzdzīvokļu māju rekonstrukcijas process ar pašvaldības atbalstu, kā arī jaunu mājokļu attīstība. Enerģētikas krīzes apstākļos būtiski pievērsties atjaunīgās enerģijas ražošanas attīstībai un pārejai uz atjaunīgo energoresursu izmantošanu siltumapgādē

Prioritātes vērtējums no vides aspekta puses:

- tieša un netieša, pozitīva, vidēja termiņa ietekme uz SEG (siltumnīcefekta gāzes) emisiju mazināšanu un atjaunīgo energoresursu (AER) īpatsvara palielināšanu kopējā enerģijas patēriņā
- tieša un netieša, pozitīva, vidēja termiņa ietekme uz virszemes ūdeņu, pazemes ūdeņu un augsnes kvalitāti, kā arī dzeramā ūdens resursu racionālu izmantošanu
- tieša vai netieša, pozitīva, vidēja termiņa ietekme uz publisko ārtelpu, t.sk. apstādījumiem publiskajā un dzīvojamā apbūvē, atpūtas vietās pie ūdeņiem labiekārtojumu, gaisa kvalitāti, virszemes ūdeņu un augsnes kvalitāti
- netieša, pozitīva, ilgtermiņa ietekme uz cilvēku veselību

Tālākais process

Rakstiskus priekšlikumus stratēģijas, programmas un vides pārskata projektu papildināšanai var iesniegt **līdz š.g. 3. jūlijam (ieskaitot):**

- nosūtot pa pastu Olaines novada pašvaldībai, Zemgales iela 33, Olaine, Olaines novads, LV-2114;
- nosūtīt elektroniski uz pasts@olaine.lv;
- iesniegt elektroniski, izmantojot valsts vienoto ģeotelpiskās informācija portālu Ģeolatvija.lv https://geolatvija.lv/geo/tapis#document_19293

Iespējams saņemt klātienes vai attālinātu konsultāciju

Klātienē ar dokumentiem var iepazīties novada domē

Publiskās apspriešanas sanāksme 29. jūnijā 17:30 Olaines Kultūras centrā (vairāk informācijas paziņojumā)

Publiskā apspriešana (4 nedēļas), t.sk. sanāksme 29.06., atzinumi

Priekšlikumu izvērtēšana, galīgās redakcijas sagatavošana

Domes lēmums par apstiprināšanu, publicēšana

REĢIONĀLIE PROJEKTI

birojs@rp.lv

+371 67320809
+371 26522307

Rūpniecības iela 32b – 501,
Rīga, LV-1045, Latvija

linkedin.com/company/regionalie-projekti

facebook.com/regionalieprojekti

www.rp.lv