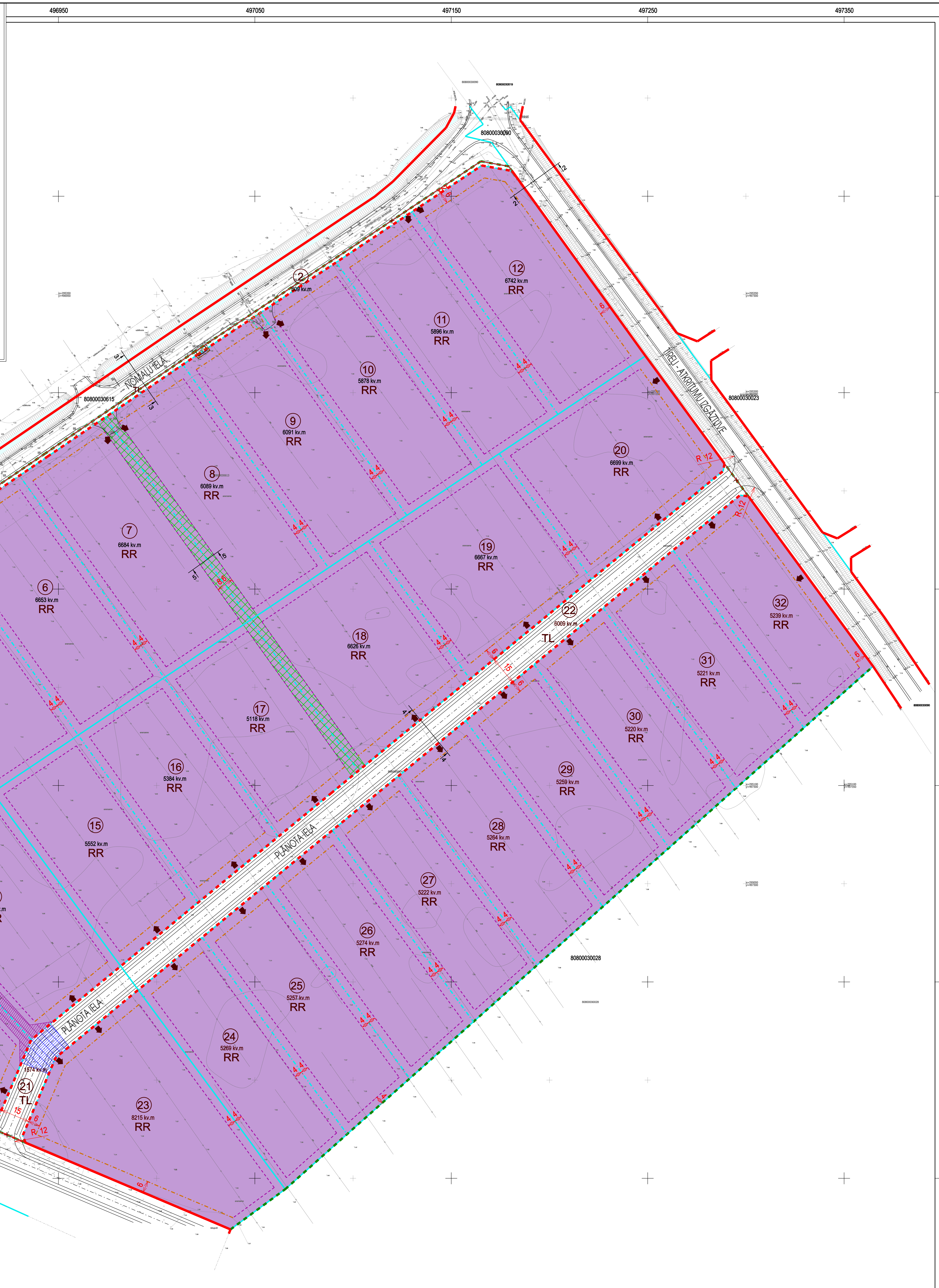


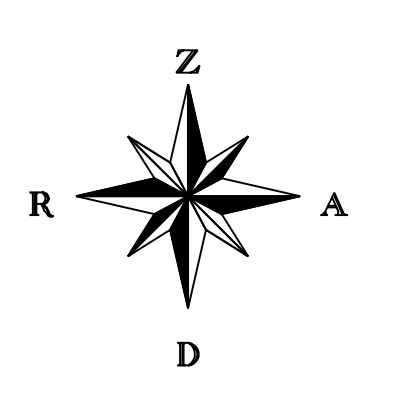
APZĪMĒJUMI	NOSAUKUMS
	Olaives pilsētas robeža
	Ciema robeža
	Detalplānojuma robeža
	Escoša zemes vienības robeža
	Pārbota zemes vienības robeža
	Escoša ielas sarkanā līnija
	Likvidējama ielas sarkanā līnija
	Pārbota ielas sarkanā līnija
	Būvvalde
	Apbūves līnija
	Pārbota zemes vienības numurs
	Pārbota zemes vienības platība
	Escoša elektroiskro tīklu transformatora apakštacija
	Ieteicamā iebrauktuve zemes gabalā
	Apgrīšanās laukumā vieta (pagaidu maršrūms līdz Pārbotas ielas izbūvei)
	Ielas šķēršļa vieta
	Iekšējā inženierkomunikāciju koridors

APZĪMĒJUMI	NOSAUKUMS
	1. Aizsargjosla gar ielu (sarkanā līnija) (7312030100)
	2. Aizsargjosla gar elektrisko tīklu kabužu līnijām (7312050201)
	3. Aizsargjosla gar peltāces kanalizācijas tīkliem (7312010300)
	4. Aizsargjosla gar ūdensvadiem (7312010101)
	5. Aizsargjosla gar gāzesvadiem (7312080101)
	6. Aizsargjosla ap transformatoru apakštaciju (7312050500)

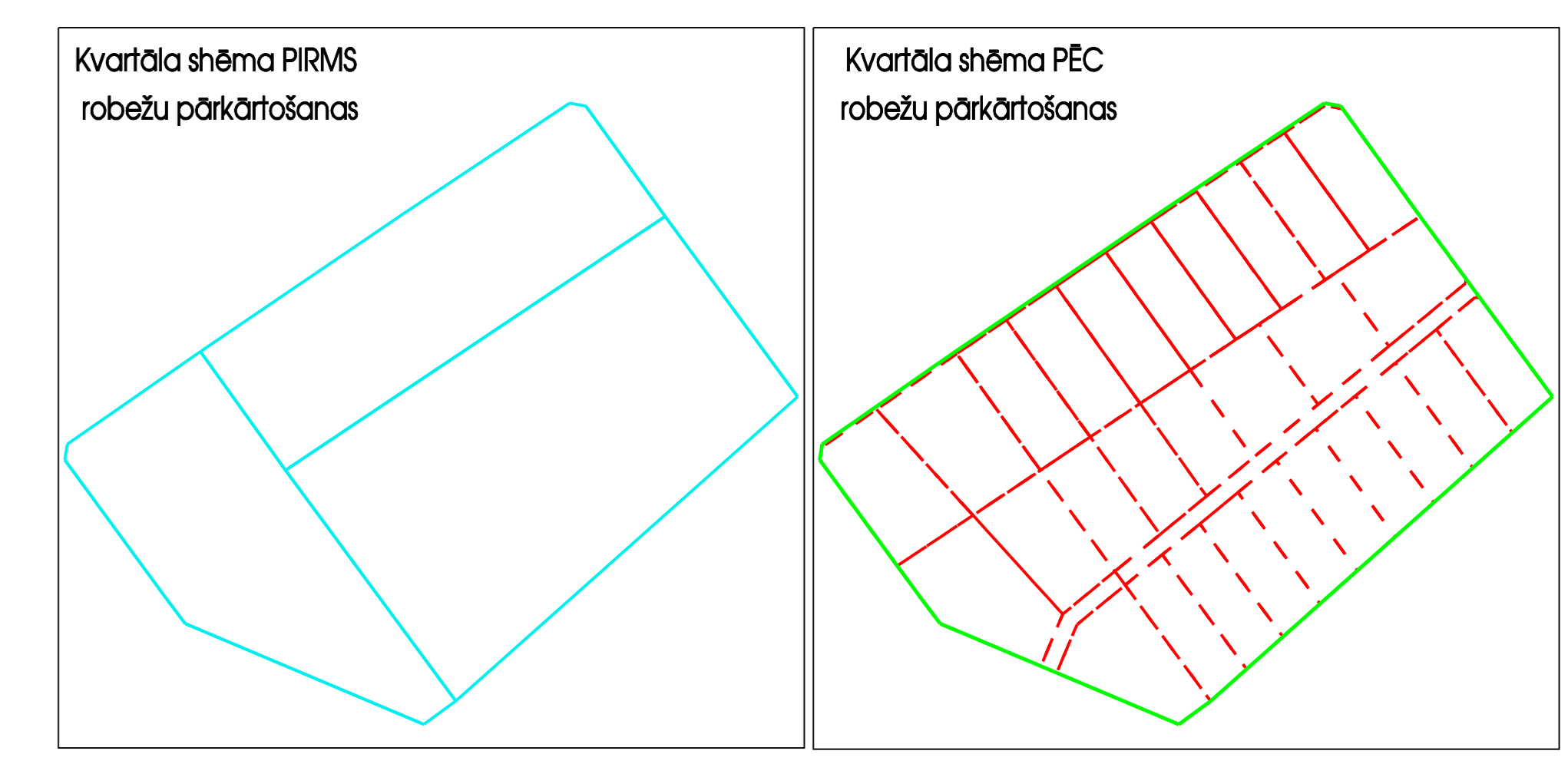
- CITI APGRŪTĀJUMI**
- -
- PIEZĪMES**
1. IELU SARKANĀS LĪNIJAS NOTEKĀS SASKAŅĀ AR SPĒKĀ ESOCOŠO OLAIVES PĀGASTA TERITORIJAS PLĀNOJUMU
 2. ESOCOŠĀS AIZSARGJOSLAS NOTEKĀS SASKAŅĀ AR LR AIZSARGJOSLU LIKUMU UN SPĒKĀ ESOCOŠO OLAIVES PĀGASTA TERITORIJAS PLĀNOJUMU
 3. ATBILSTOŠĀS LR AIZSARGJOSLU LIKUMA 34. PANTĀ PRASĪBĀM SARKANO LĪNIJU ROBEŽĀS NAV ATĒLOTAS ESOCOŠO INŽENIERKOMUNIKĀCIJU AIZSARGJOSLAS
 4. ZEMES VIENĪBU LĪZMĒRTO UN IERĀDĪTO ROBEŽĀS NOTEKĀS ATBILSTOŠĀS 31.08.2015. SASKAŅOTĀJAM INŽENIERTOPOGRFISKAJAM PLĀNAM.
 5. ZEMES VIENĪBU ROBEŽĀS IR ATĒLOTAS ATBILSTOŠĀS ZEMES KADASTRĀLAS LĪZMĒRĀNAS UN VIETĒJĀS ĢEOĒDZISKĀ TĪKLA PRECIZITĀTEI
 6. IELAS ŠĶĒRSPROFILIUS "1"-1, "2"-2, "3"-3, "4"-4 UN "5"-5 SKAT. GRAFISKĀS DAĻĀS LAPĀS Nr.4 UN N.5.
 7. IZMĒRI DOTI METROS



TERITORIJAS PLĀNOTĀ (ATĻAUTĀ) IZMANTOŠANA
M 1:1000



ZEMES GABALU ROBEŽU PĀRKĀRTOŠANAS PLĀNS

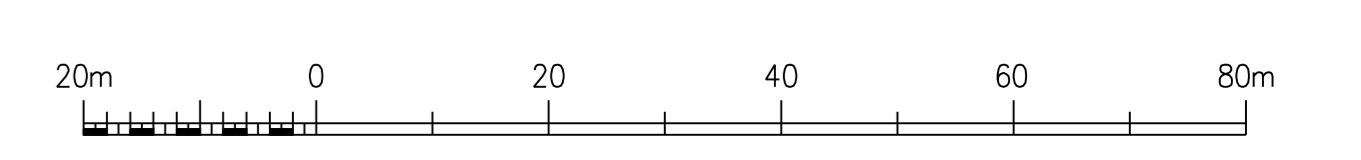


ESOCOŠĀS ZEMES VIENĪBAS			
Nr.	Kadastra apzīmējums	Adrese	Platības (kv.m)
1.	80800030041	Ziemeļi	4068 kv.m
2.	80800030042	Nomali	5147 kv.m
3.	80800030043	Modri	8929 kv.m
KOPĀ			186 783 kv.m

PROJEKTĒTĀS ZEMES VIENĪBAS UN APGRŪTĀJUMI				
Nr.	Escoša kadastra apzīmējums	Plānotās zemes vienības numurs	Platības (kv.m)	Apgrūtājuma kods
1.	80800030041	1	313	7312030100
2.	80800030041	3	8975	7312010300
3.	80800030041	4	9793	7312050201
4.	80800030041	13	9851	7312010300
5.	80800030041	14	7345	7312050500
6.	80800030041	21	1574	
7.	80800030041	23	8215	
KOPĀ			46 066	

PROJEKTĒTĀS ZEMES VIENĪBAS UN APGRŪTĀJUMI				
Nr.	Escoša kadastra apzīmējums	Plānotās zemes vienības numurs	Platības (kv.m)	Apgrūtājuma kods
1.	80800030042	2	809	7312030100
2.	80800030042	5	6605	7312010300, 7312010101, 7312050500
3.	80800030042	6	6653	
4.	80800030042	7	6684	
5.	80800030042	8	6089	
6.	80800030042	9	6091	7312010300, 7312010101, 7312080101, 7312050500
7.	80800030042	10	5878	7312010101
8.	80800030042	11	5896	
9.	80800030042	12	6742	
KOPĀ			51 447	

PROJEKTĒTĀS ZEMES VIENĪBAS UN APGRŪTĀJUMI				
Nr.	Escoša kadastra apzīmējums	Plānotās zemes vienības numurs	Platības (kv.m)	Apgrūtājuma kods
1.	80800030043	15	5562	
2.	80800030043	16	5384	
3.	80800030043	17	5118	
4.	80800030043	18	6626	
5.	80800030043	19	6687	
6.	80800030043	20	6699	
7.	80800030043	22	6009	7312030100
8.	80800030043	24	5289	
9.	80800030043	25	5257	
10.	80800030043	26	5274	
11.	80800030043	27	5222	
12.	80800030043	28	5284	
13.	80800030043	29	5259	
14.	80800030043	30	5220	
15.	80800030043	31	5221	
16.	80800030043	32	5239	
KOPĀ			89 280	



TĒLPISKĀS PLĀNOŠANAS NOZĀRE	Projekta vadītājs: I.Kolpa	Sertifikāta nr.: 10-0962	Pasūtījums: DETĀLPLĀNOJUMS nekustamajiem īpašumiem "NOMALI", "MODRI", "ZIEMEĻI", Gribēns ciematā, Olaives pag., Olaives novads	METRUM
Grafisko daļu izstrādāja: I.Kolpa	Projektētāja: SIA "BALSE", 90-15-00015, 17.08.2015.	Projektētāja: SIA "MEDVALE", 90-15-00016, 17.08.2015.	Projektētāja: SIA "METRUM", reģ.Nr.40003388748, Gribēns ciematā 47-3, Rīga, LV-1011, tālrunis: 800010100, e-pasts: metrums@metrum.lv	SIA "METRUM", reģ.Nr.40003388748, Gribēns ciematā 47-3, Rīga, LV-1011, tālrunis: 800010100, e-pasts: metrums@metrum.lv
Kontroles paraksts: I.Kolpa	Projektētāja: SIA "BALSE", 90-15-00015, 17.08.2015.	Projektētāja: SIA "MEDVALE", 90-15-00016, 17.08.2015.	Projektētāja: SIA "METRUM", reģ.Nr.40003388748, Gribēns ciematā 47-3, Rīga, LV-1011, tālrunis: 800010100, e-pasts: metrums@metrum.lv	LUKS-62 TM ierīgošana kodēšanas 0.999900
Lapas nosaukums: TERITORIJAS PLĀNOTĀ (ATĻAUTĀ) IZMANTOŠANA	Lapas numurs: 2	Lapas skaits: 5	Lapas redakcija: Mēroga: M 1:1000	